

STRATEGIA INTEGRATĂ DE DEZVOLTARE URBANĂ A ORAȘULUI

HOREZU

ÎN PERIOADA 2021-2030

REVIZIA 5 – APRILIE 2024

Cuprins

<u>SECȚIUNEA 1: CONTEXT STRATEGIC</u>	2
<u>1.1. Rolul strategiei integrate de dezvoltare urbană</u>	3
<u>1.2. Concepte cheie și tendințe internaționale, regionale și locale</u>	3
<u>1.2.1. Contextul internațional</u>	3
<u>1.2.2. Contextul european</u>	3
<u>1.3. Strategii relevante la nivel național, regional și local</u>	6
<u>1.3.1. Strategii relevante la nivel național</u>	6
<u>2.3 Contextul regiunii de dezvoltare</u>	9
<u>1.3.2. Propunerile de arhitectură pentru programele operaționale 2021-2027</u>	9
<u>1.3.3. Strategii relevante la nivel regional</u>	10
<u>1.3.4. Contextul la nivelul județului</u>	11
<u>1.3.5. Strategii relevante la nivel local</u>	13
<u>1.4. Procesul de consultare și implicare a factorilor interesați</u>	14
<u>1.4.1. Cercetarea sociologică</u>	14
<u>1.4.2. Colectarea de provocări și soluții urbane (citadini.ro, facebook)</u>	15
<u>1.4.3. Consultări tematice</u>	16
<u>1.4.4. Bugetare participativă</u>	18
<u>1.5. Stadiul implementării documentațiilor existente (în lucru)</u>	19
<u>SECȚIUNEA 2: ANALIZA SITUAȚIEI ACTUALE ȘI CONTEXTUL URBAN</u>	23
<u>2.1. Profil spațial și funcțional</u>	23
<u>2.2. Profil socio-demografic</u>	31
<u>2.3. Profil economic</u>	38
<u>2.4. Cultură, Culte și Turism</u>	48
<u>2.5. Infrastructura de transport și mobilitate</u>	83
<u>2.6. Echiparea tehnico-edilitară</u>	93
<u>2.7. Servicii publice</u>	97
<u>2.8. Mediul și schimbări climatice</u>	105
<u>2.9. Profil și capacitate administrativă</u>	117
<u>2.10. Intervenții smart city</u>	118
<u>2.11. Analiza swot</u>	118

<u>Studiu sociologic și analiza SWOT din perspectiva principalelor direcții de dezvoltare / atragerea de fonduri nerambursabile</u>	119
<u>Analiza SWOT pe domenii de interes</u>	124
<u>Starea de fapt – Mediu</u>	127
<u>Starea de fapt - Cultură, Culte și Turism</u>	136
<u>Starea de fapt - Educație</u>	143
<u>Starea de fapt - infrastructură rutieră, utilitară și servicii comunale</u>	148
<u>Starea de fapt - Sectorul medical și social</u>	154
<u>Starea de fapt - Economie post-Covid</u>	158
<u>Starea de fapt - Digitalizare</u>	160
<u>SECȚIUNEA 3: VIZIUNEA ȘI OBIECTIVELE DE DEZVOLTARE</u>	166
<u>3.1. Fundamentarea formulării viziunii și obiectivelor strategice</u>	166
<u>3.1.1. Principii de planificare integrată</u>	168
<u>3.2. Concept de dezvoltare spațială</u>	172
<u>3.3. Viziunea 2030</u>	187
<u>3.4 Obiective strategice și specifice de dezvoltare</u>	188
<u>SECȚIUNEA 4: DIRECȚII DE ACȚIUNE. POLITICI ȘI PROGRAME DE DEZVOLTARE</u>	191
<u>4.1 Aspecte cheie în formularea politicilor și programelor</u>	191
<u>4.2. Lista politicilor și programelor de dezvoltare</u>	191
<u>SECȚIUNEA 5: PORTOFOLIUL DE PROIECTE</u>	203
<u>5.1. Lista completă a proiectelor (pe baza politicilor și programelor elaborate)</u>	203
<u>5.2. Mecanismul de prioritizare</u>	210
<u>5.3. Lista de proiecte prioritare și sursele de finanțare</u>	213
<u>5.4. Fisele de proiect</u>	214
<u>SECȚIUNEA 6: IMPLEMENTAREA, MONITORIZAREA ȘI EVALUAREA STRATEGIEI</u>	328
<u>6.1. Responsabilitățile și planul de acțiune pentru implementarea strategiei</u>	328
<u>6.2. Sistemul de monitorizare și evaluare</u>	331
<u>6.3. Riscuri și măsuri de atenuare</u>	332
<u>6.4. Comunicarea cu beneficiarii proiectelor și promovarea strategiei</u>	337

SECȚIUNEA 1: CONTEXT STRATEGIC

1.1. Rolul strategiei integrate de dezvoltare urbană

Strategia Integrată de Dezvoltare Urbană a orașului Horezu pentru perioada 2021-2030 se încadrează în liniile strategice de dezvoltare de la nivel județean, regional, național și european. Aceasta este un document complex de politică publică care va sta la temelia viitoarelor proiecte derulate în orașul nostru.

Strategia integrată de dezvoltare urbană reprezintă cadrul care orientează procesul de alegere a ordinii obiectivelor pentru care vor fi alocate resurse, cu scopul determinării progresului comunității urbane. Aceasta conține planificarea operațională, care furnizează o structură a: programelor, proiectelor, acțiunilor, măsurilor, care vor fi luate într-un interval de timp stabilit, a resurselor necesare, a rezultatelor așteptate, precum și a responsabilităților care trebuie asumate.

Zona vizată geografic a Strategiei integrate de dezvoltare urbană a orașului Horezu o reprezintă suprafața aferentă Unității Administrativ Teritoriale Horezu.

1.2. Concepte cheie și tendințe internaționale, regionale și locale

1.2.1. Contextul internațional

1.2.2. Contextul european

Elaborarea Strategiei Integrate de Dezvoltare Urbană 2021-2030 pentru contextul strategic european aferent cadrului de programare 2021-2027 și post 2027 la nivelul zonei localității Horezu, se realizează în coordonare cu o serie de documente programatice elaborate la nivel european, după cum urmează:

Obiectivul Strategiei Europa 2020 a fost acela de a se asigura că redresarea economică a Uniunii Europene (UE) în urma crizei economice și financiare este susținută de o serie de reforme în vederea punerii unor baze solide pentru creștere economică și crearea de locuri de muncă până în 2020.

Pentru realizarea acestei ambiții, UE și-a stabilit 5 mari obiective de atins până în 2020 cel târziu, obiective susținute de 7 inițiative emblematice la nivel european și în țările

UE: Uniunea inovării, Tineretul în mișcare, agenda digitală pentru Europa, o Europă eficientă din punctul de vedere al utilizării resurselor, o politică industrială adaptată erei globalizării, strategia pentru noi competențe și noi locuri de muncă și Platforma europeană de combatere a sărăciei.

În iulie 2019, Institutul European de Inovare și Tehnologie, organism independent al UE, creat în 2008, care consolidează capacitatea de inovare a Europei, a propus obiectivele pentru **Strategia de inovare pentru perioada 2021-2027**, a căror implementare va fi urmărită prin următorul program al UE de cercetare și inovare Orizont Europa (2021-2027):

Obiectiv 1: Creșterea impactului regional al comunităților de cunoaștere și inovare

Obiectiv 2: Stimularea capacității de inovare a învățământului superior

Obiectiv 3: Lansarea noilor CCI-uri (Comunități de cunoaștere și inovare)

Strategia europeană pentru tineret 2019 – 2027 recunoaște că tinerii sunt dornici să își ia în mâini propriile destine, să stabilească relații cu ceilalți și să le acorde sprijin și că ar trebui acordată o atenție deosebită tinerilor ce riscă să fie marginalizați pe baza potențialelor surse de discriminare. În cadrul acesteia, au fost definite 11 obiective europene, o viziune pentru o Europă care le permite tinerilor să își realizeze pe deplin potențialul și identifică domenii intersectoriale care afectează viețile tinerilor și indică provocările care trebuie abordate, astfel:

1. O Uniune Europeană mai conectată cu tinerii / *Connecting EU with Youth*;
2. Egalitate pentru toate genurile / *Equality of All Genders*;
3. Societăți incluzive / *Inclusive Societies*;
4. Informare și dialog constructiv / *Information and Constructive Dialogue*;
5. Sănătate mintală și bunăstare / *Mental Health and Wellbeing*;
6. Dezvoltarea tinerilor în mediul rural / *Moving Rural Youth Forward*;
7. Locuri de muncă de calitate pentru toți / *Quality Employment for All*;
8. Învățământ de calitate / *Quality Learning*;
9. Spații ale tinerilor și participare pentru toți / *Space and Participation for All*;
10. O Europă verde și durabilă / *Sustainable Green Europe*;
11. Organizații de / pentru tineret și programe europene / *Youth Organisations and European Programmes*.

Agenda 2030 dezvoltă mai departe 17 obiective de dezvoltare durabilă (ODD) stabilite în 2015 de Adunarea Generală ONU și promovează cele 3 dimensiuni ale dezvoltării durabile: economic, social și de mediu prin acțiuni ce vizează în egală măsură statele dezvoltate cât și cele aflate în curs de dezvoltare. Agenda 2030 are astfel ca priorități de dezvoltare următoarele: (1) eradicarea sărăciei, (2) eradicarea foametei și asigurarea securității alimentare (3) sănătate și bunăstare, (4) garantarea unei educații de calitate, (5) egalitate de gen, (6) apă curată și sanitație, (7) energie curată și la prețuri accesibile, (8) muncă decentă și creștere economică, (9) industrie, inovație și infrastructură, (10) inegalități reduse, (11) orașe și comunități durabile, (12) consum și producție responsabile, (13) acțiune climatică, (14) viața acvatică și (15) viața terestră, (16) pace, justiție și instituții eficiente și (17) parteneriate pentru realizarea obiectivelor. „Un viitor durabil al Europei: răspunsul UE la Agenda 2030 pentru Dezvoltare Durabilă” reprezintă documentul politic asumat de statele membre ale UE privind implementarea Agendei 2030 pentru Dezvoltare Durabilă; strategie prin care România își stabilește noul cadru național pentru susținerea Agendei 2030 și implementarea implicită a setului de 17 ODD.

În cadrul următorului buget pe termen lung al UE pentru 2021-2027, Comisia propune modernizarea politicii de coeziune, principala politică de investiții a UE.

Cinci priorități investiționale:

Investițiile în dezvoltare regională se vor axa mai ales pe obiectivele 1 și 2. Acestor priorități li se vor aloca 65% - 85% din resursele FEDR și ale Fondului de coeziune, în funcție de prosperitatea relativă a statelor membre.

• OP1 - Europă mai inteligentă, prin inovare, digitalizare, transformare economică și sprijinirea întreprinderilor mici și mijlocii;

• OP 2 - Europă mai verde, fără emisii de carbon, punerea în aplicare a Acordului de la Paris și investiții în tranziția energetică, energia din surse regenerabile și combaterea schimbărilor climatice;

• OP3 - Europă conectată, cu rețele strategice de transport și digitale;

• OP4 - Europă mai socială, pentru realizarea pilonului european al drepturilor sociale și sprijinirea calității locurilor de muncă, a învățământului, a competențelor, a incluziunii sociale și a accesului egal la sistemul de sănătate;

• OP5 - Europă mai apropiată de cetățenii săi, prin sprijinirea strategiilor de dezvoltare conduse la nivel local și a dezvoltării urbane durabile în UE;

Obiectivele incluse în Acordul de parteneriat între România și UE pentru perioada 2021-2027 vor fi atinse prin implementarea următoarelor programe operaționale:

- Programul Operațional pentru Creștere Inteligentă și Digitalizare și Instrumente Financiare
- Programul Operațional pentru Dezvoltare Durabilă
- Programul Operațional pentru Transport
- Programul Operațional pentru Educație și Ocupare
- Programul Operațional pentru Incluziune și Demnitate Socială
- Programul Operațional pentru Sănătate
- Programul Operațional pentru Tranziție Justă
- Programul Operațional Asistență Tehnică

1.3. Strategii relevante la nivel național, regional și local

1.3.1. Strategii relevante la nivel național

La nivel național, România a realizat primele analize pe baza Raportului de Țară 2019 – Anexa D: Orientări în materie de investiții privind finanțarea politicii de coeziune în perioada 2021-2027, pe marginea cărora au fost trasate și prioritățile naționale pentru finanțarea din Fondurile Europene post 2020.

Prin Strategia Națională pentru Dezvoltare Durabilă, România și-a stabilit, cadrul național pentru susținerea Agendei 2030 și implementarea celor 17 ODD. Astfel, planul de acțiune global, pe care România alege să-l susțină în următorii ani, se adresează ameliorării sărăciei, combaterii inegalităților, in justiției sociale și protejării planetei până în anul 2030.

Strategia națională pentru dezvoltarea durabilă a României 2030 include 17 obiective de dezvoltare durabilă, cu ținte clare pentru 2030:

- 1. Eradicarea sărăciei în toate formele sale și în orice context;*
- 2. Eradicarea foamei, asigurarea securității alimentare, îmbunătățirea nutriției și promovarea unei agriculturi sustenabile;*
- 3. Asigurarea unei vieți sănătoase și promovarea bunăstării tuturor, la orice vârstă;*
- 4. Garantarea unei educații de calitate și promovarea oportunităților de învățare de-a lungul vieții pentru toți;*
- 5. Realizarea egalității de gen și întărirea rolului femeilor în societate;*

6. Asigurarea disponibilității și gestionării durabile a apei și sanitație pentru toți;
7. Asigurarea accesului tuturor la energie la prețuri accesibile, într-un mod sigur, durabil și modern;
8. Promovarea unei creșteri economice susținute, deschisă tuturor și durabilă, a ocupării depline și productive a forței de muncă și asigurarea de locuri de muncă decente pentru toți;
9. Construirea unei infrastructuri reziliente, promovarea industrializării durabile și încurajarea inovației;
10. Reducerea inegalităților în interiorul țării și între țări;
11. Dezvoltarea orașelor și a așezărilor umane pentru ca ele să fie deschise tuturor, sigure, reziliente și durabile;
12. Asigurarea unor modele de consum și producție durabile;
13. Luarea unor măsuri urgente de combatere a schimbărilor climatice și a impactului lor;
14. Conservarea și utilizarea durabilă a oceanelor, mărilor și a resurselor marine pentru o dezvoltare durabilă;
15. Protejarea, restaurarea și promovarea utilizării durabile a ecosistemelor terestre, gestionarea durabilă a pădurilor, combaterea deșertificării, stoparea și repararea degradării solului și stoparea pierderilor de biodiversitate;
16. Promovarea unor societăți pașnice și incluzive pentru o dezvoltare durabilă, a accesului la justiție pentru toți și crearea unor instituții eficiente, responsabile și incluzive la toate nivelurile;
17. Consolidarea mijloacelor de implementare și revitalizarea parteneriatului global pentru dezvoltare durabilă.

Strategia de dezvoltare a României în următorii 20 ani, 2016 – 2035 se bazează pe 11 (+3) proiecte interdisciplinare:

- **Proiect 1:** Școala și educația în viziunea Academiei Române;
- **Proiect 2:** Resursele naturale – rezerve strategice, ce folosim și ce lăsam generațiilor viitoare;
- **Proiect 3:** Securitatea și eficiența energetică. Alocarea resurselor energetice necesare în evoluția și dezvoltarea sistemului energetic pentru dezvoltarea României în perioada 2017 – 2037;

- **Proiect 4:** Siguranța informatică – protecția cibernetică, protecția proprietății intelectuale în proiecte și în publicarea electronică;
- **Proiect 5:** Securitate și siguranță alimentară;
- **Proiect 6:** Economia și calitatea vieții;
- **Proiect 7:** Sănătatea – de la biologia moleculară la medicina personalizată de vârf în România – repere pentru următoarele decenii;
- **Proiect 8:** Proiectul european al Dunării / Strategia Națională a Dunării;
- **Proiect 9:** Cultura românească între național, localizare în zona proximă și universal – Europa multilingvistică, cultura electronică;
- **Proiect 10:** România – societate a cunoașterii și a valorii adăugate la ceea ce are;
- **Proiect 11:** România în era globalizării – spațiu și tradiție de întâlnire a civilizațiilor, de echilibru și moderație;
- **Proiect 12:** Politici financiare și monetare – Echilibru și adăugarea unei dezvoltări durabile;
- **Proiect 13:** Instituții publice stabile, respectate și durabile – stabilitatea Statului Român;
- **Proiect 14:** Strategia de apărare a României.

În contextul legislativ european privind combaterea schimbărilor climatice și tranziția energetică se are în vedere creșterea nivelului de ambiție pentru reducerea emisiilor, creșterea ponderii surselor regenerabile de energie, a măsurilor de eficiență energetică și a nivelului de interconectivitate a rețelelor electrice. În aprilie 2020 a fost lansat **Planul Național Integrat în domeniul Energiei și Schimbărilor Climatice (PNIESC)** care constituie o obligație a statelor membre, conform Regulamentului privind Guvernanța Uniunii Energetice, prin care acestea își elaborează strategii de politici energie-climă pe 10 ani, începând cu perioada 2021-2030.

Planul Național Integrat în domeniul Energiei și Schimbărilor Climatice 2021-2030 stabilește obiective naționale pe următoarele 5 dimensiuni:

Tabelul nr. 1 – Obiectivele naționale stabilite prin PNIESC

Dimensiune	Componentă
------------	------------

<i>Dimensiunea 1. Decarbonare</i>	<i>1.1 Emisiile și absorbțiile GES</i>
	<i>1.2 Energia din surse regenerabile</i>
<i>Dimensiunea 2. Eficiență Energetică</i>	
<i>Dimensiunea 3. Securitate Energetică</i>	
<i>Dimensiunea 4. Piață internă a energiei</i>	<i>4.1 Interconectivitatea rețelelor electrice</i>
	<i>4.2 Infrastructura de transport a energiei</i>
	<i>4.3 Integrarea piețelor</i>
	<i>4.4 Sărăcia energetică</i>
<i>Dimensiunea 5. Cercetare, inovare și competitivitate</i>	

2.3 Contextul regiunii de dezvoltare

Elaborarea și implementarea Strategiei de Dezvoltare Durabilă pentru perioada 2021 – 2027 este intrinsec legată de politicile naționale și europene și de planurile și strategiile relevante formulate pentru Regiunea de dezvoltare Sud-Vest Oltenia.

În identificarea proiectelor strategice propuse pentru orașul Horezu se va avea în vedere și corelarea cu prioritățile formulate în Planul de Dezvoltare Regională Sud-Vest Oltenia 2021-2027.

Planul de Dezvoltare Regională Sud-Vest Oltenia 2021-2027 reprezintă instrumentul de planificare strategică prin care regiunea, plecând de la analiza socio-economică regională și având drept cadru obiectivele tematice, prioritățile de investiții și acțiunile cheie prevăzute de proiectele de regulamente privind fondurile europene, își promovează prioritățile și interesele în domeniul economic și social.

Planul de Dezvoltare Regională reprezintă atât o reflectare a nevoilor de dezvoltare a regiunii, în vederea reducerii cât mai rapide a decalajelor existente față de regiunile mai dezvoltate din UE, cât și un instrument de prioritizare a investițiilor în regiune.

Prioritățile Strategiei de Dezvoltare Regională Sud-Vest Oltenia 2021-2027:

- 1. Creșterea competitivității economice a regiunii*
- 2. Modernizarea și dezvoltarea infrastructurii regionale*
- 3. Dezvoltarea urbană durabilă*
- 4. Dezvoltare rurală durabilă și modernizarea agriculturii și a pescuitului*

5. Dezvoltarea resurselor umane în sprijinul unei ocupări durabile și a incluziunii sociale
6. Dezvoltarea turismului, valorificarea patrimoniului natural și a moștenirii cultural-istorice.

1.3.2. Propunerile de arhitectură pentru programele operaționale 2021-2027

Strategia pentru Specializare Inteligentă a Regiunii Sud-Vest Oltenia (RIS3) 2021-2027 este singurul document strategic la nivel regional, cu rol de corelare a politicilor în domeniul cercetării-dezvoltării și inovării în regiune pentru perioada 2021-2027.

1.3.3. Strategii relevante la nivel regional

Domeniile și subdomeniile aferente care pot asigura o specializare inteligentă și un potențial de dezvoltare pentru perioada de programare 2021-2027 sunt următoarele:

Tabelul nr. 2 – Domeniile și subdomeniile aferente Strategiei pentru Specializare Inteligentă a Regiunii Sud-Vest Oltenia (RIS3) 2021-2027

1. SISTEME DE TRANSPORT	<ul style="list-style-type: none"> • Vehicule și componente pentru vehicule rutiere • Vehicule și tehnologii pentru transportul feroviar
2. INGINERIE INDUSTRIALĂ ȘI MATERIALE	<ul style="list-style-type: none"> • Sisteme, instalații, echipamente, mașini / utilaje pentru construcții și alte industrii • Sisteme, procese, instalații, echipamente, tehnologii de mediu / Protecția mediului • Sisteme, echipamente, tehnologii pentru sectorul agroalimentar, aeronautic, sanitar • Materiale avansate, compozite • Materiale recuperate, materiale din bioresurse
3. AGRO-ALIMENTAR	<ul style="list-style-type: none"> • Alimente sigure, sănătoase, optimizate nutrițional (funcționale)

	<ul style="list-style-type: none"> • <i>Soiuri noi (inclusiv hibride) rezistente la efectele schimbărilor climatice</i> • <i>Agricultura ecologică</i> • <i>Controlul calității alimentelor</i> • <i>Biofertilizatori, biocatalizatori</i> • <i>Utilizarea produselor agricole în scopuri nealimentare</i> • <i>Conservarea și protecția naturii</i>
4. SĂNĂTATE ȘI WELLNESS - STIL DE VIAȚĂ SĂNĂTOS	<ul style="list-style-type: none"> • <i>Terapii medicamentoase personalizate</i> • <i>Îmbătrânire activă și stil de viață sănătos</i> • <i>Tratamente balneare/ SPA</i> • <i>Soluții și sisteme pentru combaterea răspândirii infecțiilor</i> • <i>Prevenirea, diagnosticarea și tratamentul bolilor netransmisibile și rare (inclusiv genetice)</i> • <i>Îmbătrânire activă și stil de viață sănătos</i>
5. TIC și DIGITALIZARE	<ul style="list-style-type: none"> • <i>Smart city, smart village</i> • <i>Produse inovative în domeniul IT cu accent pe domeniile mediu, energie, patrimoniu, turism</i> • <i>Digitalizarea economiei</i>
6. INDUSTRII CREATIVE	<ul style="list-style-type: none"> • <i>Activități culturale și de creație</i>

1.3.4. Contextul la nivelul județului

Din punct de vedere administrativ, județul Vâlcea este alcătuit din 89 de unități administrativ-teritoriale, respectiv: 2 municipii - Râmnicu Vâlcea și Drăgășani, 9 orașe: Horezu, Băile Olănești, Băile Govora, Călimănești, Ocnele Mari, Brezoi, Bălcești, Băbeni, Berbești și 78 de comune. Râmnicu Vâlcea este municipiul reședință de județ cu o populație după domiciliu de 117.578 locuitori înregistrată la nivelul anului 2019.

Județul Vâlcea este situat în partea central sudică a României, în nordul Regiunii Sud-Vest Oltenia. Din punct de vedere geografic, județul este amplasat în Subcarpații Getici, la confluența râurilor Olt și Olănești.

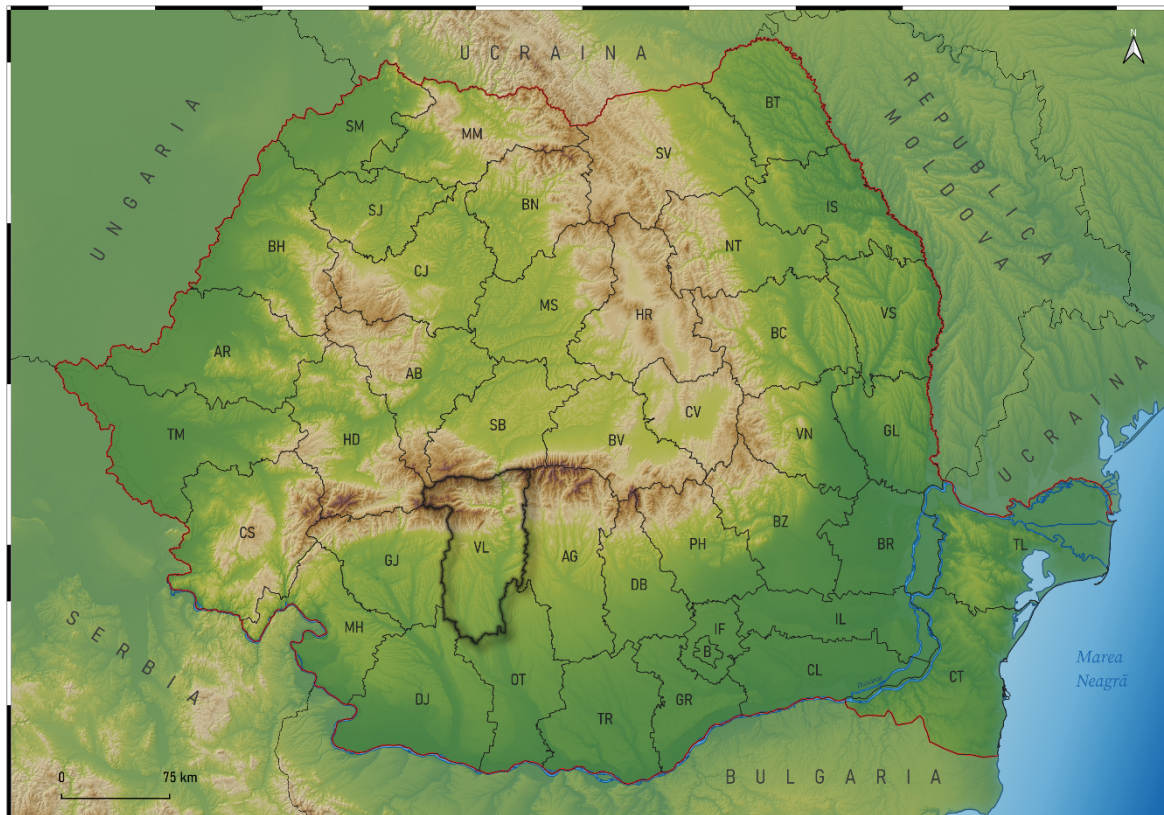


Figura nr. 1. Localizarea județului Vâlcea în cadrul României

Suprafața județului este de 5.764,77 km², reprezentând 2,4 % din suprafața țării și 19,73% din Regiunea Sud-Vest Oltenia. Relieful județului Vâlcea se desfășoară în trepte descrescătoare de la nord la sud și cuprinde înălțimi care depășesc 2.200 m. Spre sud, se întinde zona subcarpatică, formată din dealurile subcarpatice și podișul piemontan, cu o altitudine de câțiva zeci de metri în zona Drăgășani.

Județul Vâlcea prezintă un relief variat, format din 33% munți, 20% dealuri și depresiuni subcarpatice, 45% dealuri piemontane și 2% lunci. Județul Vâlcea are o climă temperat-continentală de tranziție, moderată, fără schimbări bruște de temperatură. Clima este, în cea mai mare parte a anului, relativ umedă și răcoroasă, cu valori normale ale precipitațiilor, specifice pentru depresiunile subcarpatice, cu viteze moderate sau de mică intensitate ale vântului și cu temperaturi ușor mai scăzute în zonele joase. Pe timpul verii, clima este mai secetoasă.

Fauna județului este reprezentată prin specii specifice zonelor de pădure (urs, cerb, căprior, mistreț, viezure, lup, cocoș de munte, cerbul lopătar) și specii mediteraneene (scorpionul carpatin, vipera cu corn). În zona alpină au fost identificate capra-neagră, fâsa alpină, mierla gulerată. În județul Vâlcea au fost identificate 67 specii de faună de interes național și 19 specii de faună de interes comunitar.

Potrivit datelor statistice, populația rezidentă a județului Vâlcea, înregistrată la 1 ianuarie 2019, a fost de 350.059 persoane, având o pondere de 1,8% în populația totală a României și o pondere de 18,16% în populația totală a regiunii Sud – Vest Oltenia. Din punctul de vedere al repartiției pe medii de locuire, 44,82% din populația județului locuiesc în mediul urban și 55,17% în mediul rural. Distribuția populației pe sexe este destul de echilibrată, ponderea femeilor din populația totală fiind de 50,85%, iar a bărbaților de 49,14%. Potrivit rezultatelor recensământului populației din anul 2011, populația stabilă a județului Vâlcea era de 371.714 persoane, cu 41.533 mai puține persoane față de recensământul din 2002 (413.247 persoane). Aceasta înseamnă o scădere cu 10,05% pe întreaga perioadă, adică un declin mediu de 1,12% pe an.

1.3.5. Strategii relevante la nivel local

Una dintre strategiile relevante la nivel local este Strategia de eficiență energetică a orașului Horezu 2018-2025. Îmbunătățirea eficienței energetice în vederea reducerii consumului final de energie este unul din obiectivele politicii energetice a UE și implicit a statelor membre. Strategia în domeniul energiei se integrează în Acordul de parteneriat 2014-2020 (AP) care a fost încheiat între România și CE și care prezintă modul în care vor fi folosite fondurile europene structurale și de investiții în perioada menționată.

1.4. Procesul de consultare și implicare a factorilor interesați

1.4.1. Cercetarea sociologică

Pentru a identifica și monitoriza problemele și provocările cu care se confruntă cetățenii oraşului Horezu am realizat în perioada 25 noiembrie 2021 - 9 decembrie patru focus-grupuri la care au luat parte 49 de invitați alături de patru reprezentanți ai primăriei (inclusiv primarul oraşului și consilieri locali) și patru experți din partea consultantului - specialiști în scriere și implementare de proiecte, dezvoltare locală și comunitară, sociologie/antropologie și geologie/geografie. Discuțiile s-au concentrat pe patru domenii cheie, după cum urmează:

Tabelul nr. 3

<i>Data</i>	<i>Domenii</i>	<i>Nr. participanți</i>
25 noiembrie 2021	<i>ECONOMIE (reprezentanți din domeniul afacerilor; reprezentanți ai agențiilor de turism/HoReCa; reprezentanți ai unor firme organizatoare de evenimente; reprezentanți ai Inspectoratului teritorial de muncă Vâlcea; Investitori locali; reprezentanți ai Primăriei pe domeniile discutate; reprezentanți ai Inspecției Muncii);</i>	13
25 noiembrie 2021	<i>SĂNĂTATE (reprezentanți ai Inspectoratului pentru situații de urgență; reprezentanți ai Ambulanței – orașul Horezu; reprezentanți ai asociațiilor</i>	10

	<i>medicilor și ai pacienților; director spital; reprezentanți ai Primăriei; asistent creșă/medic școlar; reprezentanți ai Direcției de Asistență Socială ș.a.)</i>	
<i>9 decembrie 2021</i>	<i>EDUCAȚIE ȘI ASISTENȚĂ SOCIALĂ (reprezentanți ai părinților/elevilor; reprezentanți ai serviciului de asistență socială și beneficiari ai acestui serviciu; directori și profesori din instituții de învățământ; preot; reprezentanți ai domeniului cultural; asistent social și medical ș.a.).</i>	<i>16</i>
<i>9 decembrie 2021</i>	<i>CULTURĂ, TURISM și SOCIETATE CIVILĂ (oameni de cultură, reprezentanți ai primăriei, lideri de opinie, reprezentanți ai presei, cultelor și societății civile).</i>	<i>10</i>

1.4.2. Colectarea de provocări și soluții urbane (citadini.ro, facebook)

În perioada 27 noiembrie - 19 decembrie 2021 a fost aplicat un chestionar online care a înglobat 30 de întrebări cu răspunsuri închise și deschise. La acesta au răspuns 107 persoane din Orașul Horezu. Din motive legate de pandemia Covid-19, chestionarul a fost distribuit online de primăria Orașului Horezu pe paginile sale web, de membri echipei de cercetare prin intermediul grupurilor de pe rețelele de socializare din Horezu, dar și de către

persoanele care au participat la focus-grupuri pe domeniile lor de expertiză (turism, cultură, societate civilă etc.). Întrebările deschise au ajutat la identificarea problemelor specifice cu care se confruntă cetăţenii oraşului şi cum văd aceştia rezolvarea lor şi în ce ordine.

1.4.3. Consultări tematice

Discuţiile s-au concentrat pe patru domenii cheie, după cum urmează:

Tabelul nr. 3

<i>Data</i>	<i>Domenii</i>	<i>Nr. participanți</i>
25 noiembrie 2021	<i>ECONOMIE (reprezentanți din domeniul afacerilor; reprezentanți ai agențiilor de turism/HoReCa; reprezentanți ai unor firme organizatoare de evenimente; reprezentanți ai Inspectoratului teritorial de muncă Vâlcea; Investitori locali; reprezentanți ai Primăriei pe domeniile discutate; reprezentanți ai Inspecției Muncii);</i>	13
25 noiembrie 2021	<i>SĂNĂTATE (reprezentanți ai Inspectoratului pentru situații de urgență; reprezentanți ai Ambulanței – orașul Horezu; reprezentanți ai asociațiilor medicilor și ai pacienților; director spital; reprezentanți ai Primăriei; asistent creșă/medic școlar; reprezentanți ai Direcției de</i>	10

	<i>Asistență Socială ș.a.)</i>	
<i>9 decembrie 2021</i>	<i>EDUCAȚIE ȘI ASISTENȚĂ SOCIALĂ (reprezentanți ai părinților/elevilor; reprezentanți ai serviciului de asistență socială și beneficiari ai acestui serviciu; directori și profesori din instituții de învățământ; preot; reprezentanți ai domeniului cultural; asistent social și medical ș.a.).</i>	<i>16</i>
<i>9 decembrie 2021</i>	<i>CULTURĂ, TURISM și SOCIETATE CIVILĂ (oameni de cultură, reprezentanți ai primăriei, lideri de opinie, reprezentați ai presei, cultelor și societății civile).</i>	<i>10</i>

1.4.4. Bugetare participativă

În a doua parte a cercetării a fost realizată o analiză calitativă și cantitativă a răspunsurilor din chestionar și a focus-grupurilor, iar după corelarea acestora au fost formulate o serie de propuneri și analize pentru fiecare dimensiune explorată de chestionar.

Dintre cei 107 respondenți, 41% au fost bărbați și 59% - femei. Cei mai mulți dintre cei care au răspuns fac parte din categoria de vârstă 36-50 de ani (42,9%), apoi 51-65 de ani (29%), 18-35 de ani (23,8%) și puțin sub 4% au fost persoane cu vârsta de peste 65 de ani. Acest fenomen se poate explica și prin gradul scăzut de folosire a internetului de către persoanele în vârstă, dezinteresul pentru astfel de sondaje sau reținerea acestora când vine vorba de a-și exprima opiniile. Tocmai din acest motiv prin focus-grupuri am ales să echilibrăm situația în ceea ce privește vârsta și reprezentarea de gen.

A treia parte a cercetării a constat în analiza documentelor primite de la Primăria Horezu și colectarea altor date statistice de la instituțiile centrale. În această etapă a analizei au fost „culese” date, verificate, sistematizate și grupate prin diferite tehnici statistice. S-a realizat analiza critică și constructivă a rezultatelor.

Pentru a avea date valide și valabile, dar și soluții fiabile și aplicabile în timp, în faza de analiză a datelor și de propunere de strategii și proiecte s-a utilizat o abordare mixtă, folosind diverse metode pentru a colecta și / sau verifica informațiile corespunzătoare.

Echipa de experți a utilizat următoarele metode și tehnici de investigare:

1. cercetarea și analiza de documente publice și documente interne puse la dispoziție de Primăria orașului Horezu;
2. realizarea a patru focus-grupuri;
3. aplicarea de chestionare și analiza datelor;
4. analiza și corelarea tuturor datelor rezultate din primii trei pași descriși mai sus.

În această etapă s-au identificat și elaborat viziunea, obiectivele strategice, obiectivele specifice și Planul de acțiuni.

Întrebările deschise de la finalul și începutul chestionarului au asigurat un grad ridicat de culegere de date calitative. Astfel, a existat o cantitate considerabilă de date pentru fundamentarea concluziilor finale.

1.5. Stadiul implementării documentațiilor existente (în lucru)

În anul 2021 sunt în curs de implementare numeroase proiecte, ca de exemplu următoarele:

Tabelul nr. 4

PROIECTE CU FINANȚARE NERAMBURSABILĂ IMPLEMENTATE/ÎN CURS DE IMPLEMENTARE ÎN ANUL 2021:				
<i>Nr.Crt</i>	<i>Sursă de finanțare</i>	<i>Denumire Proiect</i>	<i>Stadiu proiect</i>	<i>Valoare LEI</i>
1	Programul Național de Dezvoltare Locală	”Construire Creșa Pomul Vieții în orașul Horezu, județul Vâlcea”	Implementare	3.640.976,00
2	Programul Național de Dezvoltare Locală	“Reabilitare, modernizare și dotare Corp B, Corp C și Sala de Sport din cadrul Liceului CONSTANTIN BRÂNCOVEANU din orașul Horezu, Județul Vâlcea”	Implementare	7.674.427,63
3	Programul Național de Dezvoltare Locală	“Reabilitare, modernizare și dotare Grădinița cu program prelungit cu 10 Săli de grupa nr. 1 din orașul Horezu, Județul Vâlcea”	Implementare	4.348.085,13
4	Programul Național de Dezvoltare Locală	„Modernizare stradă Mircea cel Bătrân, cu lărgire la 4 benzi de circulație în orașul Horezu, județul Vâlcea”	Finalizat	2.212.397,00
5	Programul Operațional Regional 2014 - 2020	”Înființarea parcului de agrement și recreere ”Constantin Brâncoveanu” în Orașul Horezu, Județul	Implementare	9.453.899,14

		<i>Vâlcea</i>		
6	<i>Programul Operațional Regional 2014 - 2020</i>	<i>”Amenajarea zonei centrale pietonale a stațiunii turistice Horezu, județul Vâlcea, în vederea consolidării identității locale și dezvoltării turismului”</i>	<i>Implementare</i>	<i>5.599.819,89</i>
7	<i>Programul Operațional Regional 2014 - 2020</i>	<i>Extinderea, dotarea și modernizarea Ambulatoriului Integrat al Spitalului Orășenesc Horezu, județul Vâlcea</i>	<i>Implementare</i>	<i>10.612.549,73</i>
8	<i>Programul Operațional Regional 2014 - 2020</i>	<i>Reabilitare, modernizare și extindere sistem de iluminat public în orașul Horezu, județul Vâlcea</i>	<i>Implementare</i>	<i>9.459.846,69</i>
9	<i>Programul Operațional Regional 2014 - 2020</i>	<i>Reabilitarea, modernizarea și extinderea zonei centrale pietonale, a spațiului verde și a trotuarelor în stațiunea turistică Horezu, județul Vâlcea</i>	<i>În așteptare finanțare</i>	<i>4.662.939,82</i>
10	<i>Programul Național de Dezvoltare Rurală</i>	<i>“Creșterea nivelului de operaționalitate și specializare a serviciului voluntar pentru situații de urgență din cadrul primăriei Horezu în vederea asigurării unui nivel de trai superior și creșterea gradului de siguranță a cetățenilor orașului și satelor aparținătoare”</i>	<i>Finalizat</i>	<i>203.347,20</i>
11	<i>Programul Național de Dezvoltare Rurală</i>	<i>“Construcție și dotare Centru Local Integrat pentru Situații de Urgență în Orașul Horezu, Județul Vâlcea”</i>	<i>Implementare</i>	<i>1.041.793,99</i>

12	Programul Național de Dezvoltare Rurală	“Înființare centru de dezvoltare a activităților sociale și socio-medicale în Satul Romanii de Sus, Cătunul Săliște, Oraș Horezu, Județul Vâlcea”	Implementare	605.191,72
13	Programul Național de Dezvoltare Rurală	Construire adăpost pentru câini fără stăpân în orașul Horezu, județul Vâlcea	Implementare	1.046.159,06
14	Ministerul Turismului	Amenajare camping, orașul Horezu	În așteptare selecție/Depus la MT	5.076.366,20
15	Investiție CNI	„Construire Sală de sport, 180 locuri - proiect tip”	Implementare	5.397.074,00
16	Investiție CNI	CENTRU CULTURAL OLARI – PROIECT TIP	Implementare	5.822.645,00
17	Investiție CNI	Reabilitare, modernizare, extindere și dotare Complex sportiv, UAT Horezu, jud. Vâlcea - proiect tip	Amplasament predat CNI	53.000.000,00
18	Agenția Națională pentru Locuințe	Construire 40 locuințe pentru tineri destinate închirierii - specialiști din sănătate și specialiști din învățământ	Amplasament predat ANL	
19	Programul Operațional INFRASTRUCTURA MARE – POIM	Întărirea capacității Spitalului Orășenesc Horezu de gestionare a crizei sanitare COVID-19	Implementare	3,542,479.90
20	Programul Operațional INFRASTRUCTURA MARE – POIM	Consolidarea capacității Liceului „Constantin Brâncoveanu” și a structurilor arondate acestuia din Orașul Horezu, Județul Vâlcea, în vederea gestionării situației de pandemie generată de virusul SARS-COV-2	Implementare	1,349,675.06
21	Programul Operațional	Achiziție de tablete școlare	Evaluare	3,367,456.33

	<i>Competitivitate POC</i>	<i>și alte echipamente necesare desfășurării activității didactice on-line în Liceul ”Constantin Brâncoveanu” din orașul Horezu, județul Vâlcea</i>		
22	<i>Programul Operațional INFRASTRUCTURA MARE – POIM</i>	<i>Creșterea siguranței pacienților în Spitalul Orășenesc Horezu, județul Vâlcea</i>	<i>Evaluare</i>	<i>10.625.083,39</i>
23	<i>Programul Operațional INFRASTRUCTURA MARE – POIM</i>	<i>Elaborare Studiu de fezabilitate Varianta de ocolire Horezu</i>	<i>Evaluare</i>	<i>767,376.79</i>

SECȚIUNEA 2: ANALIZA SITUAȚIEI ACTUALE ȘI CONTEXTUL URBAN

2.1. Profil spațial și funcțional

Zona Urbană Funcțională (ZUF) Horezu este parte integrantă din regiunea istorică Oltenia, care este situată în partea de Sud-Vest a României, în limitele sale naturale: Fluviul Dunărea la Sud, Râul Olt (al treilea ca mărime din România) la Est, Munții Carpați (Alpii Transilvaniei) la Nord și Vest.

Regiunea Sud-Vest Oltenia este străbătută la Sud de fluviul Dunărea, la Est de râul Olt (al treilea ca mărime din România), la Nord și Vest de Munții Carpați. Cu o suprafață de 29.212 Km² (locul 7 între regiunile României, acoperind 12,25% din suprafața totală a țării), Oltenia formează un cadrilater aproximativ simetric, pe axele Nord-Sud și Est-Vest. Râul Jiu traversează regiunea de la Nord la Sud.



Figura nr. 2. Harta Regiunii Sud-Vest Oltenia

Din punct de vedere administrativ, **Regiunea de dezvoltare Sud-Vest Oltenia include 5 județe (Dolj, Gorj, Mehedinți, Olt, Vâlcea)**, cu localitățile structurate, în anul 2010, în 40 orașe, din care 11 municipii, 408 comune și 2.070 sate.

Din punct de vedere administrativ, **județul Vâlcea** este alcătuit din **89 de unități administrativ-teritoriale**, respectiv: **2 municipii** - Râmnicu Vâlcea și Drăgășani, **9 orașe**: **Horezu**, Băile Olănești, Băile Govora, Călimănești, Ocnele Mari, Brezoi, Bălcești, Băbeni, Berbești și **78 de comune**.

Râmnicu Vâlcea este municipiul reședință de județ cu o populație după domiciliu de 117.578 locuitori înregistrată la nivelul anului 2019.

Județul Vâlcea este situat în partea central sudică a României, în nordul Regiunii Sud-Vest Oltenia. Din punct de vedere geografic, județul este amplasat în Subcarpații Getici, la confluența râurilor Olt și Olănești.

Suprafața județului este de 5.764,77 km², reprezentând 2,4 % din suprafața țării și 19,73% din Regiunea Sud-Vest Oltenia. Relieful județului Vâlcea se desfășoară în trepte descrescătoare de la nord la sud și cuprinde înălțimi care depășesc 2.200 m. Spre sud, se întinde zona subcarpatică, formată din dealurile subcarpatice și podișul piemontan, cu o altitudine de câțiva zeci de metri în zona Drăgășani.

Județul Vâlcea prezintă un relief variat, format din 33% munți, 20% dealuri și depresiuni subcarpatice, 45% dealuri piemontane și 2% lunci. Județul Vâlcea are o climă temperat-continentală de tranziție, moderată, fără schimbări bruște de temperatură. Clima este, în cea mai mare parte a anului, relativ umedă și răcoroasă, cu valori normale ale precipitațiilor, specifice pentru depresiunile subcarpatice, cu viteze moderate sau de mică intensitate ale vântului și cu temperaturi ușor mai scăzute în zonele joase. Pe timpul verii, clima este mai secetoasă.

Fauna județului este reprezentată prin specii specifice zonelor de pădure (urs, cerb, căprior, mistreț, viezure, lup, cocoș de munte, cerbul lopătar) și specii mediteraneene (scorpionul carpatin, vipera cu corn). În zona alpină au fost identificate capra-neagră, fâsa alpină, mierla gulerată. În județul Vâlcea au fost identificate 67 specii de faună de interes național și 19 specii de faună de interes comunitar.

Potrivit datelor statistice, populația rezidentă a județului Vâlcea, înregistrată la 1 ianuarie 2019, a fost de 350.059 persoane, având o pondere de 1,8% în populația totală a României și o pondere de 18,16% în populația totală a regiunii Sud – Vest Oltenia. Din punctul de vedere al repartiției pe medii de locuire, 44,82% din populația județului locuiesc în mediul urban și 55,17% în mediul rural. Distribuția populației pe sexe este destul de echilibrată, ponderea femeilor din populația totală fiind de 50,85%, iar a bărbaților de 49,14%. Potrivit rezultatelor recensământului populației din anul 2011, populația stabilă a

județului Vâlcea era de 371.714 persoane, cu 41.533 mai puține persoane față de recensământul din 2002 (413.247 persoane). Aceasta înseamnă o scădere cu 10,05% pe întreaga perioadă, adică un declin mediu de 1,12% pe an.

În ceea ce privește aria de analiză a prezentului document, aceasta are în vedere zona urbană funcțională corespunzătoare Orașului Horezu.

Potrivit Metodologiei de elaborare a Strategiei de dezvoltare teritorială zonală periurbană/metropolitană ¹, Zona urbană funcțională reprezintă teritoriul constituit dintr-unul sau mai multe centre urbane polarizatoare și una sau mai multe unități administrativ-teritoriale de bază contigue cuprinse în zona de navetism a acestuia/ acestora, în cadrul căreia s-au dezvoltat relații de cooperare pe multiple planuri.

Existența unor centre urbane puternice nu este suficientă pentru dezvoltarea unei regiuni. Beneficiile dezvoltării orașelor trebuie extinse și asupra zonelor suburbane, periurbane sau rurale adiacente. În acest sens, **este esențial să se conceapă și să se încurajeze cooperarea și dezvoltarea interjurisdicțională.** În prezent, majoritatea investițiilor urbane au impact și asupra unităților administrative învecinate, așadar ar trebui adoptate măsuri pentru planificarea și implementarea proiectelor la nivel interjurisdicțional.

Potrivit Raportului elaborat de Banca Mondială "Romania Catching-Up Regions", pentru perioada de programare 2021-2027, **Comisia Europeană a decis că Fondul European de Dezvoltare Regională (FEDR) va pune un accent mai puternic pe activitățile de dezvoltare urbană durabilă (DUD), statele membre trebuind să aloce cel puțin 6% din FEDR dezvoltării integrate în zonele urbane (dezvoltare urbană durabilă.** De asemenea, Comisia Europeană dorește să ofere „mai multe stimulente pentru o guvernare mai eficientă bazată pe parteneriat, guvernarea pe mai multe niveluri și o abordare locală integrată în programele sale”. Astfel, toate statele membre ale UE, inclusiv România, trebuie să pună un accent mai puternic pe abordările intersectoriale și interjurisdicționale și să răspundă mai bine nevoilor teritoriilor care pot să nu fie definite de o graniță administrativă clară.

Impactul abordării DUD este mult diminuat dacă nu se depun eforturi pentru concentrarea deliberată asupra zonelor urbane funcționale în locul centrelor urbane. O zonă urbană funcțională este formată dintr-un municipiu plus localitățile limitrofe de unde cel puțin 15% din forța de muncă face naveta către respectivul centru urban.

¹ Sursa: GHID PENTRU ELABORAREA STRATEGIILOR INTEGRATE DE DEZVOLTARE URBANĂ - MDLPA

Fondurile UE reprezintă un mijloc excelent pentru derularea de proiecte interjurisdicţionale, care pot fi dificil de realizat fără existenţa unor stimulente esenţiale.

În acest context, **ZONA URBANĂ FUNCŢIONALĂ (ZUF) HOREZU** vizează următoarele unităţi administrativ teritoriale din judeţul Vâlcea:

- ▲ **ORAŞUL HOREZU**
- ▲ **COMUNA MĂLDĂREŞTI**
- ▲ **COMUNA VAIDEENI**
- ▲ **COMUNA COSTEŞTI.**

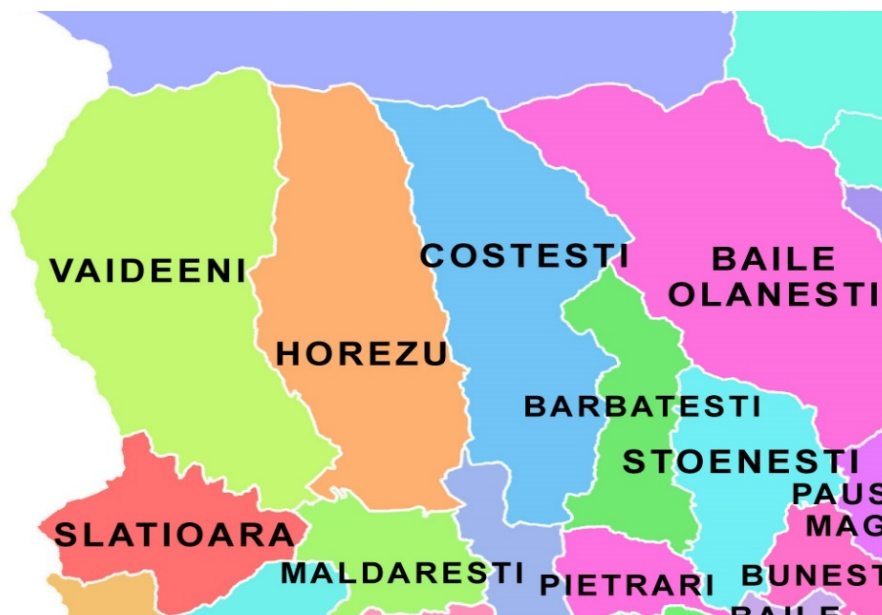


Figura nr. 3. Componenţa Zonei Urbane Funcţionale (ZUF) Horezu

ORAŞUL HOREZU şi satele componente sunt situate în aria depresionară omonimă, cea mai întinsă depresiune din Subcarpaţii Olteniei, pe al cărei teritoriu se găsesc mai multe aşezări rurale, care converg spre vechiul centru urbanistic cultural – istoric, Horezu, atestat documentar din anul 1487.

Oraşul Horezu este amplasat în centrul depresiunii Horezu, pe râul Luncavăţ, la poalele Măgurei Slătioarei. Depresiunea Horezu se desfăşoară între Dealul Costeştilor la est şi Dealul Milostea la vest, într-o zonă depresionară delimitată spre sud de Măgura Slătioarei, iar la nord de creasta Munţilor Căpăţâni, la o altitudine medie de circa 550 m.

Faţă de reşedinţa de judeţ, municipiul Râmnicu Vâlcea, staţiunea se află la 44 km (pe DN 67), spre vest. Localitatea este traversată pe direcţia est – vest de DN 67, importantă

arteră rutieră care leagă / intersectează trei drumuri europene de mare circulație: E 81 - la Râmnicu Vâlcea, E 79 - la Târgu Jiu și E 70 la Drobeta - Tr. Severin.

Orașul Horezu face parte dintr-un areal de mare valoare turistică, cunoscut în literatura de specialitate sub numele de "Oltenia de sub Munte", areal care include un mare număr de monumente cultural – istorice, valori ale patrimoniului național și universal, numeroase obiective naturale, cea mai mare parte dintre acestea fiind și rezervații, monumente ale naturii sau arii protejate, la care se mai adaugă un bogat patrimoniu etnocultural, unic în România prin specificul și valoarea sa turistică și culturală.

Teritoriul administrativ al localității are ca **vecini comunele Vaideeni – spre vest, Măldărești spre sud, Tomșani spre sud-est, Costești – spre est și Mălaia – spre nord.**

Stațiunea turistică Horezu, prin poziția geografică pe care o ocupă este încadrată în Regiunea de Dezvoltare nr. 4 Sud – Vest Oltenia, al cărui sediu este la Craiova.

Teritoriul administrativ al orașului cuprinde un număr de șapte localități: orașul reședință Horezu și șase sate aparținătoare: Romanii de Jos, Romanii de Sus, Râmești, Ifrimești, Tănășești și Urșani. Cea mai mare parte a teritoriului este acoperită de păduri și se întinde către nord pe culmile Munților Căpățâanii, din Carpații Meridionali.

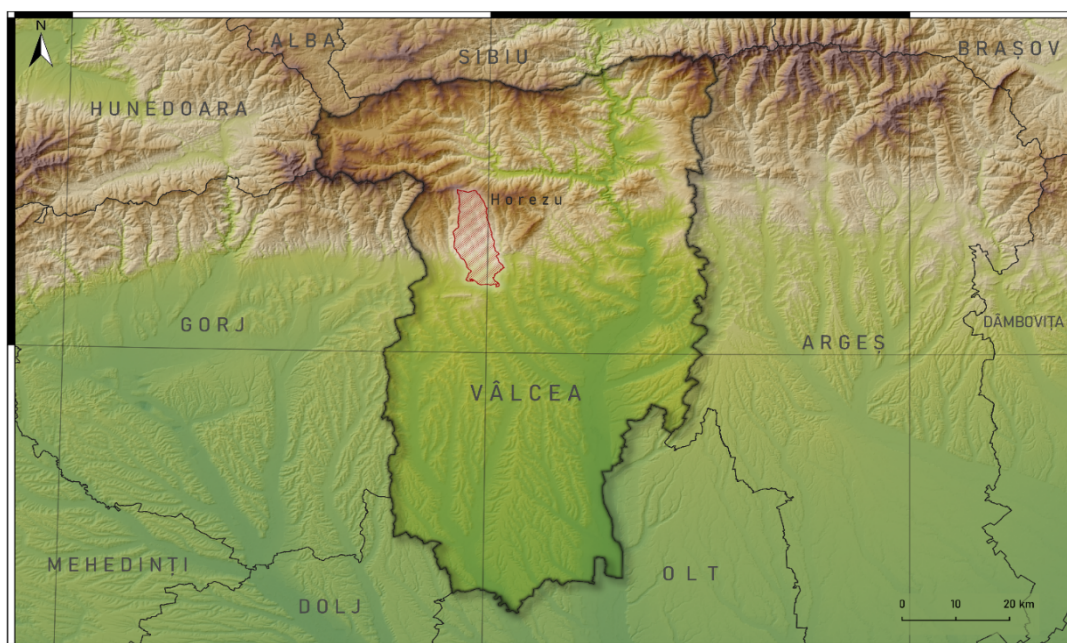


Figura nr. 4. Localizarea UAT-ului Horezu în cadrul județului Vâlcea

În urma reorganizării unităților administrative în baza Legii nr. 2 / 1968, cele cinci localități rurale ale depresiunii (comunele Costești, Măldărești, Vaideeni, Tomșani și Slătioara) s-au dezvoltat ca centre satelit ale Orașului Horezu, existând o permanentă

legătură administrativă și culturală, favorizate fiind și de distanțele foarte mici între acestea (Horezu – Costești: 7 km, Horezu – Măldărești: 3 km, Horezu – Vaideeni: 6 km, Horezu – Slătioara: 8 km, Horezu – Tomșani: 6 km).

Accesul în oraș se face pe DN 67, care face legătura între Municipiul Râmnicu Vâlcea (45 km) și Municipiul Târgu Jiu (70 km). Către sud se face legătura cu Municipiul Craiova (113 km) pe DN 65C.

COMUNA MĂLDĂREȘTI este o localitate situată la o altitudine de 486 m deasupra nivelului mării în partea de nord-vest a Județului Vâlcea, la poalele sudice ale Munților Căpățâanii, pe valea Râului Luncavăț, între dealul Tomșanilor și Măgura Slătioarei. Comuna este străbătută de Râul Luncavăț și de Pârâurile Ciupa și Valea cu Pietrele.

Teritoriul administrativ al comunei, în suprafață de 2.873 ha, **cuprinde un număr de 4 sate: satul reședință Măldărești și un număr de 3 sate aparținătoare: Măldăreștii de Jos, Telechești și Roșoveni.**

Localitatea Măldărești se învecinează cu:

- *la NORD: orasul Horezu, comuna Vaideeni;*
- *la EST: comuna Tomșani;*
- *la SUD: comuna Cernișoara, comuna Oteșani;*
- *la VEST: comuna Stroești, comuna Slătioara.*

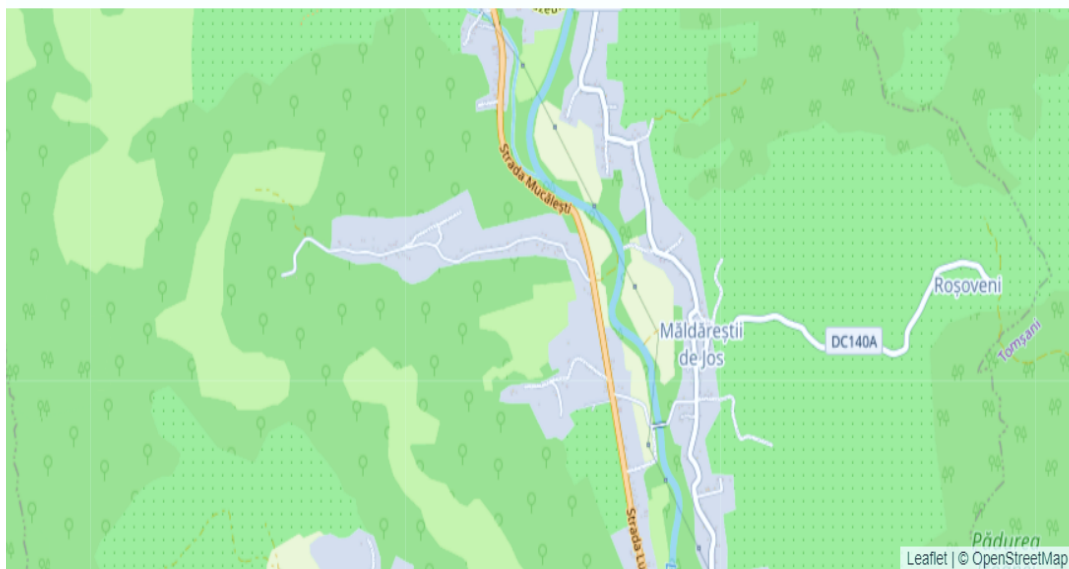


Figura nr. 5. Harta Comunei Măldărești

Localitatea este străbătută de către DN 67 Rm. Valcea – Târgu Jiu și DN 65C Craiova – Horezu. În localitate se desprind din DN 67 drumul județean DJ 676 H care asigură legătura cu DN 65C, iar din DN 65C drumurile comunale:

- ⇒ DC 139 Ciupa – Măldărești;
- ⇒ DC 140 Măldărești – Măldăreștii de Jos;
- ⇒ DC 141 Măldărești – Tomșani.

COMUNA VAIDEENI este o comună în județul Vâlcea și **cuprinde un număr de 5 localități: localitatea reședință Vaideeni și un număr de patru sate aparținătoare: Izvoru Rece, Marița, Cornet și Cerna.**

Comuna se află în nord-vestul județului, la poalele Munților Căpățâanii, în extremitatea nordică a depresiunii subcarpatice Horezu. Satul Vaideeni reprezintă reședința comunei, fiind situat în bazinul râului Luncavăț, afluentul Oltului.

Teritoriul administrativ al comunei se întinde spre nord până în creasta principală a Munților Căpățâanii, pe o suprafață de 15.759 ha, din care aproximativ 10.000 ha este acoperită de păduri.

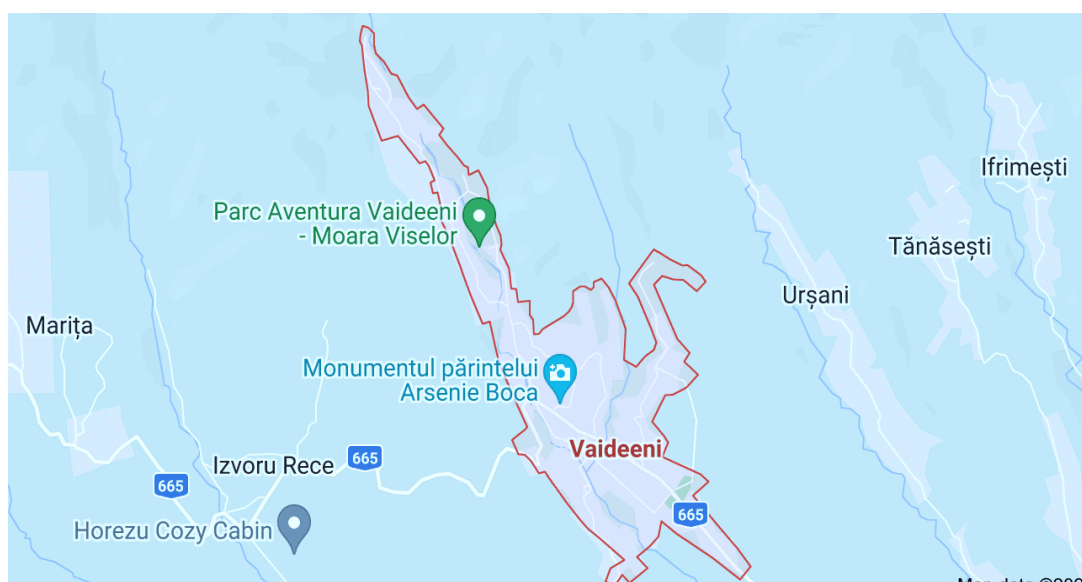


Figura nr. 6. Harta Comunei Vaideeni

Relieful comunei este predominant muntos, mai ales în partea de nord a localității, format din munți cu diferite altitudini. În partea de sud a comunei sunt prezente coline cu diferite altitudini și un relief de luncă ce însoțește principalele cursuri de apă ale localității. Cei mai importanți munti sunt Muntele Căpățâna (Vf. Căpățâna 2.094 m), Balota (2.095 m),

Vf. Nedeia (2.130 m), Ursu (2.124 m), Muntele Zavidanu, Muntele Coșeana, Muntele Funicel, etc. Cele mai importante dealuri sunt „Dealul Mare” și „Coasta Recii”.

Satul de reședință al comunei Vaideeni are o altitudine de 567 m, iar localitățile componente: Izvoru Rece - 650 m și satul Cerna 610 m, rezultând astfel o altitudine medie de 610 m.

Accesibilitate rutieră (legături la sistemul european și național):

- ⇒ E 81 (București - Pitești – Râmnicu Vâlcea – Sibiu – Sebeș – Cluj Napoca – Satu Mare – Halmeu / punct de frontieră);
- ⇒ DN 67 (Goranu / E 81 - Râmnicu Vâlcea – Costești – Horezu – Târgu Jiu – Motru – Drobeta Turnu Severin / E 70);
- ⇒ Drumuri județene și drumuri comunale de legătură.

Accesibilitate feroviară : Cele mai apropiate puncte feroviare se află în municipiul RâmnicuVâlcea (50 Km) și orașul Berbești (35 Km).

COMUNA COSTEȘTI este situată în partea de nord-vest a județului Vâlcea, pe șoseaua națională DN 67 (Râmnicu Vâlcea-Târgu Jiu), la o distanță de 40 de Km de Râmnicu Vâlcea, la 5 km spre răsărit de Horezu și la 15 km nord-vest de vestita stațiune balneoclimaterică Băile Govora.

Spre sud, comuna Costești este legată de localitatea Băbeni (pe unde trece calea ferată normală Sibiu-Piatra Olt), pe un drum betonat lung de 28 km, care unește localitățile Tomșani și Băbeni și prin calea ferată îngustă Bistrița-Băbeni-Uzina Govora.

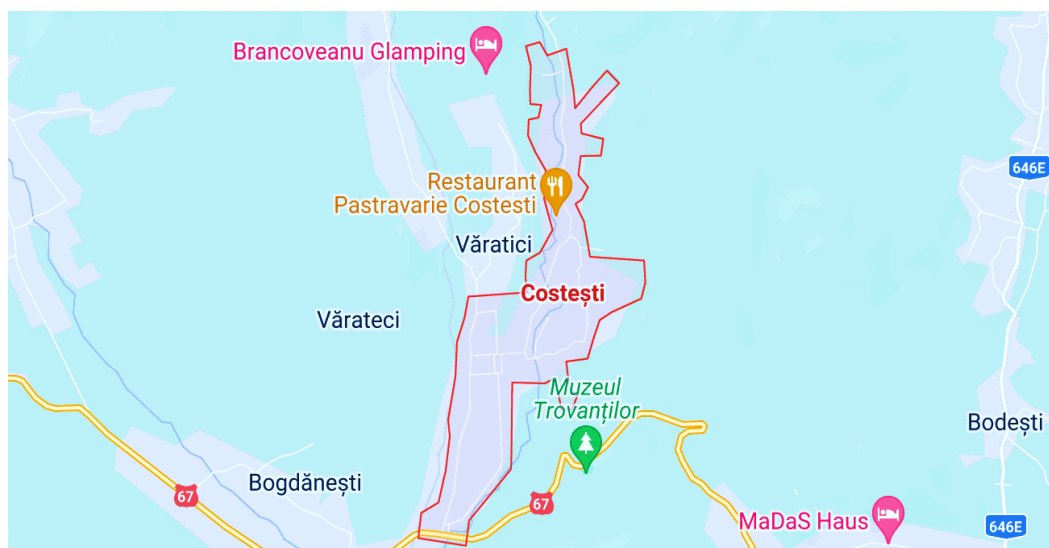


Figura nr. 7. Harta Comunei Costești

Relieful comunei Costești este alcătuit dintr-o zonă depresionară, dealuri cu coaste, văi și munte. Partea sudică a localității în care se află zona depresionară este alcătuită din mica depresiune Costești-Horezu. Spre nord zona este dominată de formele montane, alcătuite din versanții sudici ai Munților Căpățâna. Spre apus de cursul râului Bistrița se ridică culmile dealurilor Drăgoaia, Neagota și Văratoci, iar la răsărit de pârâul Costești coboară de sub masivul Buila dealurile: Albina, Glavoci și Dealul Costeștilor. În munții din nordul comunei se află numeroase peșteri săpate în roca calcaroasă. Cea mai importantă este Peștera Sfântului Grigore, numită și Peștera Liliacilor, situată în zona Cheilor Bistrița. Despre Cheile Bistrița se afirmă că sunt cele mai înguste chei din țară. La ieșirea pârâului Pietreni din munte se află Cheile Pietrenilor (Cârligele).

Apele comunei sunt Bistrița și Pietreni și sunt despărțite de relieful montan, deluros și depresionar. Bistrița, după ce parcurge 50 km se varsă în Râul Olt, în zona localității Băbeni.

Comuna Costești, în suprafață de 100,2 km², este compusă din patru sate: Costești, care este și centrul așezării, Văratoci, Bistrița și Pietreni.

Localitatea Costești se învecinează cu:

- la NORD: în zona montană Mălaia;
- la NORD-EST și EST: comuna Bărbătești;
- la SUD-EST: comuna Pietrari;
- la SUD, SUD-VEST și VEST: comuna Tomșani;
- la VEST: orașul Horezu.

2.2. Profil socio-demografic

Populația reprezintă elementul de bază al potențialului economic al unui teritoriu. Prin urmare, cunoașterea aspectelor privind numărul, structura și evoluția acesteia în timp reprezintă punctul de pornire al tuturor analizelor.

În conformitate cu datele oferite de Institutul Național de Statistică, **populația Regiunii Sud-Vest Oltenia** era, la data de 1 ianuarie 2020, de 1.911.414 persoane, ceea ce reprezintă 9,65% din populația României.

Potrivit datelor statistice, **populația rezidentă a județului Vâlcea**, înregistrată la 1 ianuarie 2020, a fost de 350.059 persoane, având o pondere de 1,8% în populația totală a

României și o pondere de 18,16% în populația totală a regiunii Sud – Vest Oltenia. Din punctul de vedere al repartiției pe medii de locuire, 44,82% din populația județului locuiesc în mediul urban și 55,17% în mediul rural. Distribuția populației pe sexe este destul de echilibrată, ponderea femeilor din populația totală fiind de 50,85%, iar a bărbaților de 49,14%. Potrivit rezultatelor recensământului populației din anul 2011, populația stabilă a județului Vâlcea era de 371.714 persoane, cu 41.533 mai puține persoane față de recensământul din 2002 (413.247 persoane). Aceasta înseamnă o scădere cu 10,05% pe întreaga perioadă, adică un declin mediu de 1,12% pe an.

Conform datelor puse la dispoziție de Institutul Național de Statistică, la data de 1 ianuarie 2020, în Zona Urbană Funcțională Horezu erau înregistrați 15.763 locuitori distribuiți astfel:

- ◆ Orașul Horezu - 6.874 locuitori;
- ◆ Comuna Vaideeni – 3.871 locuitori;
- ◆ Comuna Costești – 3.070 locuitori;
- ◆ Comuna Măldărești – 1.948 locuitori.

Populația orașului Horezu este repartizată astfel: cea mai mare parte este distribuită în partea urbană a localității 57,5%, urmează două sate mai mari, Romanii de Jos și Romanii de Sus care grupează 25,5% din populație și restul, de 17%, se află în alte 4 sate cu populații mici, între 190 și 470 de locuitori fiecare.

Datorită evoluției comune de cel puțin un secol, a localităților ce aparțin depresiunii, aceasta s-a conturat ca o arie demografică și culturală unitară, cu elemente, lingvistice, culturale și tradiții comune.

Orașul Horezu a înregistrat în anul 2020 un număr de 6.874 de locuitori, în ușoară scădere față de anul 2018, când conform datelor statistice, se înregistrau 6.951 locuitori.

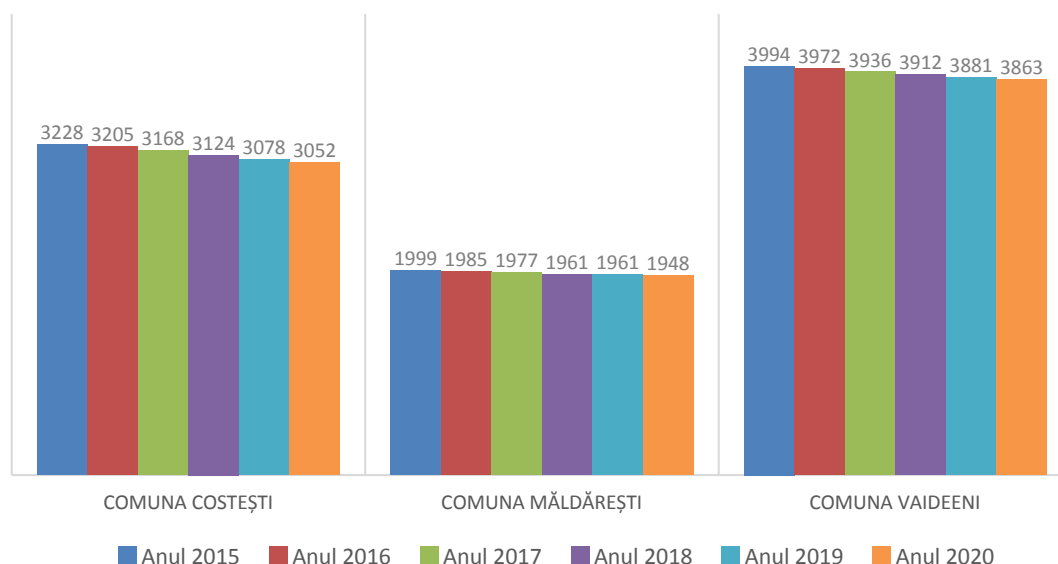
Evoluția numărului de locuitori la nivelul orașului Horezu în perioada 2015-2020 este prezentată în figura de mai jos.

Populația după domiciliu a municipiilor, orașelor și comunelor la 1 iulie

Municipii / orașe / comune	2015	2016	2017	2018	2019 ¹⁾
TOTAL	404209	402270	400050	398153	395646
MUNICIPII ȘI ORAȘE	194503	193356	192500	191780	190755
Municipiul Râmnicu Vâlcea	119056	118511	118274	118001	117578
Municipiul Drăgășani	21057	20837	20587	20404	20221
Oraș Băbeni	9434	9365	9272	9213	9184
Oraș Băile Govora	2872	2858	2836	2794	2711
Oraș Băile Olănești	4575	4518	4480	4464	4448
Oraș Bălcești	5234	5194	5130	5057	4972
Oraș Berbești	5592	5533	5477	5455	5403
Oraș Brezoi	7237	7170	7131	7114	7126
Oraș Călimănești	8886	8848	8835	8850	8772
Oraș Horezu	7045	6999	6966	6933	6884
Oraș Ocnele Mari	3515	3523	3512	3495	3456

Figura nr. 8. Distribuția populației după domiciliu ²

În ceea ce privește dinamica populației la nivelul celorlalte localități componente ale Zonei Urbane Funcționale (ZUF) Horezu, putem constata fluctuații ale valorilor înregistrate în perioada analizată (2015-2020), cu o evidentă tendință de descreștere a populației în toate cele 3 localități, tendință similară de altfel și Orașului Horezu. Astfel, Comuna Costești prezintă cea mai mare descreștere a numărului de persoane (-5,45%), urmată de Comuna Vaideeni (-3,28%) și apoi de Măldărești (-2,55%).

Figura nr. 9. Variația populației după domiciliu în comunele aferente ZUF Horezu ³² Sursa: www.Vâlcea.insse.ro

În ceea ce priveşte **organizarea pe sexe a populaţiei ZUF HOREZU**, aceasta evidenţiază ponderi mai ridicate deţinute de populaţia masculină (51%) doar în comuna Măldăreşti, în timp ce în celelalte localităţi ponderea cea mai ridicată este deţinută de populaţia feminină, după cum urmează: Oraş Horezu – 52%, Com. Vaideeni - 50% şi Com. Costeşti - 51%.

Tabelul nr. 5 - Populaţia ZUF HOREZU pe total şi sexe, în perioada 2015 – 2020 ⁴

Populaţia rezidentă	Număr locuitori ORAŞ HOREZU			Număr locuitori COMUNA VAIDEENI			Număr locuitori COMUNA COSTEŞTI			Număr locuitori COMUNA MĂLDĂREŞTI		
	Total	Masculin	Feminin	Total	Masculin	Feminin	Total	Masculin	Feminin	Total	Masculin	Feminin
2015	7045	3347	3698	3994	1977	2017	3228	1572	1656	1999	1020	979
2016	6999	3334	3665	3972	1966	2006	3205	1551	1654	1985	1014	971
2017	6967	3317	3650	3936	1946	1990	3168	1537	1631	1977	1022	955
2018	6934	3291	3643	3912	1932	1980	3124	1524	1600	1961	1008	953
2019	6890	3275	3615	3881	1928	1953	3078	1507	1571	1961	1008	953
2020	6858	3260	3598	3863	1914	1949	3052	1495	1557	1948	991	957

Se observă din datele prezentate mai sus că, populaţia oraşului Horezu este într-o continuă scădere, în anul 2015 erau 7.045 de persoane, iar în anul 2020 erau 6.858 de persoane, o scădere de aprox. 40 de persoane anual, situaţie similară şi în celelalte comune ale ZUF: Vaideeni (o scădere de aprox. 30 de persoane anual), Costeşti (o scădere de aprox. 30 de persoane anual) şi Măldăreşti (o scădere de aprox. 20 de persoane anual).

Tendinţa de îmbătrânire a populaţiei din Zona Urbană Funcţională Horezu este evidentă şi din analiza mişcării naturale a populaţiei, constatându-se o scădere continuă a numărului de copii născuţi vii în anul 2020, faţă de anul 2015, atât în mediul urban, cât şi în mediul rural.

³ Sursa: Prelucrare date Institutul Naţional de Statistică – baza de date Tempo Online

⁴ Sursa: Prelucrare date Institutul Naţional de Statistică – baza de date Tempo Online

Tabelul nr. 6 - Mișcarea naturală a populației în Orașul Horezu, în perioada 2015 – 2020 ⁵

Anii	Date absolute(număr)						
	Născuți vii	Decese	Sporul natural	Căsătorii	Divorțuri	Născuți morți	Decese la o vârstă sub 1 an
2015	51	77	-26	37	5	Date lipsă	Date lipsă
2016	51	74	-23	40	4	0	14
2017	66	86	-20	28	5	0	25
2018	51	60	-9	26	1	0	17
2019	50	64	-14	17	7	1	15
2020	50	86	-36	27	7	0	14

După cum se observă în tabelul de mai sus, un factor al scăderii populației este sporul natural negativ al localității în perioada analizată.

Tabelul nr. 7 - Mișcarea naturală a populației în Comuna Vaideeni, în perioada 2015–2020 ⁶

Anii	Date absolute(număr)						
	Născuți vii	Decese	Sporul natural	Căsătorii	Divorțuri	Născuți morți	Decese la o vârstă sub 1 an
2015	34	57	-23	11	4	Date lipsă	Date lipsă
2016	32	49	-17	12	1	Date lipsă	Date lipsă
2017	25	61	-36	10	2	Date lipsă	1
2018	38	47	-9	13	1	Date lipsă	Date lipsă
2019	29	41	-12	10	1	Date lipsă	1
2020	24	64	-40	9	Date lipsă	Date lipsă	Date lipsă

Tabelul nr. 8 - Mișcarea naturală a populației în Comuna Costești, în perioada 2015–2020 ⁷

Anii	Date absolute(număr)						
	Născuți vii	Decese	Sporul natural	Căsătorii	Divorțuri	Născuți morți	Decese la o vârstă sub 1 an

⁵ Sursa: Prelucrare date Institutul Național de Statistică – baza de date Tempo Online

⁶ Sursa: Prelucrare date Institutul Național de Statistică – baza de date Tempo Online

⁷ Sursa: Prelucrare date Institutul Național de Statistică – baza de date Tempo Online

2015	17	45	-28	11	3	Date lipsă	Date lipsă
2016	16	46	-30	16	1	Date lipsă	1
2017	19	42	-23	7	1	Date lipsă	Date lipsă
2018	16	56	-40	4	Date lipsă	Date lipsă	Date lipsă
2019	16	40	-24	18	2	Date lipsă	Date lipsă
2020	17	45	-28	9	4	Date lipsă	Date lipsă

Tabelul nr. 9 - Mișcarea naturală a populației în Comuna Măldărești, în per. 2015-2020 ⁸

Anii	Date absolute(număr)						
	Născuți vii	Decese	Sporul natural	Căsătorii	Divorțuri	Născuți morți	Decese la o vârstă sub 1 an
2015	9	4	+5	Date lipsă	2	Date lipsă	Date lipsă
2016	8	10	-2	Date lipsă	1	Date lipsă	Date lipsă
2017	8	8	0	Date lipsă	Date lipsă	Date lipsă	Date lipsă
2018	8	9	-1	Date lipsă	Date lipsă	Date lipsă	Date lipsă
2019	1	9	-8	Date lipsă	Date lipsă	Date lipsă	Date lipsă
2020	3	4	-1	Date lipsă	Date lipsă	Date lipsă	Date lipsă

După cum se observă în tabelele de mai sus, și în celelalte 3 localități ale ZUF Horezu sporul natural negativ a reprezentat factorul scăderii populației în perioada analizată.

Un alt factor important care a afectat scăderea populației în ultimii ani este faptul că mai multe persoane au părăsit orașul Horezu în ultima perioadă de timp. După cum se observă în tabelul anterior, populația scade cu aproximativ 40 de persoane pe an din cauza migrației persoanelor.

Migrația în interiorul unui stat se manifestă prin două componente, și anume **mișcarea internă** ce se desfășoară pe teritoriul acestuia, între regiunile sale, și **migrația externă** reprezentată de emigrarea locuitorilor statului respectiv către alte state.

Emigrația este dificil de surprins pe baza surselor administrative, existând o subevaluare severă a numărului de emigranți, deoarece în legislația națională nu există obligația cetățenilor de a anunța autoritățile în cazul stabilirii reședinței obișnuite în altă

⁸ Sursa: Prelucrare date Institutul Național de Statistică – baza de date Tempo Online

țară. Înregistrarea în evidențele Direcției Pașapoarte se face numai în cazul în care cetățeanul român solicită stabilirea domiciliului (reședința permanentă) în alt stat, membru al Uniunii Europene, sau nu. Lipsa disponibilității cifrelor exacte privind emigrația a condus la necesitatea unei noi gândiri statistice, bazate pe metode de estimare, la recomandarea Comisiei Europene, prin care se permite institutelor naționale de statistică utilizarea, în cadrul procedurii statistice, a unor „metode de estimare statistică bine documentate, bazate pe date științifice”.

În ceea ce privește **migrația internă**, se remarcă faptul că **Zona Urbană Funcțională Horezu prezintă o migrație negativă**, înregistrând în fiecare an din perioada analizată un număr mai mare de persoane plecate, pierzând astfel între cca. 30 și 90 de locuitori în favoarea altor zone naționale și/sau internaționale (vezi Tabel nr.10).

Tabelul nr. 10 - Migrația internă determinată de schimbarea domiciliului (inclusiv migrația internațională) în ZUF Horezu ⁹

Anii	ORAȘ HOREZU		COMUNA VAIDEENI		COMUNA COSTEȘTI		COMUNA MĂLDĂREȘTI		TOTAL ZUF HOREZU		SOLDUL SCHIMBĂRILOR DE DOMICILIU
	Plecați	Sosiți	Plecați	Sosiți	Plecați	Sosiți	Plecați	Sosiți	Plecați	Sosiți	Sosiți - Plecați
2015	146	97	57	47	54	47	43	25	300	216	-84
2016	121	98	74	63	73	46	30	27	298	234	-64
2017	111	101	67	75	62	49	40	35	280	260	-20
2018	130	97	75	62	54	48	32	19	291	226	-65
2019	139	118	73	42	52	50	37	26	301	236	-65
2020	120	83	53	63	50	52	35	33	258	231	-27

De asemenea, în anul 2020, la nivelul orașului Horezu au beneficiat de asistență socială finanțată din Bugetul MMPS un număr de aproximativ 1427 de persoane. Majoritatea persoanelor care au beneficiat de asistență socială au fost persoanele cu dizabilități. S-au acordat ajutoare sociale pentru asigurarea Venitului Mediu Garantat pentru 478 de persoane, un număr aflat în scădere raportat la anii anteriori.

⁹ Sursa: Prelucrare date Institutul Național de Statistică – baza de date Tempo Online

La nivelul UAT Horezu au existat la nivelul anului 2020, un număr de 1.585 de pensionari.

2.3. Profil economic

Piața muncii, prin specificul său, reprezintă un complex de relații în care se regăsesc raporturile sociale dintre ființele umane și evoluția lor în timp și spațiu.

Ocuparea forței de muncă și șomajul sunt două fenomene care produc consecințele cele mai profunde în activitatea economică și socială a unei localități.

Resursele de muncă reprezintă numărul persoanelor capabile de muncă pentru a desfășura una din activitățile economice naționale și cuprinde populația în limitele vârstei de muncă, în afara vârstei de muncă și cea inaptă de muncă.

Astfel, numărul mediu de **salariați din orașul Horezu**, în anul 2020, a fost de 1.966, cei mai mulți activând în industria prelucrătoare (meșteșuguri) -280 - și un număr însemnat, peste 600 salariați, activează în administrația publică, învățământ și sănătate.

Ocupațiile locuitorilor din Comuna Costești nu s-au schimbat în totalitate, ei se ocupă și în prezent cu creșterea vitelor, cu pomicultura, cultivarea pământului, dar majoritatea dintre ei sunt încadrați într-un loc de muncă: la carieră, în exploatările forestiere, în cooperatie, învățământ etc. Țăranii de ieri din Costești (unii dintre ei) au devenit mineri.

Ocupațiile principale ale locuitorilor din Comuna Măldărești sunt: cultivarea porumbului și cartofului, pomicultura, apicultura, creșterea animalelor (bovine, caprine, oi), olăritul, exploatarea și prelucrarea lemnului.

În ceea ce privește ocupațiile locuitorilor comunei Vaideeni, acestea sunt predominant agricole, respectiv creșterea ovinelor și bovinelor și secundar au ocupații în industria prelucrării lemnului, industria energetică și activitățile artisanale (dărăcit, țesut, brodat, sculptura obiectelor din lemn). Actualmente localnicii desfășoară o intensă preocupare pentru extinderea fenomenului agroturistic în zonă.

Din punct de vedere al evoluției în timp a numărului de salariați din zona analizată, evidențiată în tabelul de mai jos, se constată o situație fluctuantă: o creștere continuă a valorilor în perioada 2016 - 2019, urmată de o scădere importantă în anul 2020 când situația s-a degradat pe aproximativ toate palierele din cauza Crizei Coronavirus.

Tabelul nr. 11 - Numărul mediu al salariaților din ZUF Horezu, pe ani ¹⁰

<i>Indicator</i>	2016	2017	2018	2019	2020	<i>Pe</i>
ORAȘ HOREZU						
<i>Numărul salariaților</i>	1.974	1.960	2.010	2.030	1.966	
COMUNA COSTEȘTI						
<i>Numărul salariaților</i>	409	420	425	429	415	
COMUNA MĂLDĂREȘTI						
<i>Numărul salariaților</i>	165	170	175	177	171	
COMUNA VAIDEENI						
<i>Numărul salariaților</i>	293	305	310	313	303	
TOTAL ZUF HOREZU						
<i>Numărul salariaților</i>	2.841	2.855	2.920	2.949	2.855	

totalul intervalului de analiză, numărul de salariați din anul 2019 (anul 2020 fiind considerat atipic pentru a fi luat ca reper) este cu 3,80% mai mare decât cel corespunzător anului 2016.

¹⁰ Sursa: Fișa Localității / INS – Baza de date Tempo Online

Îmbătrânirea demografică a populației determină o creștere a raportului de dependență, echivalând cu sporirea presiunii pe care o exercită populația inactivă asupra populației active, cu consecințe directe asupra veniturilor și cheltuielilor bugetare și implicit a nivelului de trai.

Ca urmare a dezechilibrelor apărute pe piața forței de muncă (unde oferta de forță de muncă depășește cererea), apare **fenomenul șomajului**.

Numărul șomerilor a evoluat diferit în ZUF Horezu, în ultimii ani înregistrându-se o scădere a numărului acestora, după cum arată analiza realizată mai jos pe fiecare localitate în parte și pe total ZUF.

Tabelul nr. 12 - Numărul șomerilor înregistrați în ZUF Horezu, în perioada 2016–2020 ¹¹

Indicator	2016	2017	2018	2019	2020
ORAȘ HOREZU					
Numărul șomerilor înregistrați, din care:	126	127	103	87	103
<i>masculin</i>	62	61	47	44	40
<i>feminin</i>	64	66	56	43	63
Rata șomajului(%)	2,8	2,9	2,3	2	2,4
<i>masculin</i>	1,6	1,7	1,3	1	1,1
<i>feminin</i>	1,2	1,2	1	1	1,3
COMUNA COSTEȘTI					
Numărul șomerilor înregistrați, din care:	43	35	21	32	43
<i>masculin</i>	22	15	11	17	27
<i>feminin</i>	21	20	10	15	16
Rata șomajului(%)	1,7	1,4	0,9	1,3	1,8
<i>masculin</i>	1,8	1,2	0,9	1,2	2,3
<i>feminin</i>	1,6	1,2	0,8	1,2	1,3
COMUNA MĂLDĂREȘTI					
Numărul șomerilor înregistrați, din care:	34	29	16	26	29
<i>masculin</i>	22	19	10	17	15
<i>feminin</i>	12	10	6	9	14
Rata șomajului(%)	2	1,8	1	1,7	1,8
<i>masculin</i>	2,7	2,3	1,2	2	1,9
<i>feminin</i>	1,6	1,4	0,8	1,3	2
COMUNA VAIDEENI					
Numărul șomerilor înregistrați, din care:	210	176	125	139	87
<i>masculin</i>	117	100	69	73	49
<i>feminin</i>	93	76	56	66	38
Rata șomajului(%)	6,9	5,9	4,2	4,7	2,9
<i>masculin</i>	7,6	6,6	4,6	4,9	3,3
<i>feminin</i>	6,2	5,1	3,8	4,5	2,6
TOTAL ZUF HOREZU					

¹¹ Sursa: Fișa Localității / Prelucrare date INS – Baza de date Tempo Online

<i>Numărul șomerilor înregistrați, din care:</i>	413	367	265	284	262
<i>masculin</i>	223	195	137	151	131
<i>feminin</i>	190	172	128	133	131
Rata șomajului(%)	13,4	12	8,4	9,7	8,9
<i>masculin</i>	13,7	11,8	8	9,1	8,6
<i>feminin</i>	10,6	8,9	6,4	8	7,2

Principalele ramuri economice ale județului Vâlcea sunt agricultura, industria chimică, industria lemnului, industria alimentară ,etc.

Agricultura este reprezentată în județ de:

- ♣ *industria morăritului și panificației: la Râmnicu Vâlcea, reprezentată de firmele Boromir și Vel Pitar.*
- ♣ *industria cărnii: la Râmnicu Vâlcea, reprezentată de Fabrica de Carne Diana.*
- ♣ *industria de vinificație: la Drăgășani.*
- ♣ *industria alimentară: de conserve din legume și fructe, bere: la Râmnicu Vâlcea.*

Industria chimică este reprezentată de fabrici și combinate precum Grupul Chimcomplex (fost Oltchim S.A., care în anul 2019 a intrat în faliment, platforma industrială devenind astfel o sucursală a grupului Chimcomplex) și Uzinele Sodice Govora, ambele aflate la distanță de 10 km față de Râmnicu Vâlcea.

Industria energetică: hidrocentrale construite de-a lungul râurilor Olt și Lotru (Barajul Lotru-Ciunget).

Industria lemnului este prezentă la Râmnicu Vâlcea și Brezoi.

La nivelul județului, în anul 2021 erau înregistrați 28.684 agenți economici, dintre care reprezentând 1,29% din totalul agenților economici din România.

Numărul agenților economici din orașul Horezu este de 798, reprezentând aproximativ 2,78% din totalul agenților economici din Județul Vâlcea.

Afacerile locale sunt dominate de **servicii (77% din totalul firmelor)**, iar în sectorul de industrie și construcții activează 19% din totalul firmelor. Această situație nu este cu mult diferită de contextul național, unde ponderea pentru aceleași sectoare este 76%, respectiv 20%, restul fiind reprezentat de întreprinderi active în sectorul primar (agricultură, silvicultură, pescuit).

Producția agricolă este în mare parte concentrată asupra culturii cerealelor, care dețin aproape 25% din producția vegetală totală (date la nivelul anului 2012), furaje (23%),

restul fiind împărțit între fructe (17%), legume (16%), rădăcinoase-cartofi (13%), struguri (6%).

Tabelul nr. 13 - Repartiția pe sectoare economice și domenii de activitate, număr firme, Oraș Horezu, 2019-2020 ¹²

SECTOR ECONOMIC	DOMENIU DE ACTIVITATE	NUMĂR FIRME ORAȘ HOREZU	
		2019	2020
SECTOR PRIMAR	Agricultură, ânătoare și servicii anexe	1	1
	Silvicultură și exploatare forestieră	9	9
	Pescuitul și acvacultura	1	1
SECTOR SECUNDAR	Industria prelucrătoare	20	21
	Construcții	14	14
SECTOR TERȚIAR	Comerț cu ridicata și cu amănuntul, întreținerea și repararea autovehiculelor și a motocicletelor	61	59
	Transporturi și depozitare	36	35
	Hoteluri și Restaurante	22	21
	Informații și comunicații	3	4
	Intermedieri financiare și asigurări	6	6
	Activități ale birourilor administrative centralizate; activități de management și de consultanță în management	3	3
	Activități profesionale, științifice și tehnice	3	3
	Activități de închiriere și leasing	1	1
	Activități ale agențiilor turistice și a tur-operatorilor; alte servicii de rezervare și asistență turistică	2	2
	Activități de secretariat, servicii suport și alte activități de servicii prestate în principal întreprinderilor	1	1
	Învățământ	4	3
	Activități referitoare la sănătatea umană	4	5
	Activități sportive, recreative și distractive	1	1
	Alte activități de servicii	2	3

¹² Sursa: Fișa Localității - Oraș Horezu

Conform datelor preluate din "Fișa Localității", în anul 2019, în Horezu au fost înființate 48 de noi societăți comerciale și intrat în stare de faliment 55 de societăți, în timp ce la nivelul anului 2020 s-au înregistrat 27 de noi societăți comerciale și au fost închise un număr de 25 de întreprinderi.

În prezent, **economia orașului Horezu se concentrează în activități din domeniul meșteșugurilor, turismului, comerțului, agriculturii și silviculturii.** Fiind un important centru micro-regional și turistic, orașul Horezu dezvoltă o intensă activitate economică reflectată în existența a numeroase spații comerciale pentru produse alimentare și nealimentare, de larg consum, tip supermarket și mici magazine generale sau specializate, o piață agroalimentară și un târg săptămânal, peste 20 pensiuni turistice (cu o capacitate totală de cazare de peste 684 locuri), 12 unități de alimentație publică tip restaurant sau cofetărie cu peste 1.100 de locuri. De asemenea, orașul dispune de un radio local și un post de televiziune local.

Activitățile economice preponderente în Comuna Costești sunt:

- ▲ Agricultura;
- ▲ Creșterea animalelor;
- ▲ Pomicultura;
- ▲ Comerț;
- ▲ Minerit;
- ▲ Prelucrarea lemnului.

Tabelul nr. 14 - Repartiția pe sectoare economice și domenii de activitate, număr firme, Comuna Costești, 2019-2020 ¹³

SECTOR ECONOMIC	DOMENIU DE ACTIVITATE	NUMĂR FIRME COMUNA COSTEȘTI	
		2019	2020
SECTOR PRIMAR	Silvicultură și exploatare forestieră	8	7
SECTOR SECUNDAR	Industria prelucrătoare	6	6
	Distribuția apei, salubritate, gestionarea deșeurilor, activități de decontaminare	2	2
	Construcții	2	1
SECTOR TERȚIAR	Comerț cu ridicata și cu amănuntul, întreținerea și repararea autovehiculelor și a	3	2

¹³ Sursa: Fișa Localității - Comuna Costești

<i>motocicletelor</i>		
<i>Transporturi și depozitare</i>	11	8
<i>Hoteluri și alte facilități de cazare</i>	2	2
<i>Intermedieri financiare și asigurări</i>	1	1
<i>Activități ale birourilor administrative centralizate; activități de management și de consultanță în management</i>	1	1
<i>Activități profesionale, științifice și tehnice</i>	1	1

Conform datelor preluate din "Fișa Localității", în anul 2019, în Costești au fost înființate 9 societăți comerciale și au intrat în stare de faliment 15 societăți, în timp ce la nivelul anului 2020 s-au înregistrat 3 noi societăți comerciale și au fost închise un număr de 6 întreprinderi.

Activitățile economice specifice Comunei Măldărești se referă la:

- ▲ Cultivarea porumbului și cartofului;
- ▲ Creșterea animalelor (bovine, caprine, oi);
- ▲ Pomicultura, apicultura, olăritul și exploatarea lemnului;
- ▲ Agricultură;
- ▲ Micile meșteșuguri (olărit, etc);
- ▲ Prelucrarea lemnului.

Tabelul nr. 15 - Repartiția pe sectoare economice și domenii de activitate, număr firme, Comuna Măldărești, 2019-2020 ¹⁴

SECTOR ECONOMIC	DOMENIU DE ACTIVITATE	NUMĂR FIRME COMUNA MĂLDĂREȘTI	
		2019	2020
SECTOR PRIMAR	Agricultură, vânătoare și servicii anexe	1	1
SECTOR SECUNDARA R	Industria prelucrătoare	3	3
	Colectarea, tratarea și eliminarea deșeurilor; activități de recuperare a materialelor reciclabile	1	1
	Construcții	3	5
	Comerț cu ridicata și cu amănuntul, întreținerea și repararea autovehiculelor și a motocicletelor	2	4
	Transporturi și depozitare	2	1

¹⁴ Sursa: Fișa Localității - Comuna Măldărești

SECTOR TERȚIAR			
	Hoteluri și alte facilități de cazare	1	1
	Informații și comunicații	1	2
	Intermedieri financiare și asigurări	1	1
	Activități de închiriere și leasing	1	-
	Activități de secretariat, servicii suport și alte activități de servicii prestate în principal întreprinderilor	1	1
	Învățământ	4	1
	Alte activități de servicii	2	1

Conform datelor preluate din "Fișa Localității", în anul 2019, în Măldărești au fost înființate 9 societăți comerciale și au intrat în stare de faliment 9 societăți, în timp ce la nivelul anului 2020 s-au înregistrat 5 noi societăți comerciale și a fost închisă doar una.

În ceea ce privește **profilul economic al comunei Vaideeni**, aceasta este inclusă în categoria așezărilor rurale cu funcții predominant agricole (creșterea ovinelor și bovinelor). Păstrarea acestui profil până în prezent a conferit comunei statutul de nucleu de conservare a specificului național. Sectorul secundar este reprezentat de industria prelucrării lemnului, industria energetică și activitățile artizanale (dărăcit, țesut, brodat, sculptura obiectelor din lemn).

Tabelul nr. 16 - Repartiția pe sectoare economice și domenii de activitate, număr firme, Comuna Vaideeni, 2019-2020 ¹⁵

SECTOR ECONOMIC	DOMENIU DE ACTIVITATE	NUMĂR FIRME COMUNA VAIDEENI	
		2019	2020
SECTOR PRIMAR	Agricultură, vânătoare și servicii anexe	3	4
	Silvicultură și exploatare forestieră	5	5
SECTOR SECUNDAR	Industria prelucrătoare	5	11
	Construcții	7	12
	Comerț cu ridicata și cu amănuntul, întreținerea și repararea autovehiculelor și a motocicletelor	10	21
	Transporturi și depozitare	12	12
	Hoteluri și Restaurante	5	5

¹⁵ Sursa: Fișa Localității - Comuna Vaideeni

SECTOR TERȚIAR	Intermedieri financiare și asigurări	1	6
	Tranzacții imobiliare	1	1
	Activități profesionale, științifice și tehnice	5	6
	Activități de închiriere și leasing	-	1
	Activități de peisagistică și servicii pentru clădiri	-	1
	Activități de secretariat, servicii suport și alte activități de servicii prestate în principal întreprinderilor	1	1
	Învățământ	-	1
	Activități de creație și interpretare artistică	-	1
	Alte activități de servicii	2	4

Conform datelor preluate din "Fișa Localității", în anul 2019, în Vaideeni au fost înființate 14 noi societăți comerciale și au intrat în stare de faliment 29 de societăți, în timp ce la nivelul anului 2020 s-au înregistrat 36 de noi societăți comerciale și au fost închise un număr de 5 întreprinderi.

Din punct de vedere al ocupațiilor tradițional agricole, Horezu este cunoscut ca zona de practicare a pomiculturii, creșterea animalelor, olăritului, exploatarea și prelucrarea a lemnului.

Localitatea Horezu înregistrează suprafețe mari de pășune și fânețe. Suprafața totală ocupată de fânețe și pășuni, de 3.133 ha, reprezintă 77% din totalul suprafețelor de teren agricol și creează premise pentru dezvoltarea activităților de tip zootehnic (bovine, ovine, caprine). Faptul că suprafețele destinate culturilor vegetale, în special cereale, pentru producerea concentratelor, sunt insuficiente, face ca zootehnia să capete valențe ecologice, lucru foarte puțin exploatat în prezent.

Zootehnia este sectorul cel mai bine dezvoltat, cu rase de taurine autohtone, iar principala cultură de câmp este porumbul. Dat fiind faptul că cea mai mare parte a teritoriului este acoperită de păduri și se întinde către nord pe culmile munților Căpățâni, din Carpații Meridionali. Pădurile din zonă îndeplinesc funcții multiple: furnizează o importantă resursă a economiei locale prin valorificarea lemnului, oferă posibilitatea recoltării fructelor de pădure și a brazilor de Crăciun.

Tabelul nr. 17 - Suprafața cultivată cu principalele culturi în Orașul Horezu

<i>Indicator</i>	<i>2016</i>	<i>2017</i>	<i>2018</i>	<i>2019</i>	<i>2020</i>
<i>Porumb boabe</i>	<i>4,92</i>	<i>3,01</i>	<i>5,02</i>	<i>4,82</i>	<i>5,46</i>
<i>Cartofi</i>	<i>0,9</i>	<i>0,11</i>	<i>0,10</i>	<i>0,12</i>	<i>0,12</i>
<i>Legume</i>	<i>0,1</i>	<i>0,1</i>	<i>0</i>	<i>0,01</i>	<i>0,01</i>
<i>Tomate</i>	<i>1,5</i>	<i>1,8</i>	<i>2</i>	<i>2,5</i>	<i>3</i>
<i>Varză</i>	<i>0,46</i>	<i>0,42</i>	<i>0,4</i>	<i>0,42</i>	<i>0,45</i>
<i>Suprafața serelor</i>	<i>0,75</i>	<i>0,73</i>	<i>0,61</i>	<i>0,72</i>	<i>0,78</i>

Tabelul nr. 18 - Efectivele de animale în Orașul Horezu

<i>Categorie</i>	<i>2016</i>	<i>2017</i>	<i>2018</i>	<i>2019</i>	<i>2020</i>
<i>Bovine</i>	<i>1301</i>	<i>1034</i>	<i>1010</i>	<i>1150</i>	<i>1200</i>
<i>Porcine</i>	<i>598</i>	<i>562</i>	<i>324</i>	<i>456</i>	<i>621</i>
<i>Ovine</i>	<i>4150</i>	<i>4000</i>	<i>4200</i>	<i>4100</i>	<i>4000</i>
<i>Păsări</i>	<i>920</i>	<i>933</i>	<i>864</i>	<i>962</i>	<i>985</i>
<i>Familii de albine</i>	<i>198</i>	<i>194</i>	<i>285</i>	<i>398</i>	<i>652</i>

Din timpuri străvechi locuitorii din Costești s-au ocupat cu agricultura, folosind fiecare petec de pământ arabil, au crescut vite, ținutul fiind bogat în fânețe, și au exploatat pădurile de fag și brad ce îmbrăcau munții până sus. Comuna Costești a rămas necooperativizată în perioada comunistă, datorită condițiilor specifice ale reliefului. Locuitorii comunei au lucrat ca și acum în gospodării individuale, produsul muncii realizate contribuind în parte la cele necesare traiului, dar și la îndeplinirea obligațiilor impuse de conducerea comunistă prin sistemul contractelor. Ca urmare a creșterii numărului populației și împărțirii pământului la moștenitori, loturile s-au micșorat tot mai mult.

În prezent, Comuna Costești cuprinde un teritoriu ce însumează o suprafață de 8.848 hectare. Dintre plantele cultivate, în comuna Costești predomină porumbul, cartoful și fasolea. Cultura pomilor fructiferi (pruni, meri, peri, vișini, cireși etc.) se dezvoltă normal deoarece aceștia găsesc condiții favorabile de climă și sol.

Comuna Măldărești se întinde pe o suprafață de 2.873 hectare, din care cea mai mare parte reprezintă teren extravilan (2.498 ha), pe care se cultivă preponderent porumb și cartof. Oportunitati de dezvoltare și modernizare a exploatațiilor sunt identificate în domeniile: creșterea animalelor, pomicultura - viticultura și apicultura.

Suprafața comunei Vaideeni este de 15.759 hectare, din care aproximativ 10.000 hectare este acoperită de păduri. Și această localitate are funcții predominant agricole și de creștere a ovinelor, caprinelor, porcinelor, bovinelor și păsărilor.

2.4. Cultură, Culte și Turism

Zona Horezu beneficiază de condiții naturale deosebit de favorabile practicării turismului, fiind avantajate de lipsa factorilor de poluare și de un potențial turistic de excepție care permite practicarea unor forme variate de turism. Formele de relief submontan și montan, având ca suport o structură geologică complexă, dispus în trepte de altitudine, accentuează aspectul natural al zonei și creează oportunități pentru turismul de relaxare. Fondul forestier bogat care acoperă versanții sudici ai Munților Căpățâanii îmbogățesc aspectul peisagistic al regiunii și creează un mediu ambiant atractiv, curat, recomandat pentru vacanțe active.

Orașul Horezu își propune să valorifice atât din punct de vedere turistic, dar și din punct de vedere al dezvoltării durabile, patrimoniul cultural, istoric, tradițional și natural,

material și imaterial al unei zone reprezentative a Olteniei și a României. Concentrarea deosebită de monumente istorice și culturale, cu o mențiune specială pentru Mănăstirea Hurezi — monument UNESCO, bogăția de meșteșuguri tradiționale reprezentative pentru regiune cu o componentă artistică unanim recunoscută atât de specialiști români și străini, cât și de publicul avizat (ceramica de Hurez, cioplitura în lemn, țesăturile), sărbătorile locale cu caracter religios, tradițional, câmpenesc, adevărate rampe de afirmare pentru formațiile folclorice din nord-vestul județului Vâlcea și interpreții populari din nordul județelor Vâlcea și Gorj, sunt tot atâtea elemente ale unei destinații turistice de excelență, desemnată în cadrul proiectului-pilot derulat în 2008 și premiat de Comisia Europeană, alături de celelalte 20 de destinații europene de excelență (câte una pentru fiecare țară participantă) în cadrul unui eveniment de maximă mediatizare, la Bordeaux, în septembrie 2008.

Zona excelează prin potențialul său natural, orașul HOREZU având:

- *un cadru natural deosebit de atractiv, creat de poziția geografică (în zona Subcarpaților Getici și Munții Căpățâanii), formele de relief, hidrografie, tipuri de vegetație, care formează asociații peisagistice variate; sunt de notorietate peisajele deosebit de atractive din lunile de primăvară, sau cele ale lunilor septembrie și octombrie, în diverse nuanțe de verde - galben - ruginiu;*

- *climatul, prin elementele sale componente (temperatură, precipitații, vânturi) nu prezintă valori și manifestări excesive, prin urmare este favorabil practicării turismului de odihnă, de recreere și repunere în formă a organismului după stres (climatul de dealuri, bioclimat sedative de cruțare, relaxant, cu temperaturi medii anuale cuprinse între 6° - 9°C);*

- *fondul forestier, bogat și variat, în suprafață de peste 60 % din teritoriul administrativ, acoperă versanții sudici ai Munților Căpățâanii, îmbogățesc aspectul peisagistic al regiunii și creează oportunități pentru turismul de recreere și odihnă;*

- *fondul cinegetic valoros, cât și existența unor structuri de cazare (cabane de vânătoare) și de administrare prin ocoalele silvice, permite organizarea de partide de vânătoare;*

- *rețeaua hidrografică, de-a lungul căreia au fost amenajate drumuri forestiere de exploatare, permite accesul turiștilor spre creasta Munților Căpățâanii;*

- *trasee turistice montane din Munții Căpățâanii, dintre care două au punct de plecare orașul Horezu.*

În literatura de specialitate dedicate turismului în Oltenia, se apreciază că, pentru județul Vâlcea, dintre cele mai reprezentative forme de turism, înainte și după anii '90, pe

primul loc se situează turismul de agrement/„loisir”, recreere și odihnă, formă de turism considerată ca fiind specific județului într-o măsură mai mare în perioada actuală. Această formă de turism este practică de călătorii care caută să profite de frumusețile naturii (peisaje agreabile), de prilejul de a cunoaște oameni și locuri noi, istoria și obiceiurile lor și, în general, doresc să-și folosească timpul de vacanță pentru practicarea unor activități preferate (hobby etc). Într-un sens determinant, turismul de „loisir”/agrement se interferează cu turismul cultural, fiind depășită simpla deplasare în vederea odihnei, distracției, refacerii fizice sau sportului.

Ambianța vieții cotidiene este înlocuită printr-o ambianță mai stimulativă pentru satisfacerea necesităților spirituale, al cărei scop principal sau subsidiar este îmbogățirea personalității individului sau dobândirea de noi cunoștințe.

Turismul de odihnă și recreere (destindere) presupune exercitarea, în mod voluntar, a unor activități diferite de cele practicate în mod obișnuit și poate fi diferențiat de turismul propriu-zis de odihnă, atât din punct de vedere fizic, cât și intelectual; pe câtă vreme turismul de recreere se caracterizează prin sejururi medii relativ reduse (de exemplu: turismul de sfârșit de săptămână, turismul pre-orășenesc, turismul rural - agroturismul etc.) și presupune o mobilitate mai accentuată a turistului, turismul de odihnă are un caracter mai puțin dinamic, cu un sejur mai lung, petrecut la o destinație determinată, care oferă condiții naturale adecvate.

În Horezu, turismul de agrement și recreere se interferează cu celelalte tipuri, oferind o gamă largă de activități și servicii turiștilor.

Atracțiile turistice culturale, monahale și etnografice sunt prezentate detaliat în secțiunile de mai jos.

În Horezu și zona învecinată (microregiune) turismul sportiv este dovedit de posibilitatea practicării mai multor activități specifice:

Practicarea schiului

Pârția de schi Vârful lui Roman, amplasată în orașul Horezu, punctul Vârful lui Roman - lot 1, județul Vâlcea este omologată conform certificatului nr. 259/2019 prezentat în Anexa nr.4. Pârția are o lungime de 535m și un grad de dificultate ușoară. În zona Bârcaciu, se află o porțiune în proces de amenajare pentru escaladă (se capitonează în prezent).

În ceea ce privește **traseele turistice montane** omologate, marcate și afișate, precizăm că din orașul Horezu pleacă 2 trasee:

Traseul turistic nr. 1, estimat la nivel de dificultate medie, ce are o lungime de 21 km: Horezu/Strada Olari — satul Tănăsești — Măgura Dobrii — Vf. Urșani — Mănăstirea Roman— Vf. Roman — Muntele Piatra Roșie — Vf. Ursu (joncțiune traseu de creastă Parâng — Căpățâni). Timp de mers pe jos este estimat la 5 ore până la Mănăstirea Roman și cca. 7 ore până la creasta principală a muntelui Căpățâni. Punctul de plecare este orașul Horezu/Strada Olari, iar punctul de sosire: Mănăstirea Roman sau Creasta Căpățâni. În caz de nevoie, locurile deadăpost ce pot fi utilizate sunt Mănăstirea Roman, stânele de pe munții Marginea și Piatra Roșie.

Traseul face legătura cu Traseul de creastă Munții Parâng — Căpățâni și Traseul Curmătura Piatra Roșie — Groapa Mălăii — Ciungetu.

Traseul turistic nr. 2, estimat la nivel de dificultate medie, ce are o lungime de 18 km: Horezu/satul Romanii de jos — satul Romanii de sus — Valea Lungă — Bolca — Mănăstirea Roman (joncțiune cu traseul 1) — Vf. Roman — Cantonul Piatra Roșie

În patrimonial natural identificăm mai multe peșteri situate în apropierea localității, a căror vizită poate întregi vizita turiștilor la Horezu.

Turism cultural și monahal

Este cunoscut faptul că **pe teritoriul stațiunii există un valoros patrimoniu cultural - istoric**, din care cea mai mare parte este înscris în Lista Monumentelor Istorice (LMI, Ordin 2.361/2010). Turismul monahal se dezvoltă în mod constant, în zona Horezu existând cea mai mare densitate de construcții arhitectonice unicat, de o inestimabilă valoare, simboluri ale trecutului și prezentului pe aceste meleaguri reprezentate prin biserici, schituri și mănăstiri. De jur împrejurul Horezului, pe lângă Mănăstirea Hurezi, sunt situate majoritatea mănăstirilor din nordul Olteniei și pot fi vizitate cu ușurință pornind din Horezu.

Ansamblul Mănăstirii Hurez - monument UNESCO (situată la 4 km de centrul orașului Horezu, în satul Romanii de Jos), a cărei mănăstire a fost ctitorită de Constantin Brâncoveanu în anul 1694 și a avut ca motiv de inspirație Biserica episcopală de la Curtea de Argeș; posedă o valoroasă colecție muzeală, precum și o interesantă bibliotecă (circa 4.000 de volume). În timpul domniei lui Constantin Brâncoveanu (1688 -1714) mănăstirea a funcționat ca un important centru de cultură, în cadrul căruia au fost înființate ateliere meșteșugărești pentru păstrarea și transmiterea tradițiilor locale (ceramică, tipografie, pictură icoane, țesături, prelucrarea lemnului etc.); în anul 1999 a fost înscrisă pe lista patrimoniului mondial, fiind declarată monument UNESCO.

Complexul arhitectural înscris pe Lista Monumentelor Istorice Cod LMI: VL-II-a-A-09894 cuprinde Biserica mare „Sf. Împărați Constantin și Elena” (VL-II-a-A-09894.01), Paraclisul „Nașterea Maicii Domnului” (VL-II-a-A-09894.02), Palatul Domnesc (VL-II-a-A-09894.03), Trapeza (VL-II-a-A-09894.04), turn poartă-clopotniță (VL-II-a-A-09894.05), corpuri de chilii— laturile de nord, vest și sud (incinta I-a, VL-II-a-A-09894.06), zid de incintă (VL-II-a-A-09894.07), fântână (VL-II-a-A-09894.08) și clădiri anexe (incinta a II-a, VL-II-a-A-09894.09). În anul 1685, Constantin Brâncoveanu, pe atunci Mare Spătar, cumpăra „satul Hurez și cu rumâni”, odinioară moșie a boierilor Buzești. Astfel, lua în stăpânire și un schit închinat Sf. Ioan Botezătorul, aflat în grija egumenului Ioan, situat într-un „loc de farmec și singurătate, a cărui liniște imensă doar cântecul monoton al huhurezilor nocturni o turbura”. Aici a pus în anii ce au urmat bazele celei mai strălucite mănăstiri brâncovenești. În 1690, Brâncoveanu a trimis la Hurezi pe vărul său, stolnicul Pârvu Cantacuzino, ca să aleagă locul fundației. Ispavnicul a demarat lucrările cu ajutorul a 3 meșteri — Istrate lemnarul, Vucașin pietrarul și Manea zidarul, dar s-a îmbolnăvit și a murit înainte de finalizarea mănăstirii. Lucrările, continuate cu iscusință de Cernica Știrbei biv vel armaș Izvoranu și de Arhimandritul Ioan, au fost terminate în vara lui 1693, când „mănăstirea era încheiată și biserica a fost târnosită” în prezența domnitorului-ctitor, fiind închinată Sf. Împărați Constantin și Elena. (Notă: Nu se cunoaște cu exactitate data sfințirii mănăstirii, diferite izvoare menționând vara, data de 8 iulie sau de 8 septembrie 1693.)

Un an mai târziu, în toamna anului 1694, era finalizată și pictura bisericii, realizată de meșterii greci Constantin și Ioan și meșterii români Andrei, Stan, Neagoe și Ioachim (Ichim). Din poruncă domnească, aceștia au immortalizat prin pictură pe toți cei care au contribuit la săvârșirea sfântului lăcaș (în pridvor), precum și pe ctitorul Constantin Brâncoveanu și toată casa lui (întinda bisericii, pe peretele de la răsărit), neamul dinspre tată al domnului, boierii Brâncoveni (pe peretele de la apus al tindei bisericii, în dreapta) și neamul dinpre mamă, boierii Cantacuzini (pe peretele de la apus al tindei bisericii, în stânga). Un loc aparte a fost păstrat pictării membrilor încoronați ai ambelor familii boierești, precum și lui Pârvu Cantacuzino și lui Ioan Arhimandritul, care au contribuit la înălțarea mănăstirii. Astfel, biserica mănăstirii Hurezi a fost împodobită și zugrăvită, ca nicio alta din țară, cu numeroase și prețioase portrete murale de mare valoare artistică și istorică, ce pot fi admirate și astăzi. Dorind să dea așezământului proporții largi, Brâncoveanu a dispus construirea paraclisului Nașterii Maicii Domnului, în centrul chiliilor dinspre apus, și a bisericuței bolnița, cu hramul Adormirea Maicii Domnului.

În perioada 1695-1697 s-a lucrat la finalizarea mănăstirii Hurezi, la ridicarea paraclisului dinspre apus, zugrăvit de meșterii Marin și Preda. În total a durat 7 ani până ce biserica și cele 3 rânduri de locuințe cu 2 niveluri, ce o adăpostesc la nord, vest și sud, cu paraclisul și clopotnița, au fost finalizate. Doamna Marica, urmând exemplul domnului Brâncoveanu, a ridicat în partea de răsărit a mănăstirii biserica bolniței, cu hramul Adormirea Maicii Domnului, zidită la 1696 și zugrăvită în 1699 de meșterii Preda și Nicola. La 1 august 1698, arhimandritul Ioan sfârșea lucrul la schitul Sf. Apostoli Petru și Pavel, ridicat la aprox. 400 m de zidurile Hurezului spre nord. La 4 octombrie 1701, schitul era trecut sub conducerea mănăstirii Hurezi. Și vechiul schit al Sf. Ioan fusese închinat mănăstirii Hurezi în 1696 de Constantin, fiul cel mare al voievodului, căruia îi fusese dăruit cu un an înainte de bătrânul monah Ioan. Ultimul lăcaș religios din jurul mănăstirii Hurezi s-a înălțat peste râu spre vest în anul 1703, cu hramul Sf. Ștefan. La această puternică fundațiune religioasă trecuseră și schitul Polovragi din Gorj, ctitoria lui Danciu Pârâianu, biserica Sf. Nicolae (zisă Geartoglu) din Târgoviște și biserica din Râmpești-Vâlcea. Pentru înflorirea acestei instituții religioase, Brâncoveanu a înzestrat mănăstirea cu numeroase moșii în Vâlcea, Dolj, Gorj, Mehedinți și Ilfov, vii, țigani, drepturi de vamă, de vin (din 10 vedre o vadră de vin de la vii din Vâlcea, Dolj și Gorj), de sare etc. Pe lângă daniile voievodului, au mai contribuit la înzestrarea mănăstirii și alți boieri și clerici cumoșii, daruri de obiecte sfinte, cărți, bani, animale etc. În anul 1702, Constantin Brâncoveanu a numit mănăstirea stavropighie patriarhală (nr: În organizarea bisericii ortodoxe, mănăstire care depinde direct de patriarhie, și nu de o episcopie), în care conducerea o aveau călugării prin egumenul ales de ei, cu știrea și voia ctitorilor.

În urma păcii de la Passarovitz din 1718, Oltenia până la Olt a intrat în stăpânirea Austriei. Cu acest prilej, Mănăstirea Hurezi a primit 2 lovituri: una din partea domnului de la București, care i-a luat toate privilegiile și veniturile de dincolo de Olt, iar alta din partea noilor stăpânitori, care s-au amestecat în administrația averilor mănăstirești. Din perioada ocupației austriece a Hurezilor datează și primul document în care apare planul mănăstirii, realizat în 1731 de inginerul austriac Johann Weiss. Din nefericire, cutremurul din 31 mai / 11 iunie 1738 a produs o serie de avarii clădirilor mănăstirii și acareturilor sale: turla bisericii paraclisului a crăpat în 3 locuri, au căzut crucile paraclisului și a crăpat amvonul, au crăpat turla cea mare și amvonul cel mic al bisericii mănăstirii, s-au surpat coșurile tuturor chiliilor. La scurt timp după cutremur, mănăstirea a suferit pustiirea săvârșită, la 8 iunie 1738, de cetele de plăieși și haiduci de peste Olt ale Căpitanului Duca. Acestea au

năvălit asupra mănăstirii, au jefuit-o și pârjolit-o, arzând acoperișurile unor acareturi. În 1753, noul egumen al Hurezilor a devenit Dionisie Bălăcescu, care s-a dovedit a fi un stareț capabil și un adevărat ctitor. Printre îmbunătățirile și înnoirile aduse de el se numără minunatul foișor ridicat în stânga paraclisului — foișorul lui Dionisie. Ca sculptură și decorațiune în piatră, foișorul este o podoabă unică în toate mănăstirile românești. Războiul ruso-austro-turc din 1788 a transformat Principatele în câmp de luptă, iar Mănăstirea Hurezi a fost ocupată de oastea turcească. Biserica mănăstirii, bolnița și celelalte schituri au fost transformate în închisoare și grajd de cai, suferind grave distrugerii. În perioada 1791-1804, egumenul Hurezilor a fost Pahomie, care a încercat să readucă mănăstirea la strălucirea din trecut printr-o serie de restaurări importante. Sub oblăduirea lui s-a renovat biserica mănăstirii (s-au refăcut 8 ferestre, s-a acoperit și tencuit turla cea mare, al cărei plumb fusese luat de turci, s-a refăcut turla mică), s-au renovat, șindrilit și mobilat casele domnești și chiliile, s-a consolidat foișorul, s-a refăcut pictura din paraclis, s-a renovat bolnița și s-a reînălțat foișorul acesteia, s-a reintrodus apa în mănăstire, s-au refăcut mai multe case, cămări, foișoare și pivnițe, s-au ridicat un nou grajd și o nouă casă la poarta de la vale, s-a reparat zidul curții și s-au făcut garduri în jurul grădinilor de lângă mănăstire, s-a defrișat și drenat zona adiacentă mănăstirii, s-a reclădit bivolăria, s-au construit coșar pentru vite și casă cu cămară pentru vâcari și bivolari, s-au refăcut schiturile Sf. Ștefan, Sf. Apostoli și Sf. Ioan.

La sfârșitul secolului al XVIII-lea — începutul secolului al XIX-lea au avut loc însemnate reparații la biserică, la mănăstire și la acareturile de pe moșii. Acestea au fost realizate sub oblăduirea arhimandritului Ghermano și cu ajutorul bogatului boier Grigorie Brâncoveanu, strănepotul și ultimul urmaș al marelui ctitor. La mijlocul secolului al XIX-lea, la mănăstirea Hurezi s-au făcut alte lucrări de reparație și construcție: s-a înălțat clopotnița, s-au construit foișoare noi, s-a zidit în apropierea mănăstirii o clădire în care a funcționat timp de 26 de ani spitalul județean și s-au ridicat acareturi. În timpul ultimului egumen al mănăstirii, Ioanichie Arhimandritul, s-a construit foișorul de la actuala stăreție, ca urmare a necesității transformării fostelor case domnești în arhondărie (nr: clădire sau aripă a unei clădiri dintr-o mănăstire ortodoxă rezervată oaspeților). Din păcate, această lucrare simplă și foarte puțin trainică a alterat cu desăvârșire vechea construcție, blocând o bună parte din frumoasele arcade ale vechilor galerii din incinta mănăstirii. În anul 1863 a avut loc secularizarea averilor mănăstirești, în urma căreia călugăria de la Mănăstirea Hurezi s-au mutat la Bistrița, iar aici au fost aduse călugărițe din trei mănăstiri: Sărăcinești, Surpatele și

Mamul. În anul 1872, cu ocazia unor restaurări, au fost înființate în aripa de sud-vest a incintei principale și câteva corpuri de chilii triplu etajate.

În anii 1907 și 1908 au fost executate mai multe lucrări de restaurare a mănăstirii sub bagheta arhitectului Ghika-Budești: clopotnița s-a restaurat în întregime, s-au schimbat 20 coloane de piatră și s-au refăcut tencuieli la clădirea dinspre nord și o parte din clădirea dinspre vest, s-au restaurat casele domnești, foișoarele domnești (cel din dreapta a fost reconstruit complet), paraclisul, foișorul călugăresc din nord, clădirile cu cerdac dinspre nord, vest și sud, clădirea spitalului, chiliile. O intervenție amplă, cu spectaculoase restituiri ale chipului original al monumentului, a avut loc în intervalul 1957-1975. Lucrările au fost realizate după proiectul arhitectului Ștefan Balș.

Ca toate mănăstirile domnești, Hurezi era și cetate, având ziduri de jur împrejur și un turn clopotniță înalt de peste 25 metri. Mănăstirea e închisă de un zid împrejmuitor ce formează un patrulater neregulat, înalt de 2,5-3 m și lat de 1,3-1,5 m, construit din cărămidă alternând cu piatră și lucrat în mod aparent. Zidul cuprinde înăuntrul său patru incinte: incinta mănăstirii propriu-zise, incinta dependențelor ei, incinta bolniței și a cimitirului și incinta grădinii. Cu toate acestea, se poate considera și că, în prezent, mănăstirea Hurezi prezintă două incinte: incinta, care cuprinde atât mănăstirea, cât și schiturile acesteia (delimitată de ziduri din cărămidă, nu foarte înalte), și incinta a II-a (fortificată și deosebit de înaltă, având clădiri pe trei laterale, iar spre răsărit un zid înalt).

La început, intrarea în mănăstire a fost amplasată în centrul aripii vestice a incintei I, acolo unde se află paraclisul, dar mai târziu, înainte de 1750, a fost închisă și transformată în refectoriu, accesul fiind permis prin coridorul boltit de sub tumul-clopotniță din aripa sudică.

Incinta I a Mănăstirii Hurezi formează un patrulater în jurul bisericii, pe ale cărui laturi se ridică pe toate părțile clădiri, în afara laturii dintre răsărit, care e despărțită de incinta bolniței și a cimitirului numai printr-un zid înalt de peste 5,5 metri și acoperit cu olane. Incinta cuprinde pe latura de sud palatul domnesc, stăreția, biblioteca, clopotnița, pe latura de vest foișorul lui Dionisie, trapeza cu paraclisul și în continuare chilii dispuse pe două niveluri; latura nord este ocupată numai de chilii și camere gospodărești, cu un foișor sprijinit pe coloane sculptate; latura de est se închide printr-un zid înalt, străpuns de un rând de metereze. Alipit de zidul dinspre nord se află o cișmea cu baldachin sprijinit în față pe 2 coloane tronconice cu capitele sculptate. În exterior, clădirile incintei se termină prin ziduri înalte, întărite din loc în loc prin contraforturi. Zidul nordic se continuă spre vest și est pe o

lungime considerabilă. Clădirea de pe latura sudică se împarte în 2 jumătăți. Cea dinspre est se compune din 2 săli mari cu tinzi la mijloc și câteva dependințe de serviciu în jur. De-a lungul vremii, sălile s-au împărțit prin ziduri în mai multe camere, destinate azi locuințelor oaspeților, alcătuiuă odinioară casele domnești ale ctitorului. Ele comunică cu incinta prin 2 foișoare deschise, de formă pătrată, cu arcade sprijinite pe coloane și cu scări de piatră. A doua jumătate a clădirii, cea dinspre vest, dispusă pe parter și etaj, cuprinde în mijloc clopotnița mănăstirii și se compune din chilii cu deschidere spre interiorul curții, în galerii cu arcade sprijinite pe coloane de piatră. Aceste galerii comunică cu incinta prin cel de-al doilea foișor de la casele domnești. La mijlocul chiliilor se ridică clopotnița mănăstirii, dispusă pe 3 niveluri. La parter, sub o boltă sferică, se află intrarea cea mare a mănăstirii, care conduce în incintă și care se închide cu 2 porți mari. Clădirea de pe latura vestică, dispusă pe 2 niveluri (parter și etaj), cuprinde în mijloc paraclisul mănăstirii, se compune din chilii care dau către interiorul curții, la fel ca cele din clădirea de pe latura sudică.

În față se află un frumos pridvor cu arcade sprijinite pe coloane de piatră cu baze și capiteluri împodobite. Sub paraclis, în dreptul etajului 1, se află o încăpere boltită, care comunică pe de-o parte cu interiorul, printr-o deschidere tainică, pe de altă parte cu exteriorul, spre vest. Sub această încăpere, la parter, se află trapeza mănăstirii, acoperită cu o boltă sferică. Trapeza e frumos decorată și zugrăvită în frescă. În spate se văd portretele murale ale ctitorilor Constantin Brâncoveanu și Maria Doamna. Cei doi pereți din față și spate ai trapezei ar fi fost odinioară deschiși în formă de arc, ca pentru o mare poartă. La început aici se lăsase trecere din curtea mănăstirii la grădina ce se întindea în afara ei. Cele două ziduri au fost astupate de arhimandritul Ioan, primul egumen al mănăstirii. Corpul paraclisului e construit în același felca și biserica cea mare, cu o singură turlă împodibită cu arcaturi. Acoperișul poartă în vârf o cruce foarte bogată cu tasuri aurite și legată cu lanțuri. Clădirea de pe latura nordică, dispusă pe 2 niveluri, se compune exclusiv din chilii deschise spre curtea interioară. Incinta dependențelor mănăstirii e situată la sudul celei dintâi și e mult mai mare, incluzând câteva clădiri fără însemnătate arhitectonică. Intrarea se deschide pe sub o asemenea clădire amenajată în formă de turn în dreptul clopotniței și e legată de aceasta printr-o șosea în pantă. Incinta bolniței și a cimitirului e situată la răsăritul celor descrise mai sus și e despărțită de ele printr-un zid înalt de peste 5,5 metri. În interiorul acestei incinte se află cimitirul, biserica, bolnița, azi în ruină, și un foișor. Incinta grădinii e situată la vest față de incintele bisericii și dependențelor. În această incintă se află o

construcție mare, pe trei niveluri, ridicată pe vremea lui Barbu Dimitrie Știrbei ca reședință domnească de vară, care a servit ulterior ca local spitalului județean.

Biserica mare a Mănăstirii Hurezi

Biserica cea mare a Mănăstirii Hurezi, închinată Sfinților Împărați Constantin și Elena, are o lungime de 32 de metri și o înălțime de 14 metri, fiind zidită în formă de cruce și împărțită în pridvor, pronaos, naos și Altar. La intrarea din față, pe axul longitudinal al bisericii, s-a construit mai târziu un al doilea pridvor, mai mic, pătrat, boltit și sprijinit pe 2 stâlpi mai lungi.

Pridvorul se sprijină pe 10 coloane de piatră, scurte, cu capiteluri corintice inspirate din stilul Renașterii. Stâlpii se unesc în arcade, fiind legați între ei prin coarde de lemn. Peste arcade se află o boltă compusă din 3 calote sferice. Chenarele ușilor și ferestrelor sunt artistic sculptate în piatră, cu ornamentație și stil deosebite. Ușa bisericii, de marmură albă, e încadrată, ca și pisania ce se găsește deasupra, cu un chenar frumos săpat, care înfățișează o ramură de acantus cu flori. O cornișă sculptată împodobește ușa sus, iar jos, sub pisanie, partea superioară a intrării e terminată în formă de acoladă joasă, având la colțuri două rotocoale mari, în care s-a sculptat: în cel din dreapta vulturul cu 2 capete — stema Cantacuzinilor, în cel din stânga acvila cu crucea în plisc — stema Țării Românești. Pronaosul are formă dreptunghiulară și e mai larg decât naosul. În mijlocul lui, pe zidul ce-l desparte de naos și pe 2 stâlpi octogonali decorați cu flori orientale, se ridică turla mică (octogonală) a bisericii. În pronaos se găsesc mai multe morminte, printre care al doamnei Ancuța Brâncoveanu, al lui Ioan Arhimandritul, al Mariei, fiica lui Diicul Bengescu și soția lui Ion Băleanu, și al lui Ioan Măldărescu. Naosul impresionează prin proporția lui măreață și înaltă, cu tâmpla bogat împodobită și poleită. Deasupra lui se ridică turla cu 12 laturi, sprijinită în interior pe arce și masive de zidărie. Întregul interior al bisericii e acoperit de sus până jos cu o bogată zugrăveală realizată în tehnica bizantină a frescei în toată vitalitatea sa. Pictura interioară (a pronaosului) dezvăluie un extraordinar registru inferior dedicat în întregime imaginilor votive: Constantin Brâncoveanu cu soția și cei unsprezece copii și domnitorii valahi din vremurile mai vechi, Basarabii și Cantacuzinii. Peretele dinspre răsărit al pronaosului exterior este în întregime decorat cu o magnifică frescă a „Judecății de Apoi”.

La interiorul bisericii se mai remarcă și iconostasul din lemn de tei sculptat, suflat cu aur, o piesă extrem de valoroasă datorită faptului că s-au păstrat icoanele originale, scaunul

domnesc sculptat tot în lemn, purtând stema Cantacuzinilor, strănile și un bogat policandru, toate din vremea ctitorului. Decorația exterioară a bisericii Mănăstirii Hurezi se remarcă prin chenare suprapuse, despărțite de un brâu bogat, și ferestre împodobite cu motivul funiei împletite.

Biserica Urșani, monument de arhitectură de categoria A, inclus pe Lista Monumentelor Istorice, actualizată (Ordinul nr. 2361 /2010); este unică prin figurile de țărani pictate pe pereții interiori ai bisericii.

Biserica cu hramul „Intrarea în Biserică a Maicii Domnului” și „Sfântul Ioan Botezătorul”, în pronaosul căreia se odihnesc rămășițele pământești ale lui I. G. Duca, a fost construită din inițiativa vistiernicului Ion Popescu Urșanu, vătaf de plai la Horezu, ajutat financiar de frunțașii satului Urșani, în anul 1800. Vătaful Ioan Urșanu este ctitor și la bisericuța din Vioarești și cea de la Cociobi-Slătioara. După cum arată și pisania, biserica a fost ridicată în zilele domnitorului Constantin Moruzi, cu blagoslovenia Prea Sfințitului Nectarie, Episcopul Râmnicului. La construirea edificiului și-au adus contribuția numeroși locuitori ai satului, reprezentați în amplul tablou ctitoricesc pictat pe pereții de vest, sud și nord ai pronaosului cu textele explicative aferente. Tabloul votiv cu 40 de personaje poartă următoarea însemnare: „Aceste ce se numesc prisoase au ajutorat cine cu ce au putul, mai mult cu alergătura”.

Zugravii de la Urșani sunt Preda zugravul din Gorj, Milcu zugravul, Gheorghe ucenicul și Dinu zugrav din Dolj, pictura fiind realizată în perioada 1805-1806. Despre ctitoria țărănilor de la Urșani, academicianul Răzvan Theodorescu spunea: „Urșani — acest templu al libertății țărănești, al mândriei țărănești. Am spus întotdeauna străinilor — străinilor din specialitatea mea— care vor să înțeleagă ce este România și cum a devenit România modernă: Duceți-vă la Urșani! Intrați în acel pronaos în care 40 de Ioni, Vasili, Grigore, Patru și alții, arătați numai cuprenumele, au luat locul voievozilor, care te-nconjoară, te-nvăluiesc parcă”.

Biserica Covrești (sat Olari, parte integrantă oraș Horezu) cu hramul „Sf. Vasile”, ctitorită în anul 1826 de către Stanciu Covrea, monument de arhitectură, inclus în Lista Monumentelor Istorice (Ordinul nr. 2361/2010).

De la distanță, biserica Covrești seamănă cu o casă veche din „satele de odinioară”. Este văruiată și pe ici pe colo, pe lângă temelie, răsare câte un fir de iarbă răzleață. În fața bisericii este un mic cimitir. Ceea ce atrage la această biserică este pictura exterioară, mai

precis scena din dreptul ușii de acces în pridvorul bisericii. Este un tablou votiv înfățișând doi țigani ursari și un urs dresat dansând. Tabloul acesta votiv este cunoscut sub numele „Jocul ursului” și este o ciudățenie deoarece pe peretele bisericilor se găsesc, de obicei, picturi religioase. Bătrânii locului spun că pe vremuri, prin sat au trecut niște țigani căldărari veniți din Gorj care plimbau un urs și cântau și dansau. Aceștia au văzut biserica satului neacoperită și au aflat că sătenii nu aveau bani pentru acoperiș. Țiganii au donat sătenilor toți banii adunați de ei în anul acela, din plimbările și cântările lor. S-a făcut un acoperiș din cupru, care, în 1998, a fost transferat, acoperind altă biserică. Biserica Covrești a fost învelită cu tablă galvanizată, care s-a distrus.

De jur-împrejurul bisericii apar reprezentări toți sfinții din calendar și voievozii. În semn de recunoștință pentru gestul făcut de țiganii ursari, sătenii au pictat acest tablou votiv, care îi reprezintă pe țigani dansând și cântând cu ursul. Scena din tabloul votiv pare aieva, personajul din mijloc, ursul, fiind nefericit și suferind. Cei doi tineri țigani ursari sunt îmbrăcați în straie populare. Din ținut lor nu lipsesc opincile cu șireturi petrecute până la genunchi, chimirele de la brâu și căciulile înalte. Aceștia poartă mustață și au sprâncene stufoase, iar culoarea pielilor este înadins mai închisă. Au bici și tobă și îl stârnesc pe urs să danseze. Imaginea este dinamică și îi lipsesc doar sunetele făcute de grup. Pare că până și desaga tânărului țigan saltă pe ritmul muzicii. Ursul are o poziție care sugerează mișcarea. Jocul ursarilor are o simbolică aparte. Acesta celebrează dansul, bucuria și puterea omului de a împlânzi animalele sălbatice.

O altă scenă dinamică se află deasupra tabloului cu jocul ursarilor. În acest tablou șapte femei saltă vesele într-o horă, în compania a trei lăutari subțirei la fel de prinși în joc. Imaginea, însă, este în stare de degradare, o bună parte din aceasta fiind ștearsă complet. Starea de degradare este vizibilă pe corpul bisericii și în cimitir. Mica bisericuță așteaptă cuminte salvarea ei și a picturilor ei de o inestimabilă valoare. Biserica Covrești este o pagină din viața satului Olari, o pagină din istoria locului și de ce nu, din istoria noastră.

Biserica „Bălănești” (sat ce aparține de orașul Horezu), cu hramul „Toți Sfinții”, este considerată ca fiind cea mai veche biserică din zona Horezu. A fost construită pe vremea lui Matei Basarab de către Mitropolitul Țării Românești, Ștefan și pictată în 1658 când este sfințită de către ctitor, pe vremea domnitorului Mihnea al III-lea. Este renumită pentru pictura unicat în Europa, ce reprezintă „Femeia cu coasa”.

Obiectivul aflat pe lista monumentelor istorice, biserica este ctitoria marelui cărturar, mitropolitul Ștefan, originar din această localitate vâlceană. Mitropolitul Ștefan, care a fost

„copist” în mănăstirea Bistrița, călugărit la Tismana, hirotonit ieromonah, apoi ales egumen și mitropolit al Țării Românești, în două rânduri (mai 1648 - iulie 1653) și (1655 - 1668), este cel care ridică și Schitul Grămești din satul Pietreni - Costești (Vâlcea), o altă capodoperă arhitectonică de patrimoniu cultural național. Personalitate culturală de mare valoare, înaltul ierarh vâlcean a tipărit în vremea păstoriei sale „Îndreptarea legii“, „Pogribania preoților mireniși a diaconilor“, „Mistirio” sau „Sacrament“, „Târnosniai“, „Triod” și un „Liturgier” slavo - greco - roman, cu miniaturi, în manuscris. A adormit întru Domnul la 25 aprilie 1668, fiind îngropat în catedrala din Târgoviște. În satul Bălănești se află biserica parohială cu hramul Toți Sfinții, considerată cea mai veche din localitate. Deoarece lipsește pisania originală, data exactă a sfințirii bisericii nu este cunoscută cu certitudine. După tradiția locală, construcția ar fi fost începută în 1642 de Ștefan, viitorul mitropolitul al Țării Românești, când a devenit egumen la mănăstirea Tismana. Virgil Drăghiceanu încadrează construirea bisericii între anii 1658 - 1659, dar spune că s-a ridicat cu „16 ani înainte de ridicarea Grămeștilor” (corect 6 ani). Donat o încadrează tot în această perioadă, a domniei lui Mihnea al III - lea (martie 1658 - noiembrie 1659). Paul de Alep, care l-a însoțit pe patriarhul Macarie al Antiohiei în călătoria sa în Țara Românească, ne lasă o informație interesantă despre ctitoria lui Ștefan, pe care o vizitează la 9 iulie 1657, în timpul domniei lui Constantin Șerban: „[...] în drumul nostru am trecut printr-un sat numit Râmești, locul de naștere a lui Ștefan, mitropolitul „Țării Românești, care clădește aici o biserică de piatră“. Patriarhul Macarie și fiul său au oficiat o liturghie în biserica de lemn, alături de ctitoria mitropolitul Ștefan. De la Râmești, călătorii străini și-au continuat călătoria spre Mănăstirea Polovragi, Crasna și apoi Tismana. De aici deducem că la această dată ctitoria Înalt Preasfințitului Ștefan era în construcție, dar că pictura și sfințirea s-a făcut la 8 noiembrie 1658, așa cum spune și Popescu - Cilieni, după vizita arhierilor sirieni, în primul an de domniea lui Mihnea al III - lea (Mihail Radu). Între timp, când anume nu se știe, foarte probabil în timpul domniilor fanariote, biserica a fost părăsită și lăsată ruinării, când cresc mesteceni în ea, iar la anul 1859, i s-au făcut reparații capitale. Este repictată și i se face tâmpla din zid de către boierii Stănică Bălănescu, Niță Prodescu și alții, cum se arată în pisania de deasupra ușilor împărătești de la altar: „Această Sfântă și Dumnezeiască biserică cu hramul Duminica Tuturor Sfinților s-au fondat în zilele Domnului Matei Basarab, cu stăruința arhiereului Ștefan și făcându-se pictura a doua oară, din nou cu cheltuiala domnilor boieri Stănică Bălănescu, Boier Niță Prodescu, Ipitropul satului, Niță Covrea din Tg. Horezu și obștea

satului în anul 1859. Iar în anul 1931 s-au reparat această Sf. Biserică cu ajutorul tuturor enoriașilor”. Pisania de la altar cuprinde următorul text: „Cu ajutorul lui Dumnezeu și al tuturor sfinților s-au zidit această tâmplă precum se vede și s-au zugrăvit cu cheltuiala și stăruința de dumnealor boieri: Stănică Bălănescu, Boier Niță Prodescu, Epitropul Cășii Răposatului Niță Covrea ot Târgul Horezului, fiindcă așa au lăsat la moarte să se facă. Această Sf. Biserică s-a isprăvit la anul 1859 iunie 5. Marin Zugravul, Niță Calfă”. Biserica are un plan trilobat, cu abside poligonale și cu turlă pătrată deasupra pronaosului, stil arhitectonic specific bisericilor oltene. Este o construcție monumentală cu ziduri groase, făcute din piatră de sigă, cărămidă și var cald, așezată fiind pe război de stejar ce se află la adâncime, fapt care îi dă stabilitate. Zidită în formă de cruce greacă, ea are absidele pentagonale și altarul heptagonal; naosul este despartit de pronaos printr-un perete străbătut de o ușă cu două ferestre laterale; boltirile făcute prin calote sprijinite pe pandantivi, pe semicalotele absidei. Cele două încăperi sunt acoperite cu câte o calotă sferică ce se sprijină pe masiva zidărie. Se caracterizează prin clara compoziție arhitectonică și, deopotrivă, prin abundența decorativă constant din reliefuri cu profiluri arhitectonice și vrejuri vegetale stucate, poleite și parțial policromate, specifice epocii lui Matei Basarab, ca și cele de la Clocociov, paraclisul bolniței de la Bistrița sau Schitul Crasna - Gorj. În exterior, un brâu încinge lăcașul în zona mediană. Dacă registrul inferior este neted, nedecorat, cel aflat deasupra brâului are o suită de arcaturi subliniate de ciubuce. Răsuflători de mic diametru străpung fațadele din dreptul pronaosului și altarului. În urmă cu un deceniu, biserica a primit pe fațada de vest adaosul unei construcții adăpost din lemn, folosită de credincioși la sărbătorile hramului, după ce la 1859, vechea tâmplă din lemn, unde sunt reprezentați în pictură mitropolitul Ștefan și Mihnea al III - lea voievod, a fost fixată pe un suport de zidărie. A mai fost reparată de enoriași în anul 1931, când a fost legată în fier și a fost înzestrată cu un splendid jeț arhieresc, un frumos iconostas și admirabile strane pentru cântăreți și credincioși, toate sculptate în lemn de stejar masiv, de sculptorul Ion Dumitrescu din Horezu. Din mobilierul inițial se păstrează icoana de lemn a hramului datată la 1658 – 1659 domnului Serban Cantacuzino, de mitropolitul Teodosie. Deosebit de interesantă este catapeteasma bisericii care prezintă influențe baroce. La poalele crucifixului, într-un medalion este reprezentat mitropolitul Ștefan îmbrăcat în veșmântul de ceremonie, cu mitra pe cap și textul „Ștefan mitropolit”, în stânga lui se află domnitorul Mihnea al III - lea, cu textul „lo Mihail Voivod” amândoi în poziția de rugăciune, cu privirile spre Maica Domnului cu Pruncul. După unele opinii, catapeteasma

de la Bălănești s-ar fi inspirat după cea de la biserica Sf. Dumitru a Mănăstirii Cașin în care sunt reprezentați în aceeași poziție, mitropolitul Ștefan și voievodul Matei Basarab. Pictura originală de secol al XVI — lea a fost descoperită în anul 2004, odată cu refacerea tencuielii exterioare. Ceea ce o deosebește de toate celelalte biserici din zonă este reprezentarea morții de pe peretele de sud, dinspre cimitir, și nu într-o manieră stilizată, încărcată de simboluri sau sugestii care de care mai interpretabile, ci umanizată până în cele mai mici amănunte. Moartea, așa cum e ea pictată pe biserița de la Bălănești este întruchipată, dacă putem spune așa, după chipul și asemănarea unei femei subțiri ca un fir de iarbă, cu o figură schimonosită, vorbind despre durere, chinuri și remușcări, ducând în spate coasa, iar de jur împrejur având împrăștiate tot felul de unelte, de la drugi de fier, cuie, ciocane până la furci și sape, toate unelte aducătoare de bunăstare, de viață deci, dar și de moarte. Acest simbol pictat are menirea să le amintească oamenilor că sunt muritori și că, în consecință, întreruperea trecerii prin viață poate interveni oricând și din orice, de aici și acele unelte, specifice universului rural, care pot pune punct oricând vieții. În pronaos este un mormânt despre care se spune că ar fi fost pregătit să adăpostească rămășițele pământești ale arhiereului Ștefan. Textul de pe piatra tombală s-a șters.

În curtea bisericii, pe partea de nord, se află o cruce de piatră (peste 20 m înălțime) din anul 1787, având următorul text cu alfabet chirilic: „Cu vriaria Tatălui și cu a Fiului și cu a Duhului Sfântu, aminu. În hramu mai marilor Voivozi Mihailu și Gavrilu și Sfinții Impărați Costandinu și Elena, pomenește, Doamne: Costandinu, Stana, Stanciu, Mariia, Stanca, Mihăilu, Stanciu, Măriia, Nicola, Badia, Mihăilă, Opria. Mariia, Dumitra, Anghelu, Ilinca, Floria, Floria, Dumitru, Dobra. Costandinu, Ionu, Barbu, Ancuța, Costandinu, Pătru, Eva, Dumitra, Ioana. Danilu mona[hu], Gheorghe, Stana, Pătru, Stana, Badia [...]. Pe laturadin stânga este scris: „Radu, Mihăilă, Nedialia, Ion, Nicolae, Filipu; 7296 [1787] noiembrie 3. Gheorghe cruceri”.

Biserica „Dumineca Tuturor Sfinților”

La nord de centrul orașului Horezu pe cursul apei Luncăveciorul dar mai la sud de satul Urșani, se află satul Bârzoteni, veche așezare de moșneni pomenit în documentul lui Radu Mihnea din 20 noiembrie 1611 și despre care alte documente mai vechi spun că acolo a fost moșia lui Popa Stepcea, pe care Mihai Viteazu i-a luat-o dându-i în schimb satul Romani. Locuitorii acestui sat, moșneni de la început și până în prezent s-au ocupat și se ocupă cu creșterea vitelor și pomicultura. Din documente se poate vedea că în acest sat la

răsărit, cam la jumătatea distanței dintre el și satul Olari, a fost construită prima biserică, în formă de corabie, cu hramul Sfinții Îngeri de către boierii Simion și Radu Grecu Oțeșeanu, probabil din Oțeșani, la anul 1821, dar care a fost zugrăvită mult mai târziu de către urmașii lor în zilelele domnitorului Alexandru Ioan Cuza și sfințită și dată cultului de către episcopul Calinic al Râmnicului la 30 mai 1861. Cum terenul unde este construită biserica este slab, vremea a făcut să fie amenințată cu degradarea, lucru ce a determinat pe enoriași să-i facă reparații, să o lege în fier și să o acopere cu tablă în anul 1965-1966. În momentul de față se prezintă bine, este deschisă cultului și deservește 90 de familii din satul Bârzoteni. Redăm mai jos pisană bisericii, scrisă deasupra ușilor la intrare: „Cu ajutorul lui Dumnezeu și al Sfinților Voievozi s-au zidit din temelie de nou această Sf. Biserică, în zilelele preînălțatului nostru domn Grigore Ghica - voievod, cu blagoslovenia prea Sfinției Sale părintele nostru Kir Neofit, de dumnealor și anume; Simion Sin Mihai Vameșu, Ion Nicolae, Ciontea Vameșu, Radu Grecu și Matei Brat ot Oțeșeanu, Constantin Anițescu, Mihăilă Sin Nicolae Covrea la leatul 1821, s-au zidit, iar acum s-au învrednici! fii dumnealor și s-au înfrumusețat cu zugrăvitul însă și cu ziditul turlei, precum se vede în zilele prea înălțatului nostru domn Alex. I. Cuza, cu blagoslovenia Prea Sfinției sale părintelui nostru al Râmnicului Calinic; Ion și Nicolae Ciontea Brat; Popa Stanciu, fiul lui Simion și Mihai, Niță Prodescu, ipitropul casei lu Niță Covrea, cu zece galbeni ce au dat prin popa Stanciu Dumitru sin Radu Cocăzanu, Măldărescu, Constantin sin Ion sin Gheorghe Găvan, Gheorghe Ciontea și Simion Brat. Tot prin stăruința lui Nicolae Ciontea, s-au isprăvitcu zugrăvit dinceput până în sfârșit. S-au isprăvit la anul 1861 mai. Marin zugravu, Florea zugravu, Ghiță calfă”.

Biserica Horezu este așezată în centrul orașului și are hramul „Intrarea Maicii Domnului în Biserică” și reprezintă o urmă a tradiției orașului-târg din nordul Olteniei. A fost construită între anii 1800-1804 de către Ioan Ursanu, vătaful de plai din acel timp și este monument istoric.

Biserica „Intrarea în Biserică a Maicii Domnului” și „Sfântul Ioan Botezătorul” din Horezu, mai cunoscută ca Biserica din Târg, este un monument de arhitectură de la începutul secolului al XIX-lea Cod LMI: VL-II-m-B-09786. Biserica a fost construită între 1800-1804 (după alte surse, la 21 noiembrie 1802, după altele între 1800-1807), fiind ctitorită de către vel vistiernicul Ion Urșanu, vătaf de plai în zona Horezu, Constantin Covrea și jupâneasa Stan(c)a. Pictura murală, ce se păstrează și astăzi, atât la interior, cât și la exterior, a fost realizată în 1807 de zugravii Dinu și Manole din Craiova calfe fiind Stanciu din Craiova, Dumitrașco și Dumitru, iar ucenici, Ion, Preda din Cioroi și Ionică din Craiova. În 1840,

Biserica din Târg avea o zestre ce consta în vase de cositor, o cruce de argint, o pereche paftale de argint, cinci perechi odăjdii (cf DEX: veșminte purtate de preoți în timpul oficierei slujbei religioase sau în împrejurări solemne), două cădelnițe de alamă, zece candelile de cositor. În 1946, odată cu darea în folosință a unei noi biserici în Horezu, cuhramul „Nașterea Maicii Domnului”, vechea Biserică din Târg a fost dată uitării și lăsată în paragină. Aici se mai slujea doar o dată pe an, la 21 noiembrie, în ziua hramului „Intrarea în Biserică a Maicii Domnului”, al doilea hram nemaifiind sărbătorit. În 1992, Biserica din Târga redevenit biserică parohială, în acea perioadă având loc lucrări de reparare a acoperișului și restaurare a picturii (1995-1996). Vel vistiernicul Ion Urșanu (Ion Popescu Urșanu sau Ioan Popescu, zis Urșanu) a fost unul dintre cei mai cunoscuți vătafi de plai (cf DEX: șef al plăieșilor care păzeau un plai sau o trecătoare) din zona Horezu, în special datorită faptului că a ctitorit multe biserici în zonă (în Slătioara, la Vioarești și Cociobi, în Urșani-Horezu, în Recea). Constantin Covrea aparținea unei familii de boiernași, ulterior ajunși țărani de rând. Biserica de zid „Intrarea în Biserică a Maicii Domnului” și „Sfântul Ioan Botezătorul” este împărțită în pridvor (cu arcade sprijinite pe 4 coloane de piatră), pronaos, naos și altar, fiind pictată atât la interior, cât și la exterior. Pictura exterioară se află într-o stare avansată de deteriorare. Pisania originală a bisericii, scrisă în piatră în alfabet chirilic, s-a păstrat până în ziua de astăzi. Tot din lucrarea lui T. G. Bulat redămcâteva inscripții de pe ușile de la intrare și de pe pictura interioară. Ușile de la intrare sunt artistic lucrate în lemn, cu însemnarea „Matei Ungureanu 1807” și vultur cu crucea în cioc. Pe cea din stânga cum privești: „Ion(u) Vataf Costa(n) din Co(vrea)”. În interiorul bisericii, ladreapta intrării, sunt zugrăviți Jupân Costandin Kovrea, și lângă el „Jupan Stana”. La stânga: „Ioan vel vstr. vataful plaiului Hurezului”; lângă el „maica sa Nedelea”. Pe peretele de sud: „Jup. Stanciu san ego Jupa Maria, Jupan Ioan San Zanfir Măldărescu, Jupana Stanca”. Peicoane apar inscripțiile „Marin zugravu 1858”, „anul 1858 Martie 20”, „Această iconă e zugrăvită de domnu lancu Dumitriu, hot Târgu Hurezu la anul 1858 Mai 31 Marin zugravu”, „1850 Octombrie 7 Ioan zograf Coltescu”. Pe o cruce lucrată admirabil în filigram: „Ioanike Arhimandrit anu 1848”. La intrare, înăuntru „Întărește Doamne Biserica ... zugrăvi fiind Manolea i Dinu ot Craiova calafe fiind Stanciu ot Craiova, Dumitrașco i Dumitru leat 1807”. În curtea bisericii se află o cruce de piatră din 1807, înscrisă la rândul ei pe Lista Monumentelor Istorice cu codul VL-IV-m-B-10032.2.

Biserica Ceaușu cu hramul „Sfinții Arhangheli Mihail și Gavril” a fost construită între anii 1821-1861. Ctitorii sunt boier Simion și Radu Grecu Otășeanu. Biserica este situată în cartierul Bârzoteni, str. 9 Mai 1877, nr. 20, Horezu.

Biserica Horezu cu hramul „Nașterea Maicii Domnului” a fost construită în 1946 de preotul Mateescu Brutus împreună cu locuitorii.

Biserica Tănăsești (sat ce aparține de orașul Horezu) cu hramul „Sfinții Împărați Constantin și Elena”, este cea mai nouă biserică din zonă și a fost construită între anii 1997-2000 de locuitorii satului Tănăsești, ajutați de fiul satului ing. Dutulescu Constantin, sponsorul principal al lucrărilor.

Mănăstirea Bistrița (9 km) cu hramul „Adormirea Maicii Domnului” este așezată la poalele munților Căpățâanii, la intrarea în defileul Bistriței. Ctitorită în secolul al XV-lea de către frații Craiovești și restaurată în 1683 de Constantin Brâncoveanu, deține moaștele Sf. Grigorie Decapolitul. Este distrusă de domnitorul Mihnea cel Rău, dar ctitorii săi o refac în 1519. Este avariata de cutremurul din 1838. Domnitorii Gheorghe Bibescu și apoi Barbu Știrbei construiesc aici un palat voievodal ca reședință de vară, iar în mijlocul curții înalță între 1846-1850 o biserică domnească tip catedrală. Pictura monumentală din interior poartă semnătura lui Gheorghe Tătărescu. Tot aici a fost un important centru tipografic, care în 1508 a tipărit „Jiturghierul lui Macarie”. La Mănăstirea Bistrița a existat o binecunoscută școală de grămătică, copiști și miniaturisti, iar cronicarul Mihail Moxa va scrie prima istorie universală intitulată „Da-începutul lumii deîntâi până la 1489”. Istoricul Grigore Tocilescu cercetează aici și depune la arhivele statului din București 120 manuscrise slavone, grecești și românești, precum și 267 cărți slavone, grecești, slavo-română și românești. În timpul războiului de independență (1677-1878), mănăstirea a servit ca spital pentru prizonierii turci și pentru răniții români, iar apoi corpul de clădiri a fost destinat unei școli de ofițeri și subofițeri unde se vor forma printre alții generalii Dragalina, David Praporgescu, Eremia Grigorescu, eminenți conducători de oști în primul război mondial.

Mănăstirea Surpatele (20 km), cu hramul „Sf. Treime” a fost ctitorită de feciorii lui Popa Frâncu, la începutul secolului al XVI-lea. Aici găsim o frescă originală rămasă intactă până în ziua de azi. Se leagă de Mănăstirea dintr-un lemn prin intermediul unei cărări, printr-o livadă de pruni.

Mănăstirea dintr-un lemn (21 km), cu hramul „Nașterea Maicii Domnului” a fost ctitorită de Constantin Brâncoveanu în sec al XVIII-lea. Legenda spune că această biserică a fost construită dintr-un singur trunchi de stejar bătrân. În spatele Mănăstirii încă se mai află câțiva stejari seculari. Mănăstirea deține o icoană făcătoare de minuni a Maicii Domnului.

Mănăstirea Jgheburile (21 km), cu hramul „Nașterea Maicii Domnului” a fost ctitorită în secolul al XIV-lea de către Radu Negru și reconstruită în secolul XVII de către Matei Basarab. Răsare într-o vale adâncă și îngustă, mărginită de râpi înalte și repezi, împădurite și alunecoase. Izvorul de ape sulfuroase întâlnite aici este considerat ca fiind „Izvorul Tămăduirii”, motiv de pelerinaj în această zonă.

Mănăstirea Polovragi (25 km), cu hramul „Adormirea Maicii Domnului” este ctitorită în secolul al XVIII-lea de logofătul Danciu Pârâianu.

Mănăstirea Govora (27 km) este retrasă privirii și așezată între dealuri. Existența sa este socotită din secolul al XIV-lea - al XV-lea de pe vremea lui Vlad Dracul, complexul actual cuprinzând chiliile dinspre est, nord și vest, turnul clopotniței și biserica. În interiorul bisericii se află o prețioasă pictură executată de iscusiții meșteri ai epocii.

Schitul Pătrunsa (20 km) a fost construit de către episcopul Climent în secolul XVIII.

Conform legendei, mănăstirea a fost ridicată în amintirea evenimentului din 1685, când, în urma invaziei turcilor, printre cei care se retrăgeau în munți se afla și mama sa Paraschiva, care, la rădăcina unui paltin, i-a dat naștere ctitorului acestui schit. Pe o frumoasă potecă de munte, se poate ajunge la Schitul Pahomie din secolul XV și descoperit după 130 de ani de părintele Veniamin.

Centrul istoric al Orașului Horezu, un ansamblu de construcții cu o vechime este de peste un secol care au format centru „Târgului Horezu”, are valoare istorică și arhitecturală deosebită, fiind inclus în Lista Monumentelor Istorice (Ordinul nr. 2361 / 2010).

Ceramica de Horezu a fost inclusă în Patrimoniul cultural imaterial UNESCO, în anul 2012. Centrul de ceramică Olari - Strada Olari - este cel mai important centru de ceramică smălțuită din România; cromatica pieselor de ceramică este caracterizată de folosirea unui număr redus de culori (în principal brun - fondul vaselor, verde, albastru, alb și cărămiziu), dar care dau farmec compoziției, prin ornamentație și strălucirea acestora de sub stratul de smalt; la atelierele meșterilor olari se pot vizita colecțiile proprii ale acestora, se pot urmări

demonstrații pe renumita roată a olarului și în plus, există posibilitatea de a cumpăra variate obiecte de ceramică;

Centrul de ceramică Horezu - înființat și finanțat prin programul european IDEALIS, un atelier unde se confecționează ceramică populară tradițională și unde turiștii pot încerca să lucreze pe roată sau să picteze obiecte de ceramică;

Galeria de Artă Populară Contemporană de la Casa de cultură „Constantin Brâncoveanu” - o expoziție etnografică permanentă, cu accent olărit, un reper istoric al acestui meștesug, care prezintă, după aproape patru decenii de existență, câteva mii de exponate unicat, preponderent ceramică, din cele mai reprezentative centre de olărit din România; mai sunt prezentate obiecte de artă meșteșugărească — prelucrarea artistică a lemnului, costum popular oltenesc;

Atelierele de țesături și pictură la Mănăstirea Hurezi sunt mai puțin cunoscute decât Mănăstirea Hurezi, dar aici sunt executate manual prin vechi tehnici: țesături, covoare și picturi religioase de o mare valoare.

Complexul Muzeal Măldărești este situat la 3 km de Horezu și reunește culele Greceanu, Duca precum și Casa memorială I.Gh. Duca, care combină elementele arhitecturii românești cu elemente țărănești din zonă și particularități de fortificații și o biserică construită în anul 1792, înregistrată în patrimoniul cultural ca fiind monument istoric.

Turismul etnografic

Horezu este o zonă în care tradițiile au supraviețuit în ciuda ascensiunii globalizării față de identitatea națională/locală. Forme autentice și spectaculoase ale culturii românești continuă să se manifeste în aceste locuri la fel ca în urmă cu zeci de ani. **Din punct de vedere etnofolcloric, Horezu face parte din cele 7 arii etnofolclorice ale județului Vâlcea.** Împărțirea a fost realizată în anul 1974 de Centrul Județean al Creației Populare Vâlcea.

Evoluția culturii tradiționale în localitatea Horezu și în zona pe care o reprezintă cunoaște deopotrivă îmbinarea constantelor structurale care vin din istorie, dar și mutații determinate de manifestările care definesc un patrimoniu viu, dinamic, în care modelele tradiționale se actualizează în ipostaze concrete. Principalii piloni care definesc cultura tradițională sunt: arhitectura, arta lemnului, ceramica, țesăturile și portul popular, folclorul.

Arhitectura tradițională horezeană se încadrează în arhitectura specifică spațiului vâlcean, fără a evidenția elemente deosebite de originalitate. Aceasta cuprinde case țărănești, curți și conace boierești, edificii mănăstirești, iar ca element de particularizare amintim foișorul care permite intervenția originală a unor meșteri.

***Arta lemnului, în Horezu,** este bine reprezentată, satele Romanii de Sus și Urșani fiind recunoscute ca importante spații de creație artistică - tradițională în județul Vâlcea. Meșterii populari horezeni produc obiecte diverse, de la piese de mobilier la unelte de muncă, obiecte de uz casnic și gospodăresc și realizări care întregesc într-un mod original arhitectura tradițională locală, dacă luăm în analiză stâlpii de lemn cu frumoase modele sculptate, întâlniți la casele din zonă. Dintre acestea, atrag atenția în mod deosebit obiectele de mobilier frumos decorate cu sculpturi originale. Acest meșteșug tradițional s-a afirmat și un adevărat artist al genului, este vorba despre Jean Dumitrescu. Un obiect mobilier interesant, cu o puternică valoare tradițională, care face trimiteri la momente deosebite din viața cotidiană a satului românesc, este celebra ladă de zestre. Piesele de acest gen realizate de meșterii din Romanii de Sus se remarcă prin ornamentele diverse, geometrice și vegetale, care le sporesc atractivitatea.*

***Țesutul,** meșteșug apreciat drept necesitate a satului românesc în toate perioadele istorice, ajunge la noi dimensiuni în zona horezeană odată cu cîntoria brâncovenească de la Romani. Acest meșteșug evidențiază tot mai puternic valențe artistice. Celebrele scoarțe țesute la Horezu, cu motive vegetale, zoomorfe și antropomorfe, au atras atenția iubitorilor de frumos, de tradiție populară și specialiștilor în domeniu. Din secolul al XIX-lea, scoarțele înfrumusețază interioarele caselor țărănești.*

***Domeniul care identifică cel mai bine zona Horezu este cel al ceramicii.** Împreună cu Mănăstirea Horezu și cu locuitorii, ceramica formează cartea de vizită a localității. Faima de care se bucură ceramica de Horezu în primele decenii ale sec. al XXI-lea este o realitate ridicată la acest nivel de oamenii locului, de trecerea timpului și de conjunctura care a făcut-o din ce în ce mai cunoscută. Încă din sec. XVIII — XIX, satul Olari s-a impus ca centru ceramic important în Oltenia. Autorii unor lucrări de specialitate, ca de exemplu Corina Mihăescu, care îl citează pe Barbu Slătineanu, consideră ca olarii de la Horezu și-au dezvoltat activitatea fiind impulsionați de vasele aduse din orient de Constantin Brâncoveanu la reședința domnească de la Horezu. Ridicarea Mănăstirii Horezu a determinat dezvoltarea artei olăritului pentru a răspunde mai bine nevoilor curții și boierilor din împrejurimi.*

Se consideră că întregul stil brâncovenesc în care a fost construită mănăstirea i-a influențat pe olari. Pe măsura trecerii timpului, Horezu a devenit unul dintre cele mai importante centre de ceramică din România, faima lui depășind astăzi granițele țării.

Drumul pe care îl urmează prelucrarea lutului, de la meșteșug la artă, este complex și doar cei care sunt implicați cu adevărat în transformarea lui îi cunosc exact adevărata dimensiune. Lutul folosit de olarii din Horezu este luat din dealul Ulmetului și odată adus în curtea olarilor parcurge mai multe etape: dospirea, tăierea în bucăți mari sub formă de turte, călcarea, frământarea, malaxarea, formarea gogoloațelor (bulgărilor de pământ) în funcție de mărimea obiectelor care vor rezulta, prelucrarea la roata olarului și transformarea în obiectul dorit, zvântatul sau zbicitul, răzuitul, găuritul și iscălitul, decorarea, uscarea, arderea, smălțuirea.

Aspectul cromatic este un criteriu important în funcție de care ceramica de Horezu își definește personalitatea și unicitatea în contextul ceramicii smălțuite vâlcene. Culoarele cele mai des folosite sunt albul, brunul, verdele, roșu cărămiziu și uneori albastrul și galbenul. Valoarea cromaticii decorului este strâns legată de cromatica fondului.

*Ca o concluzie, putem enunța faptul că **patrimoniul cultural mobil și imobil din zona etnofolclorică Horezu reflectă o cultură populară puternică ce îmbină elementele caracteristice ale:***

*- **civilizației lutului** — **olăritul**, cu reprezentanți de marcă ai ceramicii românești, păstrători ai tradiției meșteșugului împins dincolo de granița dintre funcționalitate și artă,*

*- **civilizația lemnului** — cu cioplitori din tată-n fiu, care scot la iveală forme și motive tradiționale atât în arhitectura locală cât și în mobilierul casnic, ustensilele gospodărești, unelte tradiționale*

*- **civilizația pastorală** — crescătorii tradiționali de oi și vaci care continuă să-și ducă turmele pe pășunile alpine ale Munților Căpățâanii.*

Galeria de Artă Populară Contemporană Horezu, cu o suprafață de 370 mp, cu un amplasament accesibil și o amenajare constructivă adecvată constituie o adevărată oglindă a acestor elemente de patrimoniu.

Nu trebuie neglijate folclorul muzical și coregrafic care sunt „vedetele” evenimentelor și festivalurilor locale (Târgul Tradițional „Izvorul Tămăduirii” de la poalele Mănăstirii Hurezi, Festivalul lernii „Colindul Sfânt și Bun” și „Zilele orașului”), dar și șezătorilor sătești din perioada toamnă-iarnă și sunt prezente permanent în viața comunității din Horezu.

Meșteșuguri tradiționale

Orașul Horezu este un adevărat leagăn al culturii populare românești, unde, de-a lungul timpului, talentul, frumusețea spirituală și hărnicia localnicilor au dat naștere la numeroase obiceiuri, tradiții și meșteșuguri care dăinuie și astăzi. **Dintre cele mai cunoscute meșteșuguri care au adus faima acestui ținut se numără modelarea și decorarea vaselor din lut, țesăturile, broderiile, cusăturile, prelucrarea artistică a lemnului, etc.** Talentul și sensibilitatea țaranului român, ilustrate în costumul popular, în modelele din scoarțe, în ornamentele din lemn sau din ceramică, în aspectul cromatic, în armonia, echilibrul și înțelepciunea concepției despre viață, cosmos și divinitate, toate acestea, asimilate artei brâncovenești în ansamblu, contribuie la definirea unui stil exprimat și în arhitectură, pictură, sculptură în lemn și în piatră. De o luxuriantă bogăție, decorul floral și geometric, cu ecouri în ornamentica bizantină, se îmbogățește cu motive orientalo-musulmane și chiar persane, în difuzarea cărora ceramica și manuscrisele joacă un rol precumpănitor. Perioada brâncovenească stabilizează aceste motive, îmbogățindu-le cu elemente din arta populară sau cu stilizări directe ale naturii.

Privind o colecție de ceramică de Horezu, vom constata că există aproape toate motivele autohtone care apar și în dantelăria pietrei, în afară de acantul specific peisajului mediteranean: vrejul, leaaua, bujorul, zambila, vița de vie, știuletele de porumb. Când privește motivele avimorfe și zoomorfe, olarul le-a adaptat și pe acestea, «sculptând» în lut «realitatea» din ogradă sau din jurul său: cocoșul, pupăza, cucul, peștele, șarpele etc.

Dacă elementele și motivele decorative au, în general, valoare universală, putând fi atribuite oricărei arii etnografice, compozițiile, ca limbaj decorativ specific, definesc aria etnografică sau stilul etnic al anumitor creații.

Dintre motivele omamentale inspirate din realitate amintim: flori, frunze, copaci, animale, păsări, oameni. Acestea alcătuiesc, prin îmbinări uneori surprinzătoare, compoziții care narează anumite fapte sau întâmplări. Simetria impune ordine și echilibru între părți și constituie o structură omogenă și armonioasă.

Din punct de vedere cultural, caracterul acestei zone este unul istoric, monahal, orientat către activități de artizanat specific românesc, precum olăritul, țesăturile executate manual, pictura religioasă etc. Școala de pictură de la Horezu a polarizat la un moment dat toate forțele creatoare locale, dând naștere unui curent și unei comunități artistice în cadrul căreia s-a cristalizat stilul brâncovenesc.

Ceramica de Horezu - patrimoniu cultural imaterial UNESCO

Olăritul este o ocupație veche ce se practică încă din vremuri străvechi, mărturie stând frumoasele vase de ceramică din epoca neolitică, epocă în care pe teritoriul României s-a dezvoltat o civilizație remarcabilă. A afirma că, la Horezu, în județul Vâlcea, se produce una din cele mai interesante și mai rafinate ceramici românești, nu mai reprezintă de mult timp o noutate. Este un adevăr care, din fericire, a devenit în tot mai mare măsură valabil, nu doar pentru specialiștii și colecționarii din țară și chiar din afara hotarelor ei, ci și pentru un public, la rândul său tot mai divers, atât din punct de vedere geografic, cât și intelectual. Cine își imaginează că vasele de la Horezu sunt făcute cu ușurință, din pământ sau pastă argiloasă luate din curte și modelate la roată, rămâne cu mult în afara adevărului. Drumul este, în realitate, lung și anevoios. Olarii scot lutul din locuri speciale, îl aduc în gospodărie și îl frământă cumâinile, picioarele, sau cu un ciocan mare de lemn, amestecându-l cu apă. Pasta astfel obținută se curăță de impurități, se face bulgări și apoi se lucrează la roată. Roata reprezintă instrumentul de lucru esențial prin care bulgarele de pământ este transformat într-un mod miraculos și fascinant într-o formă - obiect, de către olarul care știe s-o desăvârșească prin numai câteva mișcări. Ea e formată din două discuri, unul mai mic sus și unul mai mare în partea de jos, acestea fiind unite printr-un ax vertical. Pe discul de sus se pune bulgărele de pământ, iar discul de jos este mișcat de olar, acesta imprimându-i cu piciorul o mișcare circulară destul de rapidă.

Emblema centrului de ceramică de la Horezu este cocoșul, simbolul reînvierii și al nemuririi sufletului. Pe vasele de ceramică de Horezu el este reprezentat înfățișat din profil, cu capul ridicat și cu ciocul deschis (poate cântând), cu coada înfioată, ceea ce reprezintă vigilență și mândrie. Aceasta este, pe scurt, povestea fascinantă a lutului de Horezu, poveste în care un bulgăre umil de pământ se rostogolește ca-n basme de câteva ori și se transformă într-un Făt-Frumos - vas însuflețit - care cunoaște elixirul tinereții fără bătrânețe.

Țesutul și portul popular

Domeniul țesăturilor este alcătuit dintr-un mare număr de piese, dar și de cunoștințe necesare celui care se îndeletnicește cu acest meșteșug. Acest meșteșug a fost și este practicat cu precădere de către femei. Ca materie primă pentru această îndeletnicire se folosește inul și cânepa, precum și lâna. Lâna, odată tunsă de pe oi este toarsă și apoi colorată, până se ajunge la firul bun pentru lucrul în război. Torsul părului de capră (mai

aspru decât cel de oaie) se face cu o roată specială. După ce materia primă este adunată, urmează prelucrarea acesteia: lâna este pusă în furcă și toarsă. Grosimea firului și gradul de răsucire este în funcție de destinație.

Cioplitul în lemn

Lemnul este considerat materie prima prin excelență, plin de căldură și personalitate, Preocuparea pentru prelucrarea lemnului își găsește multiple explicații, dar una dintre cele mai plauzibile constă în aceea că materialul se pretează la întrebuințări diverse, cu multă ușurință, iar decorarea propriu-zisă se realizează cu unelte simple (topor, bardă, daltă, briceag), care nu presupun tehnologii elaborate minuțios. Un alt argument îl poate constitui faptul că lemnul a fost prelucrat artistic de om înaintea lutului, constituind astfel materialul asupra căruia s-au imprimat primele însemne decorative. Tehnicile folosite pot fi crestarea, apoi incizia, pirogravarea, cojirea, încovoierea, cioplirea, încrustarea.

Pictura icoanelor pe sticlă

Pictura icoanelor pe sticlă este, împreună cu cea murală, o ramură importantă a picturii populare. Zugrăvirea icoanelor se făcea pe lemn, pânză, metal sau pe sticlă, în scopul împodobirii caselor țărănești. Se spune că icoana pe sticlă se lucrează după un model (izvod, izvor). De aici poate și motivul pentru care pe icoanele de sticlă nu se semnează în general, pentru că nu sunt originale. Pictura pe sticlă este o îndeletnicire destul de târzie, comparativ cu icoanele zugrăvite pe lemn și pânză. În casele țărănești, icoanele pe sticlă erau așezate alături de ștergare, cuiere cu blide, ulcioare etc., obiecte decorative ce se armonizau, dând interiorului o unitate compozițională.

Meșteșugul împletitului

Împletitul fibrelor vegetale, prezent în majoritatea zonelor țării, a atins, adesea, un înalt nivel artistic. În zonele unde materia primă există din abundență — papură, nuiete de alun sau de răchită, paie de grâu, de secară și de ovăz, foi sau pănuși de porumb — împletitul fibrelor vegetale devine meșteșug specializat.

După cum se poate constata, zona Horezu și împrejurimile acestuia reprezintă o zonă bogată în tradiții populare, meșteșuguri tradiționale și istorie, cu nenumărate obiective

turistice ce se pot vizita atât în Horezu, cât și în localitățile învecinate, astfel că se pot petrece câteva zile explorând locuri interesante dintr-un ținut deosebit.

Și despre Comuna Costești se poate spune că este bogată în monumente istorice. Frumusețea locurilor, liniștea și condițiile bune de adăpost pentru vremurile de restriște au atras privirile mai marilor zilei – domni, boieri și episcopi – care au clădit actualele monumente istorice cu caracter religios.

*Pe teritoriul comunei Costești se află o serie de **monumente istorice și naturale de o importanță deosebită privind cultura și civilizația românească**, precum:*

- ▲ *Peștera Sfântului Grigorie de la Bistrița (a Liliiecilor);*
- ▲ *Mănăstirea Bistrița;*
- ▲ *Mănăstirea Arnota;*
- ▲ *Biserica de Lemn din Gramesti-1664;*
- ▲ *Biserica Parohială Schitul Pietreni (Schitul de Subpiatră sau Schitul 44 de Izvoare);*
- ▲ *Biserica (schitul) Păpușa;*
- ▲ *Biserica (schitul) Peri;*
- ▲ *Biserica Ciorobești;*
- ▲ *Biserica veche din Costești (Grușetu);*
- ▲ *Crucea de Sudos;*
- ▲ *Necropola hallstattiană de la Bistrița;*
- ▲ *Necropola hallstattiană Ferigile;*
- ▲ *Secția de Artă „Gh.D.Anghel” Costești;*
- ▲ *Muzeul Trovanților (muzeu în aer liber);*
- ▲ *Casa Istocescu;*
- ▲ *Stabilimentul Băilor Costești;*
- ▲ *Podul Bibescu Vodă (rupt în inundațiile din 2014) și Crucile în piatră din Cheile Bistriței;*
- ▲ *Zona istorică rurală a satului Bistrița;*
- ▲ *Cheile Bistriței;*
- ▲ *Cheile râului Costești;*
- ▲ *Biserica parohiala Săcățuri;*
- ▲ *Biserica parohiala Costești;*
- ▲ *Parcul Național Buila-Vânturarița.*

De menționat faptul că „Muzeul Trovanților” este primul de acest fel din Europa, un muzeu în aer liber care prezintă niște formațiuni geologice denumite științific trovanți. Trovanții sunt formațiuni de piatră unice, compuși în principal din carbonat de calciu, care se formează în zone cu soluri bogate în calcar și au o formă și o consistență neobișnuită, de multe ori având aspectul unor sfere sau alte forme sferice.

Rezervația Naturală „Muzeul Trovanților” este situată în sudul comunei, lângă DN 67 Râmnicu Vâlcea – Târgu Jiu, are o suprafață de 1,1 hectare și a fost constituită ca rezervație geologică.

În legătură cu **arta populară**, menționăm faptul că în comună se află și în prezent meșteri în sculptatul lemnului și buni zidari, care au lucrat la restaurarea monumentelor medievale din zonă: culele de la Maldărești și mănăstirea Hurez. De asemenea, se mai practică, la scară foarte mică, țesutul, renumită fiind Rodica Crăcană.

În ceea ce privește **obiceiurile tradiționale**, acestea se mai practică și astăzi (obiceiurile de trecere, obiceiurile calendaristice), iar la 15 august, în fiecare an, la Bistrița se organizează bâlciul.

Un obicei care se mai practică încă și este mai puțin cunoscut este ”Bărdăușul” cunoscut și sub numele de ”Mătăuz”, păstrat și în comunele Bărbătești și Tomșani sau ”Opăițat”, în comuna Vaideeni.

Comuna a devenit în ultimii ani un punct important de atracție turistică, în zonă dezvoltându-se turismul agrar, montan și monahal. **În anul 2016, Comuna Costești a primit titlul de „Sat Cultural al României”. Satul Pietreni a intrat în competiția pentru titlul de „Sat Pitoresc”.**

Comuna Măldărești este și ea încărcată de istorie, având chiar și în ziua de astăzi o serie de obiective turistice ce atrag an de an sute de pasionați de istorie, și nu numai. Dacă îți dorești să te întorci puțin în timp comuna Măldărești, cu obiectivele sale turistice, este locul perfect pentru a face acest lucru.

Astfel, ca **monumente istorice și religioase importante** putem menționa:

- **Complexul Muzeal Măldărești** reunește trei monumente ale arhitecturii românești, în care se împletesc elemente țăranești cu elemente ale unor fortificații;
- **Conacul din secolul al XIX-lea**, azi Sanatoriul TBC din satul Măldărești;

- ▲ **Biserica cu dublu hram "Sfântul Nicolae și Sfinții Arhangheli Mihail și Gavriil"**, Măldărești, ansamblu muzeistic de artă medievală și populară (element din patrimoniul național construit), ridicată în 1775 de jupân Măldărescu, cu pictură originală din 1794;
- ▲ **Biserica din lemn cu hramul "Sfântul Dumitru"** (1801, refăcută în 1888) din satul Măldăreștii de Jos.

Complexul Muzeal Măldărești a fost organizat într-un cadru natural pitoresc și reunește trei monumente ale arhitecturii românești, în care se împletesc elemente țărănești cu elemente ale unor fortificații. Acesta este amplasat într-un cadru natural de poveste, cuprinzând **Cula Greceanu, Cula I. Gh. Duca și Casa Memorială I. Gh. Duca**, monumente arhitecturale europene, cu o adevărată încărcătură istorică.

Fiecare culă este formată din pivniță, parter și două etaje, având pridvoare din care, pe vremuri, se putea vedea până-n depărtare, pe vale. Interioarele au rămas aproape neschimbate, înăuntrul lor regăsindu-se mobilă veche, obiecte vestimentare, paravane, sobe zidite după modelele timpului și obiecte de uz casnic.

Fiecare astfel de culă are propriul său farmec, și mai ales, propria sa poveste:

- ∞ **Cula Greceanu** este cel mai vechi edificiu din cadrul complexului, cu elemente ce aparțin stilului brâncovenesc. Nu numai că este cea mai veche din cadrul complexului, însă este și una dintre cele mai vechi construcții de acest tip din țară. Accesul pentru vizitator se face pe o ușă din stejar ferecată și continuă cu o scară din lemn până la etajul I. Zidul exterior al casei scării este străpuns de două guri de tragere pentru apărarea intrării. La etajul I, din pridvorul larg deschis spre miazăzi, se intră într-o încăpere de dimensiuni reduse, de unde cu ajutorul unei scări mobile se putea ajunge în locul cel mai sigur în caz de primejdie, adevărata ascunzătoare a clădirii, de foarte mici dimensiuni și prevăzută doar cu o mică fereastră. Tot la etajul I se mai află o încăpere, fosta cameră de primire, din care se trece într-o altă cameră susținută de bolți, unde pictorița Olga Greceanu a imortalizat în fresca imagini din trecut, oferind posterității portretele celor din familia Măldărescu, luând ca model tabloul votiv al bisericii din apropiere. La etajul al II-lea se află un frumos cerdac deschis prin arcade trilobate, iar în partea de nord se găsesc două camere amenajate într-o perioadă recentă pe locul unde fusese cândva un pod. Cula a fost deschisă spre vizitare abia în 1956, când a fost transformată în muzeu, iar în prezent

expoziția de bază încearcă să ilustreze, prin intermediul unor piese, atmosfera de la curtea unui boiernaș oltean;

- ☞ **Cula Măldărescu – I. Gh. Duca** datează din 1812 și este ridicată de Gheorghiiță Măldărescu, fiul lui Gheorghe Măldărescu, ctitorul Culei Greceanu. Din 1962 a intrat în posesia statului și a fost transformată în muzeu între anii 1966-1967, când a fost și restaurată. Construcția de formă dreptunghiulară, cu un ieșind în partea de vest este alcatuită din parter și două etaje. Parterul prezintă caracteristicile culei, fiind prevăzut cu o ușă de acces din lemn de gorun masiv, comună beciului și părții locuite a culei și cinci ferestruici înguste ce par niște metereze. Remarcată pentru decorul deosebit de autentic, această încăpere a fost folosită foarte des în producțiile cinematografice, aici turnându-se filme de referință (*Neînfricatii*, *Drumul Oaselor*, *Iancu Jianu-Haiducul*). Etajul I cuprinde o încăpere mare, iatac și o sală, iar la etajul al II-lea două odăi, o încăpere mai mică și un vast cerdac, al cărui tavan este împărțit în trei registre, având fiecare la mijloc câte un motiv decorativ. În 1910, I. Gh. Duca, atras de zona măldăreștilor încă de pe vremea când activa ca judecător la Ocolul Horezu, aflând că cele două cule erau nelocuite, a cumpărat cula construită de Gheorghiiță Măldărescu și a construit lângă ea o casă de vacanță;
- ☞ **Casa Memorială I.G. Duca** a fost construită în 1912 și a fost folosită drept casă de vacanță a politicianului liberal, al cărui nume îl poartă, remarcându-se prin bun gust și modestie. În interior se găsesc obiecte rare, de bun gust, care au aparținut primului ministru al țării, I. Gh. Duca. De asemenea, curtea și terasele din apropiere sunt amenajate cu băncuțe, mese și obiecte din ceramică de Horezu.

Un alt obiectiv turistic de mare importanță în Măldărești este Biserica Sfântul Nicolae, Sfântul Gheorghe și Sfinții Voievozi. Vremea zidirii acestei biserici se încadrează între anii 1774-1790, ca lucrare a credinciosului jupân Gheorghe Măldărescu, fiul său Constantin Măldărescu și soția sa Eva. Minunata biserică din Măldărești - ctitorie a pitarului Măldărescu - împodobește, încă din anul 1790, pământurile naționale, ca un adevărat monument de arhitectură românească.

Biserica este trecută în Repertoriul Monumentelor Istorice din Vâlcea (2004, cod VL-II-m-A-09812.03), ca făcând parte din patrimoniul cultural național. Biserica Sfinții Voievozi din Măldărești este un monument istoric de categoria A, adică monument istoric de

importanță națională și universală. Biserica are trei hramuri, deci trei sfinți ocrotitori: Sfântul Nicolae, Sfântul Gheorghe și Sfinții Voievozi.

Biserica are planul dreptunghiular, cu absida altarului poligonală și două turle așezate pe baze cubice, cea a clopotniței fiind hexagonală și cea a Pantocratorului, octogonală. Ferestrele lăcașului de cult sunt în retragere, cele exterioare subliniate în partea superioară de cărămizi în relief așezate pe muchie și mărginite pe fiecare colț de figuri antropomorfe. Pridvorul bisericii este sprijinit de zece coloane de zidărie.

Portul național tradițional, pitoresc și autentic al locuitorilor, existența unui bogat și nealterat folclor local, oral, instrumental și coregrafic, a unui artizanat bucolic, standardul ridicat, dar fundamentat pe tradițional și bun gust, al confortului din condițiile de habitare, sunt **elemente de atracție din punct de vedere al turismului din Comuna Vaideeni**, după cum urmează:

Monumente cultural-istorice:

- ▲ **Biserica de zid cu hramul "Sf.Ioan Botezatorul" (1878) din satul Vaideeni** - monument de arhitectură;
- ▲ **Biserica de lemn cu hramul "Cuvioasa Paraschiva" (1556-1557) din satul Marița**, monument de arhitectură, inclus pe lista Legii 5/2000, este cea mai veche biserică de lemn din Oltenia;
- ▲ **Biserica de lemn cu hramul "Cuvioasa Paraschiva" din satul Cornet** - monument de arhitectură - ctitorită de haiducul Coman în anul 1893 și renovată în anul 1932 este;
- ▲ **Biserica de zid cu hramul « Sfanta Maria » in satul Izvoru Rece;**
- ▲ **Capelele Talanci și Bădulesti.**

Obiective turistice naturale:

- | | |
|------------------------------------|--------------------------|
| – Cheile Cernei | – Lacul Marginea |
| – Cheile Luncavățului (Pârâul Sec) | – Cascadele de pe Balota |
| – Piatra Crucii | – Moara Dracilor |
| – Colțul Ursului | – Cascada Miresii |
| – Sorbul din Cheile Cernei | – Cascada Miorița |
| – Cascada Moara Dracilor | – Lacul Florica |

- Piatra Spanzurată
- Piatra Încălecată
- Piatra Caseriei
- Cascadele din Valea superioara a Luncavățului
- Tribunalul haiducilor și Văzduhul
- Piatra cu Icoana
- Luncile Frumoase
- Vârful Capatana
- Defileul Râului Luncavăț
- Piatra spânzurată – monument al naturii pe Valea plopilor, sat Izvoru-Rece.
- Vârful Ursu
- Lacul Balota
- Izvorul cu mușchi
- Pietrele Gauriciu
- Pietrele Stroeștilor
- Cheișoara
- Vârful Nedeia
- Cheile Cernei

Elemente de patrimoniu etno-cultural:

- ☞ **Centrul etnografic Vaideeni**, important centru etnofolcloric, legat de transhumanță și obiceiuri pastorale. Este renumit pentru prelucrarea artistică a pieilor, lânii și confecționarea de instrumente muzicale, port popular ciobanesc cu influențe din zona Mărginimii Sibiului;
- ☞ **Arhitectura tradițională** - case vechi cu pridvor, specifice zonei etnografice “Oltenia de sub munte” și case cu ocol, specifice Mărginimii Sibiului;
- ☞ **Costumul popular**, în două culori, alb și negru, asemănător zonei Mărginimii Sibiului;
- ☞ **Cusături și țesături artistice (desagi)** - meșteșuguri cu o răspândire din ce în ce mai redusă;
- ☞ **Confecționare de instrumente muzicale** - fluiere;
- ☞ **Prelucrarea artistică a lemnului** - obiecte de uz gospodăresc: lăzi, coșuri, furci de tors lână, etc;
- ☞ **Prelucrarea lânii și instalații de tehnică populară :**
 - ➔ darac - datat din sec.XIX;
 - ➔ ansamblu de instalații tehnice - datat din sec.XIX
 - ➔ piuă hidraulică - datată din sec.XIX ;
 - ➔ mori de apă - dateate din sec.XIX,

- joagare actionate hidraulic - datate din sec.XIX;
- ∞ **Manifestari etnofolclorice:** *Portul național tradițional, pitoresc și autentic al locuitorilor, existența unui folclor bogat și nealterat, instrumental și coregrafic, a unui artizanat specific constituie de asemenea atracții turistice, precum:*
 - Nedeia păstorească anuală de la Vaideeni;
 - Festivalul de folclor păstoresc “Învârtita Dorului” de la Sânziene - anual, în ultima duminică a lunii iunie, la care participă, de fiecare dată, zeci de mii de vizitatori din țară și de multe ori din străinătate, pe lângă scopul principal, acela de a conserva, de a cultiva și apăra specificul național tradițional, în port, în meșteșuguri, în folclorul muzical și coregrafic, oferă în subsidiar o fericită și eficientă propagandă în favoarea cunoașterii localității și a valențelor ei turistice;
 - Simpozion pe teme agroturistice - anual, în luna mai sau iunie;
 - Târg săptămânal - în fiecare vineri din săptămână.

Forme de turism practicate în zonă:

- **Speoturism;**
- **Turism rural și agroturism** - obiceiuri și tradiții păstrate și practicate de locuitorii comunei Vaideeni;
- **Turism de sfârșit de săptămână** datorită cadrului natural nepoluat și pitoresc;
- **Turism de tranzit** - practicat datorită amplasării zonei pe o importantă arteră rutieră națională DN 67, care face legătura între 3 magistrale rutiere europene: E81-E79-E70;
- **Turism pentru sporturi extreme** – trasee de alpinism, parapantă, planorism.

De asemenea, din comuna Vaideeni pornesc **10 trasee turistice marcate destinate drumețiilor și 2 trasee off road pentru posesorii de mașini de teren**, care fac legătura între Oltenia de sub munte și Valea Lotrului:

- Vaideeni – Valea Luncavățului – Podul lui Pasăre – Lacul Balota – Stâna Balota – Vf. Căpățâna;
- Vaideeni – Plaiul Frăsinet – Vf. Ursulețu – Ursu Stâna – Vf Ursu – Muntele Groapa Mălăii – La Ezer – Curmătura Popeștilor – Valea Repedeia – Ciunget;
- Vaideeni – Valea Plaiului – Fântâna din Plai – Muntele Marginea – Coasta Lacurilor – Sub Vf. Nedeia – Șaua Gropița – Poiana Târnovu Mic – Stâna Târnovu Mare – Ciunget;

- Izvoru Rece – Valea Recea – Luncile Frumoase – Stâna Zăvidanu – Pietrele Stroeștilor – Coasta Lacurilor – Curmătura Funicelului;
- Cerna – Valea Cernei – Sohodol – Pârâul Moliștilor – Stâna Bucium – Vf. Beleoia – Vf. Nedeia;
- Marița – Valea Mariței – Vf. Stânișoara – Stâna Zăvidanu – Muntele Zăvidanu;
- Lacul Balota – Tribunalul Haiducilor – Culmea Căpățâna – Pârâul Căpățânii – Lacul Balota;
- Lacul Balota – Izvoarele Luncavățului – Coasta Lacurilor – Vf. Nedeia;
- Vaideeni – Valea Seacă – Vf. Teiș – Vaideeni;
- Vaideeni – Brădățeaua Mică – Dealul Capela – Brădățeaua Mare – Vaideeni;
- Traseu off-road auto / moto – 65km - Vaideeni (601m) – Plaiul Recii – Muntele Marginea (1525m) – Coasta Lacului (1740m)- Platoul la Nedei (2107m) (se poate continua spre Curmătura Oltețului (1815m) – Petrimanu – Ciunget (650m);
- Traseu off-road auto / moto – 55km - Vaideeni (610m) –Plaiul Frăsinet (1138m) – Vf. Ursulețul (1601m) – Stâna Ursu – Curmătura Piatra Roșie (1908m) -Groapa Mălăii – Valea Repedeia (1031m) – Ciunget (650m).

Pe aceste trasee pot întâlnii și **2 refugii salvamont** dotate cu apă curentă și lemne în apropiere.

În ceea ce privește **infrastructura turistică**, la nivelul orașului Horezu funcționează o **agenție de turism și Centrul Național de Informare și Promovare Turistică Horezu**.

Totodată, în prezent, există un număr relativ suficient de **unități de cazare pe raza orașului Horezu**, după cum urmează în tabelele următoare:

Tabelul nr. 19 - Structurile de primire turistice cu funcțiuni de cazare clasificate categoriile 3-5 stele/flori, cu excepția campingurilor, din Orașul Horezu

Nr. crt	Tip unitate	Categorie	Număr locuri	Alte detalii adresă	Localitate
1	CAMERE DE ÎNCHIRIAT	3 STELE	4	Str. Tudor Vladimirescu, Nr. 26A	Horezu
2	CAMERE DE ÎNCHIRIAT	3 STELE	10	Str. Ulmului, nr. 35	Horezu
3	CAMERE DE ÎNCHIRIAT	3 STELE	6	Str. Unirii, Nr. 3	Horezu
4	APARTAMENTE DE ÎNCHIRIAT	3 STELE	2	Str. Unirii, Nr. 3	Horezu
5	PENSIUNE AGROTURISTICĂ	3 FLORI	10	Str. Mănăstirii, nr. 8	Horezu

6	BUNGALOW-URI	3 STELE	24	Str. Tudor Vladimirescu, nr.141	Horezu
7	HOTEL	3 STELE	45	Str. Stadionului, Nr.2	Horezu
8	PENSIUNE TURISTICĂ	3 FLORI	14	Str. 1 Decembrie, nr. 18	Horezu
9	PENSIUNE TURISTICĂ	4 MARGARTE	22	Str. Nicolae Bălcescu, Nr. 29	Horezu
10	PENSIUNE TURISTICĂ	3 STELE	16	Str. Tudor Vladimirescu, nr. 80	Horezu
11	PENSIUNE TURISTICĂ	3 FLORI	12	Str. Mănăstirii, nr. 20	Horezu
12	PENSIUNE TURISTICĂ	3 STELE	10	Str. Căpitan Maldar, nr. 5	Horezu
13	PENSIUNE TURISTICĂ	3 STELE	13	Str. Olari, nr. 15	Horezu
14	PENSIUNE TURISTICĂ	3 STELE	7	Str. G-ral Gheorghe Magheru, nr. 51	Horezu
15	PENSIUNE TURISTICĂ	3 FLORI	18	Str. Mănăstirii, nr. 8	Horezu
16	PENSIUNE TURISTICĂ	3 STELE	9	Str. Mihai Eminescu, nr. 47	Horezu
17	PENSIUNE TURISTICĂ	4 STELE	14	Str. Olari, nr. 193	Horezu
18	CABANĂ TURISTICĂ	3 STELE	24	Vârful lui Roman, Punct Bolca 3, lot 101	Horezu
19	PENSIUNE TURISTICĂ	3 FLORI	10	Vârful lui Roman, Punctul Bolca 1 lot 33	Horezu
20	PENSIUNE TURISTICĂ	3 FLORI	26	punctul "Piscul lui Țigan"	Horezu
21	PENSIUNE TURISTICĂ	3 STELE	24	Str. 1 Decembrie, nr. 6 A	Horezu
22	PENSIUNE TURISTICĂ URBANĂ	4 STELE	32	Str. Romani	Horezu
23	PENSIUNE TURISTICĂ	3 FLORI	26	pct. Pietrile Roșii, lot.61	Horezu
	TOTAL		378		

Potrivit datelor extrase din "Fișa Localității" aferentă comunelor componente ZUF Horezu, în anul 2020 capacitățile de cazare specifice în comunele Costești și Măldărești au fost reprezentate de **pensiunile agroturistice: 5 unități în Costești și 1 unitate în Măldărești. În comuna Vaideeni au fost înscrise și satisfac corespunzător baremul de dotare și confort, un număr de 15 gospodării, care au primit și pot primi oricând oaspeți din țară și din afară, care preferă agroturismul montan, cu cazare individualizată, evitând astfel cazarea comună de tip cabană, hotel, bloc, forme care nu rezolvă la modul optim odihna, și nu înlătură complet stresul de aglomerare, de care suferă numeroși oameni din cei care trăiesc în furnicarul orașelor.**

Pe lângă aceste posibilități de cazare, în comuna Vaideeni mai există și **4 pensiuni și agropensiuni**. Totodată, la aceste moduri de cazare turistică, pot să se ofere benefic și

rentabil și **cabanele și cantoanele silvice, cabanele forestiere** din zonă ce pot fi închiriate de către amatori.

Tabelul nr. 20 - Capacitatea de cazare turistică existentă pe tipuri de structuri de primire turistică ¹⁶

<i>Localități ZUF HOREZU</i>	<i>Tipuri de structuri de primire turistică</i>	<i>Locuri în unități de cazare</i>
ORAȘ HOREZU	Total	548
	Hoteluri	99
	Cabane turistice	24
	Campinguri	130
	Căsuțe turistice	10
	Pensiuni turistice	229
	Pensiuni agroturistice	56
COMUNA COSTEȘTI	Pensiuni agroturistice	105
COMUNA MĂLDĂREȘTI	Pensiuni agroturistice	31
COMUNA VAIDEENI	Pensiuni agroturistice	40
TOTAL ZUF HOREZU	Hoteluri / Pensiuni / Căsuțe / Cabane /Campinguri	724

Din punct de vedere al numărului de **turiști sosiți în zona analizată**, se poate observa, în tabelul și figura de mai jos, creșterea accentuată cu privire la numărul turiștilor până la debutul pandemiei COVID-19 și ulterior, o scădere considerabilă de aproximativ 50%, ceea ce a afectat în mod drastic activitatea turistică în ZUF Horezu. Un trend resimțit de tot sistemul Horeca, respectiv restaurante și alte activități turistice.

Tabelul nr. 21 - Sosiri ale turiștilor în structuri de primire turistică în ZUF Horezu (număr persoane)

<i>Indicator</i>	<i>2016</i>	<i>2017</i>	<i>2018</i>	<i>2019</i>	<i>2020</i>
ORAȘUL HOREZU					
Sosiri turiști	10.148	15.450	14.424	13.055	7.455
COMUNA COSTEȘTI					
Sosiri turiști	864	1.043	1.046	1.256	1.178
COMUNA MĂLDĂREȘTI					

¹⁶ Sursa: Fișa Localității / Institutul Național de Statistică – baza de date Tempo Online

<i>Sosiri turiști</i>	3.023	3.034	2.835	3.340	2.874
COMUNA VAIDEENI					
<i>Sosiri turiști</i>	421	716	919	1.019	617
ZUF HOREZU					
<i>Sosiri turiști</i>	14.456	20.243	19.224	18.670	12.124

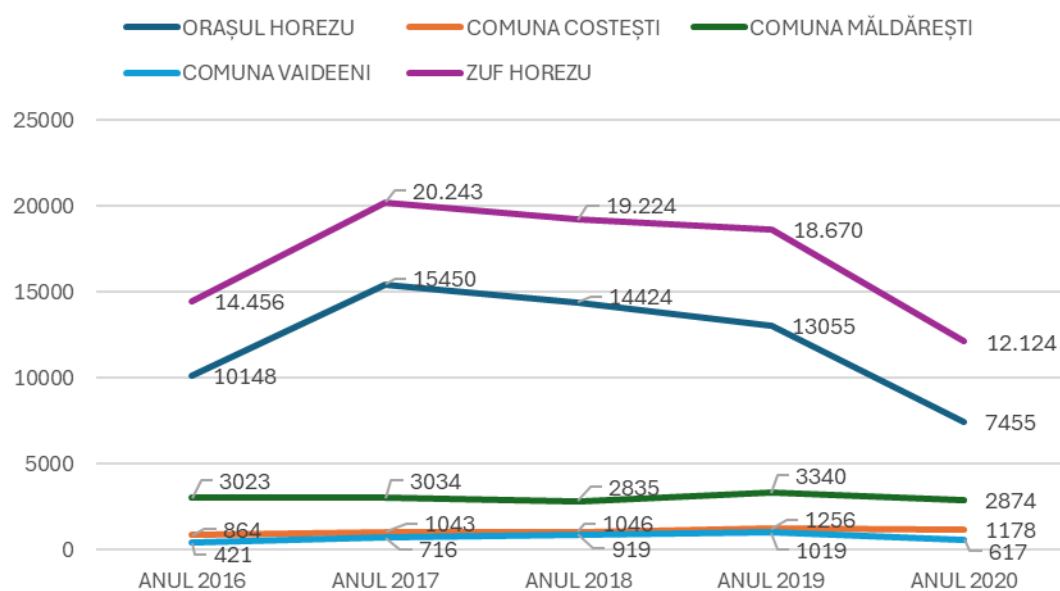


Figura nr. 10. Sosiri ale turiștilor în structuri de primire turistică în ZUF Horezu ¹⁷

¹⁷ Sursa: Prelucrare date Institutul Național de Statistică – baza de date Tempo Online

2.5. Infrastructura de transport și mobilitate

Accesul rutier spre orașul Horezu se realizează prin intermediul unor drumuri de mare importanță, europene sau naționale, după cum urmează:

- **Drumul European E 81** (București - Pitești - Râmnicu Vâlcea - Sibiu - Sebeș - Cluj Napoca - Satu Mare - Halmeu / punct de frontieră), una dintre arterele europene reprezentative ale României, parte a drumului european care leagă sud-estul de nord-vestul Europei. De la Râmnicu Vâlcea, se urmează traseul rutier pe DN 67, până în orașul Horezu.

- Drumul Național DN 67 (E 81/ Râmnicu Vâlcea - Horezu- Târgu Jiu/E 79 - Motru - Drobeta Turnu Severin/E 70) este o importantă arteră rutieră ce leagă trei magistrale rutiere europene: E 81 (pct. frontieră RO / UA - Halmeu - Cluj Napoca - Sibiu - Râmnicu Vâlcea - Pitești - București), E 79 (pct. frontieră H / RO - Oradea - Deva - Târgu Jiu - Craiova - Calafat - pct. frontieră RO / BG) și E 70 (BG/RO - Giurgiu - București - Alexandria - Drobeta Turnu Severin - Caransebeș - Stămora Moravița - RO/RS).

- Drumul Național DN 6SC (Craiova / E 70 /E79/E 574 - Bălcești - Horezu).

- Drumul Județean DJ 665 (Horezu - Vaideeni - Polovragi - Baia de Fier - Novaci - Curtișoara / DN 66 / E 79) unește toate localitățile de sub munte, are un traseu foarte pitoresc și face legătura cu Transalpina (Novaci - Rânca - Obârșia Lotrului-Sebeș) și cu Valea Jiului/E 79.

Pe cale rutieră, distanța față de București este de 220 km, față de municipiul Craiova, centrul Regiunii de dezvoltare Sud-Vest, din care face parte, este de aproximativ 110 km, iar față de municipiul Târgu Jiu este de aproximativ 70 km.

Lungimea rețelei de drumuri naționale de pe teritoriul administrativ este de 6 km cuprinzând:

- **Drumuri naționale:**

- DN 67 (Râmnicu Vâlcea — Horezu — Tg. Jiu — Motru — Drobeta Tr. Severin) - traversează localitatea

- DN 65C (Horezu — Măldărești — Bălcești — Craiova)

- **Drumurile județene** (cumulează circa 6 km), menționăm:

- DJ 665 (Horezu — Vaideeni — Polovragi — Baia de Fier — Novaci — Curtișoara / DN 66/E 79) — circa 3 km lungime;

- DJ 669 (Din DN 67 - Dealul Ulmului/ Horezu — Romanii de Jos — Mănăstirea Horezu) - 2,98 km
 - **Drumurile comunale** (rețeaua de drumuri comunale însumează peste 23 km) includ:
 - DC 139 (Horezu din DN 67 — Măldărești - 2,400 km);
 - DC 142 (Horezu din DN 67 — Urșani - 5,550 km);
 - DC 143 (Horezu din DN 67 — Olari — Tănășești - 5,800 km);
 - DC 144 (Horezu din DN 67 — Râmești — Ifrimesti - 6,385 km);
 - DC 146 (Horezu din DN67 — peste Dealul Ulmului - Romanii de Jos în DJ 669 - 2,000 km);
 - DC 147 (Romanii de Jos din DJ 669 — Neagota, 2,000 km);
 - DC 147A (Romanii de Jos (DJ 669) - Romanii de Sus — Săliște — Lunga - Bolca - 15,000 km).

Tabelul nr. 22 – Listă drumuri

Nr crt	Nr. km aflați în proprietatea UAT Horezu	Nr. km aflați în proprietatea CJ	Nr. km aflați în administrarea/propietate a statului prin CNAIR	Nr. km și descriere (identificare) ce necesită reparații, crearea de străzi noi
	DC 139 (HOREZU-TREAPT-MALDARESTI) 1+200 KM DC 142 (HOREZU DJ 665-URSANI) 5+500 KM DC 143 (HOREZU-OLARI TANASESTI) 5+800 KM DC 144 (HOREZU-RAMESTI-IFRIMESTI) 6+380 KM DC 146 (HOREZU-ROMANII DE	DJ 669 (DN67/DEALU L ULMULUI-ROMANII DE JOS-MANASTIREA HUREZI) 2+980 KM DJ 665 (DN 67-HOTAR VAIDEENU) 2+811 KM	DN 67 3+860 KM DN 65C 1+526 KM	1.Str. ANTON PANN-2 benzi Asfalt si trotuar- L= 61m l=11m 2.Str. NICOLAE IORGA-2 benzi pavata+asflat trotuare-L 70 m l=14 m 3.Str. MIHAI EMINESCU- 2benzi Asfalt- L= 656 m l= 10 m 4.Str. EROILOR-1 Asfalt si trotuare- L= 166 m l= 14 m 5.Str. IANCU JIANU-2 benzi Asfalt si trotuar-

<p>JOS) 1+520KM DC 147 (ROMANII DE JOS- NEAGOTA) 2+000KM STRAZILE DIN ORAŞUL HOREZU IN LUNGIME TOTALA DE 39+057 KM DRUMURI LOCALE, VICINALE SI FORESTIERE IN LUNGIME DE 57+628 KM 24 PODURI 12 PARCARI</p>			<p>L= 154 m l=11 m 6.Str. INDEPENDENŢEI -1banda Asfalt si trotuar- L= 170 m l= 8 m 7.Str. CONSTANTIN BRÂNCOVEANU- 1banda si 2 benzi Asfalt si trotuare- L= 646 m l= 15 m 8.Str. GEORGE COŞBUC-2 benzi Asfalt si trotuar- L= 69 m l=13 m 9.Str. NUCULUI- 1banda Asfalt- L=109 m l=5 m 10.Str. CAPITAN MALDĂR-2 benzi Asfalt si trotuare - L= 615 m l=10 m 11.Str. ION CRANGĂ-2 benzi Asfalt- L= 216 m l=8 m 12.Str. OLARI-2 benzi Asfalt- L 4218 m l=10 m 13.Str. MOCANIŢEI-1 banda Asfalt partial si pietruita- L= 685 m l=6 m 14.Str. ZĂVOIULUI-2 benzi Asfalt si trotuare- L= 223 m l= 13 m</p>
--	--	--	---

				<p>15.Str. LUNCAVĂȚULUI- 1 banda Pietruita- L= 266 m l= 4 m</p> <p>16.Str. FLORILOR-1 banda Asfalt si trotuare- L= 172 m l= 10 m</p> <p>17.Str. NICOLAE BĂLCESCU-2 benzi Asfalt si trotuare- L= 1677 m l=13 m</p> <p>18.Str. MERILOR- 2 benzi Pietruita- L= 1306 m l=6 m</p> <p>19.Str. STADIONULUI-2 benzi Asfalt- L= 1216 m l=8 m</p> <p>20.Str. MURULUI- 1 banda Pietruita- L= 671 m l=4 m</p> <p>21.Str. I.GH. DUCA-2 benzi Asfalt- L= 2647 m l=12 m</p> <p>22.Str. MATEI BASARAB-2 benzi Asfalt- L= 984 m l=9 m</p> <p>23.Str.1907-2 benzi Pietruita- L= 266 m l= 8 m</p> <p>24.Str.9 MAI 1877- 2 benzi Pietruita- L= 879</p>
--	--	--	--	--

				<p><i>m</i> <i>l= 6 m</i> 25.Str. ROMANI-2 benzi Asfalt- L= 860 m <i>l= 8 m</i> 26.Str. ULMULUI- 2 benzi Pietruită- L= 1685 <i>m</i> <i>l= 5 m</i> 27.Str. URŞANI-2 benzi Asfalt- L= 3247 m <i>l= 9 m</i> 28.Str. ARICEŞTI- 2 benzi Pietruită- L= 1971 <i>m</i> <i>l= 5 m</i> 29.Str. VALEA URSULUI-2 benzi Pietruită- L= 733 <i>m</i> <i>l=7 m</i> 30.Str. ALEXANDRU VLAHUŢĂ-2 benzi Pietruită- L= 772 <i>m</i> <i>l=8 m</i> 31.Str. TĂNĂSEŞTI-2 benzi Asfalt +pietruită- L= 2314 m <i>l= 8 m</i> 32.Str. Plaiului – 2 benzi Pietruită- L= 2000m, <i>l= 6</i> 33.Str. STAŢIA DE APĂ-1 banda Pietruită- L= 900 <i>m</i> <i>l= 5 m</i> 34.Str. VALEA URSULUI-2 benzi Pietruită- L= 1688 m</p>
--	--	--	--	---

				<p><i>l= 7 m</i> 35.Str. RÂMEȘTI-2 benzi Asfalt- L= 2649 m <i>l= 10 m</i> 36.Str. GULIMANI-2 benzi Asfalt si pietruit- L= 1813 m <i>l= 8 m</i> 37.Str. BISERICII- 1 banda Pietruit- L= 657 m <i>l= 6 m</i> 38.Str. IFRIMEȘTI-2 benzi Asfalt-L= 2086 m <i>l=9 m</i> 39.Str. BĂLANEȘTI-2 benzi Asfalt + pietruita- L= 1455 m <i>l= 6 m</i> 40.Str. BIVOLĂRIEI-2 benzi Asfalt+pietruita- L= 1698 m <i>l= 10 m</i> 41.Str. NEAGOTA- 2 benzi Asfalt +pietruita- L= 2036 m <i>l= 8 m</i> 42.Str. OCOLUL SILVIC-1 banda Pietruita- L= 493 m <i>l= 8 m</i> 43.Str. ROMANII DE SUS-2 benzi Asfalt- L= 968 m <i>l= 8 m</i> 44.Str. RÂULUI-1 banda</p>
--	--	--	--	--

				<p>Pietruita- L= 200 m l= 4 m 45.Str. CÂRJEULUI-2 benzi Asfalt- L= 968 m l= 8 m 46.Str. STEJARULUI-2 benzi Asfalt- L= 511 m l= 5 m 47.Str. FAGULUI- 2 benzi Pietruita- L= 2157 m l= 7 m 48.DC 147 A Lunga Bolca-2 benzi Pietruit- L = 10.000 m l = 7 m 49.Drum forestier Romanii de Sus- spre Valeanu-1 banda Pietruit- L = 1500 m l = 5 m 50.Drum forestier Romanii de Sus spre Bistricioara- 1 banda Pietruit- L = 9000 m L = 5 m 51.Drum satesc Plai Tănăsești forestier-1banda 52.Pietruit- L = 5000 m l = 5 m 53.Drum frostier Sărdăreasca- 1banda Pietruit- L = 8000 m l= 5 m</p>
--	--	--	--	---

				<p>54.Drum forestier Ramesti-2 benzi Pietruit- L = 12000 m l = 6 m</p> <p>55.Drum forestier cârciuma lui Dincă-1banda Pietruit- L = 2200 m l = 5 m</p> <p>56. Strada Parcului Industrial- 2 benzi Pamant – l= 200 m, l=11 m-strada nou înființată</p>
--	--	--	--	---

Rețeaua stradală orășenească (zona urbană și zona rurală) este alcătuită din 21 de străzi asfaltate și mărginite de trotuare, 37 de străzi asfaltate neamenajate cu trotuare, 22 străzi și drumuri neasfaltate, 21 poduri, 18 parcări amenajate sau zone carosabile amenajate pentru parcare.

În orașul Horezu nu există transport public local, transportul de persoane se realizează cu ajutorul operatorilor economici privați.

Se asigură doar transportul de elevi înspre și dinspre Liceul Constantin Brâncoveanu se face cu un număr de 4 microbuze. Două aflate în dotarea Primăriei și două a Liceului Constantin Brâncoveanu. Si un autobuz pentru elevi.

Tocmai din acest motiv Primăria Orașului Horezu intenționează să realizeze în parteneriat cu Primăria Comunei Costești, Primăria Comunei Măldărești și Primăria Comunei Vaideeni proiectul „Modernizarea serviciului de transport persoane la nivelul Zonei Urbane Funcționale Horezu, județul Vâlcea”. Proiectul contribuie la dezvoltarea urbană integrată și pune accentul pe intervenții integrate pentru promovarea mobilității urbane multimodale sustenabile. De asemenea, proiectul susține ideea că toate modurile de transport trebuie să devină mai sustenabile, cu alternative verzi disponibile și cu stimulente adecvate puse în aplicare pentru a încuraja tranziția către o economie cu zero emisii de carbon.

Tabelul nr. 23 - Transport rutier – vehicule rutiere înmatriculate în circulație la sfârșitul anului 2020

<i>Categorie de vehicule rutiere</i>	<i>2016</i>	<i>2017</i>	<i>2018</i>	<i>2019</i>	<i>2020</i>
<i>Autobuze și microbuze</i>	79	83	168	169	165
<i>Autoturisme</i>	1.934	2.133	2.333	2.431	2.792
<i>Mopede și motociclete</i>	178	179	178	186	159
<i>Autovehicule pentru transportul mărfurilor</i>	453	477	494	518	549
<i>Autocamioane</i>	365	381	395	407	428
<i>Autotractoare</i>	88	96	99	111	121
<i>Tractoare</i>	46	43	42	41	40
<i>Remorci și semiremorci</i>	237	253	268	300	373

După cum se observă în tabelul anterior există o creștere substanțială a numărului de autovehicule în orașul Horezu. Drept pentru care este necesară dezvoltarea sustenabilă a sistemului rutier și, implicit, a transporturilor alternative pentru scăderea nivelului de trafic și a poluării.

Legea nr. 92/2007 a serviciilor publice de transport persoane în unitățile administrativ-teritoriale, cu modificările și completările ulterioare, stabilește că serviciul public de transport local și județean de persoane se organizează de către autoritățile administrației publice locale, pe raza unităților administrativ-teritoriale cu respectarea mai multor principii, între care menționăm promovarea concurenței între operatorii de transport, respectiv transportatorii autorizați, cărora li s-a atribuit executarea serviciului, garantarea accesului egal și nediscriminatoriu al operatorilor de transport și al transportatorilor autorizați la piața serviciului public de transport local și județean sau garantarea respectării drepturilor și intereselor utilizatorilor serviciului public de transport local și județean.

În ceea ce privește transportul în orașul Horezu există mai multe autogări respectiv:

- Autogara Siva Trans — str. Tudor Vladimirescu, nr. 53;
- Autogara Transmontana S.A. — str. General Magheru, nr. 9;
- Autogara Obadă - Trans Horezu — str. Constantin Brâncoveanu, nr.7A.

Aceste trei autogări au o activitate continuă, cu programe bine stabilite, asigurând posibilitatea de mobilitate pentru cetățenii din Horezu sau alte localități și turiști. De asemenea, la nivel local există și servicii de taximetrie, asigurate de Taxiul de Hurez (<https://www.facebook.com/taxiuldehurez/>).

În ceea ce privește **infrastructura aeriană**, cel mai apropiat aeroport este cel din Craiova, situat la aprox. 110 km, pe DN 65 C.

Accesul în celelalte localități ale Zonei Urbane Funcționale Horezu se face atât rutier, cât și feroviar, astfel:

Comuna Costești este situată pe șoseaua națională DN 67 (Râmnicu Vâlcea-Târgu Jiu), la o distanță de 5 km de Horezu, la 15 km de stațiunea balneoclimaterică Băile Govora și la 40 de Km de Râmnicu Vâlcea. Comuna este legată de localitatea Băbeni pe un drum betonat lung de 28 km, care unește localitățile Tomșani și Băbeni.

Accesul feroviar se face prin calea ferată normală Sibiu-Piatra Olt și prin calea ferată îngustă Bistrița-Băbeni-Uzina Govora.

Comuna Măldărești este străbătută de către DN 67 Rm. Valcea – Târgu Jiu și DN 65C Craiova – Horezu. În localitate se desprind din DN 67 drumul județean DJ 676 H care asigură legătura cu DN 65C, iar din DN 65C drumurile comunale:

- ⇒ DC 139 Ciupa – Măldărești;*
- ⇒ DC 140 Măldărești – Măldăreștii de Jos;*
- ⇒ DC 141 Măldărești – Tomșani.*

În Comuna Vaideeni accesul rutier se realizează prin:

- ⇒ E 81 (București - Pitești – Râmnicu Vâlcea – Sibiu – Sebeș – Cluj Napoca – Satu Mare – Halmeu / punct de frontieră);*
- ⇒ DN 67 (Goranu / E 81 - Râmnicu Vâlcea – Costești – Horezu – Târgu Jiu – Motru – Drobeta Turnu Severin / E 70);*
- ⇒ Drumuri județene și drumuri comunale de legătură.*

Din punct de vedere al accesibilității feroviare, cele mai apropiate puncte feroviare se află în municipiul Râmnicu Vâlcea (50 Km) și orașul Berbești (35 Km).

2.6. Echiparea tehnico-edilitară

Infrastructura pentru alimentarea cu gaze naturale

Localitățile componente ale ZUF Horezu nu dețin în prezent un sistem de distribuție a gazelor naturale, dar la momentul actual acesta este în faza de proiectare pentru orașul Horezu. Societatea Națională de Transport Gaze Naturale „Transgaz” S.A. a făcut cunoscut faptul că rețeaua care va alimenta localitatea va fi realizată în cadrul Programului de Modernizare Dezvoltare Investiții 2021-2023, derulat în conformitate cu prevederile Legii 123/2012 actualizată. Conform avizului de principiu emis de către Transgaz, soluția tehnică agreată constă în racordarea la conducta de înaltă presiune Medias - Craiova , punct racordarea Punct Treapturi Schitu Golești – Govora – Drăgășani, a unui modul SRMP de PN40 bar cu o capacitate de 6.332 Smc/h care va fi amplasat la limita orașului, prin intermediul unei conducte de racord DN200, în lungime de circa 24 de kilometri.

Infrastructura pentru alimentarea cu energie termică

Doar în mediu urban al ZUF Horezu funcționează un sistem centralizat de încălzire a imobilelor care utilizează drept combustibil reziduuri lemnoase (rumeguș, resturi vegetale din activitatea forestieră sau rezultate din curățirea plantațiilor de pomi fructiferi). De asemenea, în anul 2015, autoritatea locală a realizat un sistem de panouri fotovoltaice, cu o capacitate de producție de 1MW/oră, care reduce semnificativ costurile de la bugetul local privind iluminatul public, instituțiile administrative, de învățământ, sănătate și cultură.

În prezent, la nivelul orașului Horezu, alimentarea cu agent termic este realizată în sistem centralizat prin intermediul a două centrale termice pe combustibil solid – biomasă, având o capacitate de până la 4 Gcal/h.

Aceste centrale deservesc blocurile de locuințe. Restul populației produce agent termic în sistem individual, cu centrale termice proprii, de capacitate mică și sobe, alimentate cu combustibil solid (lemn, cărbune, etc).

Cele două centrale termice sunt funcționale și au amplasate fiecare câte două cazane de 2 Gcal/h. În vederea eficientizării sistemului de încălzire a orașului Horezu, prin programul de termoficare derulat în perioada 2006-2015 – Căldură și confort, au fost înocuite cazanele de la cele două centrale termice cu cazane pe biomasă de 2 MW.

Rețeaua termică de distribuție a agentului termic aferent Centralei CT1 este independentă de cea aferentă CT2, acestea nefiind interconectate. În ceea ce privește alimentarea cu apă caldă de consum a orașului Horezu, rețelele vechi nu mai sunt utilizate, locuitorii producându-și apa caldă în regim individual. În prezent, sistemul de distribuție a

apei clade pentru încălzire la nivelul orașului Horezu este realizat de la cele două surse, CT1 – pentru Zona de Nord și CT2 – pentru Zona de Sud.

Acesta este un sistem cu configurație de tip arborescent, în sistem bitubular închis, cu o lungime a traseului de aproape 6,3 km și diametre cuprinse între Dn 50 mm și Dn 200 mm.

Aceste conducte sunt amplasate în subteran, în canale de beton cu dale și au o vechime de peste 30 – 40 ani și un grad foarte ridicat de uzură fizică și morală.

Infrastructura pentru energie electrică

Sistemul de iluminat public reprezintă ansamblul format din puncte de aprindere, cutii de distribuție, cutii de trecere, linii electrice de joasă tensiune subterane sau aeriene, fundații, stâlpi, instalații de legare la pământ, console, corpuri de iluminat, accesorii, conductoare, izolatoare, cleme, armături, echipamente de comandă, automatizare și măsurare utilizate pentru iluminatul public.

Orașul Horezu este alimentat în totalitate la Sistemul energetic Național (SEN), prin stația de transformare de 110 kV/20 kV și din LEA 20 kV, care vine din comuna Tomșani; localitatea este traversată în partea de est de linia de înaltă tensiune LEA 110 kV, Căzănești – Horezu; posturile de transformare aeriene sunt uniform distribuite pe teritoriul UAT Horezu, în funcție de centrele de greutate ale consumatorilor; rețelele de distribuție, de 20 kV sunt aeriene, pe stâlpi de beton și subterane.

Construcția rețelei a început prin anii 1950-1960 și de atunci a fost extinsă și modernizată în diferite perioade. În paralel, dezvoltarea orașului a dus implicit la dezvoltarea rețelei de iluminat public care a crescut în funcție de necesități. O parte din rețele au fost reparate și modernizate. Rețeaua sistemului de iluminat public are o lungime de aproximativ 70 km, aparținând principalului operator de distribuție zonală a energiei electrice.

În baza Contractului nr. 60.1.DJ.695/21.02.2017, Consiliul Local Horezu a primit dreptul de a folosi infrastructura pentru realizarea serviciului de iluminat public, pe toată durata de existență a acesteia. Infrastructura sistemului de iluminat public este gestionată în regie proprie.

Și cele trei comune ale ZUF Horezu sunt alimentate în totalitate din Sistemul energetic Național (SEN).

Infrastructura pentru apă - canal

Prin Hotărârea Consiliului Local nr. 68/07.12.2007 s-a aprobat asocierea orașului Horezu cu Județul Vâlcea, precum și cu municipiul Drăgășani, orașele și unele comune din Județul Vâlcea în cadrul Asociației de Dezvoltare Intercomunitară „APA Vâlcea”, persoană juridică de drept privat, iar potrivit acestei hotărâri au fost însușite de către Consiliul Local, Actul Constitutiv și Statutul Asociației de Dezvoltare Intercomunitară „APA Vâlcea”. Asociații au convenit ca modalitate de gestiune a serviciului de alimentare cu apă și de canalizare gestiunea delegată, ce se va realiza în baza unui contract de delegare a gestiunii, atribuit direct, conform prevederilor legale în vigoare, către operatorul regional-S.C. APAVIL S.A. Vâlcea. Din anul 2011, Consiliul Local Horezu a aprobat prin HCL nr. 15, delegarea gestiunii Serviciului dealimentare cu apă și de canalizare al orașului Horezu către S.C. APAVIL S.A. cu sediul în Râmnicu Vâlcea, str. Carol I, nr.3-5, înmatriculată la Oficiul Registrul Comerțului sub nr. J38/522/28.05.2004.

Orașul Horezu are un sistem centralizat de rețea de canalizare, dar fără acoperire pe întreaga suprafață a orașului, similar situației rețelei de apă potabilă.

Sursa de alimentare cu apă a sistemului de alimentare cu apă Horezu este formată din captarea pârâului Râmești, sursa de suprafață cu o capacitate instalată de $123 \text{ m}^3/\text{h} = 34 \text{ l/s}$; capacitate exploatată 34 l/s).

Sursa Râmești este formată dintr-un baraj de greutate de mică înălțime, amplasat pe pârâul Râmești, cu $L = 15 \text{ m}$ și h elevație = $1,70 \text{ m}$, lățimea la coronament = $1,00 \text{ m}$. În corpul barajului este prevăzută o nișă, acoperită cu grătar, prin care intră apa și care reprezintă priza pe timp de vară. Pentru timp de iarnă, s-a prevăzut în capătul nișei un teu metalic al cărui capăt iese în spatele barajului sub nivelul apei la cca. $0,60 \text{ m}$. Când nu funcționează, aceasta priză este acoperită cu o stavilă.

Apa captată în nișă se scurge printr-o conductă din oțel cu $D_n = 300 \text{ mm}$ într-o cameră de liniștire, de unde pornește conducta de aducțiune. În corpul barajului este prevăzut un stăvilă care se deschide în perioadele de viitură sau de intervenții.

Transportul apei de la captarea Râmești la stația de tratare Olari se face gravitațional printr-o conductă din oțel cu $D_n = 273 \text{ mm}$, $L = 5823 \text{ m}$, montată îngropat, pusă în funcțiune în anul 1997.

Stația de tratare Olari, situată în platoul Tănăsești, a fost pusă în funcțiune în anul 1998, iar procesul tehnologic aferent acestei stații de tratare are la bază următoarele procese de tratare: decantare, filtrare și dezinfecție apei.

Stația de tratare Olari a fost proiectată pentru un debit de 34 l/s , respectiv 123 mc/h .

Alimentarea cu apă a orașului Horezu și a localității Măldărești din partea de nord se face printr-o conductă PEHD Dn 280 mm, L = 1,5 km.

Tabelul nr. 24 - Rețeaua și volumul apei potabile distribuite din Orașul Horezu

Indicator	UM	2016	2017	2018	2019	2020
Lungimea totală simplă a rețelei de distribuție a apei	km	64,288	64,288	64,288	64,288	64,288
Apă potabilă distribuită din care:	Mii m ³	211,332	216,009	216,981	233,28	247,70
*pentru uz casnic:	Mii m ³	148,268	153,442	149,343	158,52	186,75

Rețeaua de canalizare care deservește orașul Horezu a fost constituită pentru a funcționa în sistem divizor. Apa epurată este deversată în pârâul Luncăvăț gravitațional.

Canalele secundare sunt realizate din tuburi de beton simplu, cu diametre cuprinse între 250 – 500 mm. Colectorul principal, cu diametrul de 600 mm, colectează și descarcă apele uzate în stația de epurare. Lungimea totală a rețelei de canalizare este de 8,34 km (și o vechime estimată de aproximativ 10-20 ani).

Apele pluviale sunt evacuate prin:

- sistemul de canalizare pluvială la râul Luncăvăț și pârâul Urșani;
- sistemul de canalizare menajeră la stația de epurare – guri de scurgere legate la căminele de canalizare menajeră.

Rețeaua de canalizare pluvială are diametre cuprinse între 300 – 400 mm, realizată din tuburi de beton cu o lungime totală de 3,66 km.

Tabelul nr. 25 - Rețeaua de canalizare din Orașul Horezu

Indicator	U M	2016	2017	2018	2019	2020
Lungimea totală simplă a conductelor de canalizare	km	14,0 0	14,00	14,0 0	14,66 0	14,66 0

Stația de epurare mecano – biologică este amplasată pe malul drept al pârâului Luncăvăț, în apropierea limitei administrative dintre localitățile Horezu – Măldărești. În prezent, stația de epurare este nefuncțională. Capacitatea proiectată a stației este de 72 l/s (capacitatea în exploatare fiind de 9.45 l/s).

Tabelul nr. 26 - Rețeaua de apă și canalizare din comunele componente ale ZUF Horezu, anul 2020 ¹⁸

<i>Indicator</i>	<i>Comuna Vaideeni</i>	<i>Comuna Costești</i>	<i>Comuna Măldărești</i>
<i>Lungimea totală a rețelei simple de distribuție a apei potabile (km)</i>	49,30	43	11,50
<i>Capacitatea instalațiilor de producere a apei potabile m³/zi</i>	2.272	550	date lipsă
<i>Cantitatea de apă potabilă distribuită consumatorilor (m³) - Total</i>	66	93	19
<i>Cantitatea de apă potabilă distribuită consumatorilor (m³) - pentru uz casnic</i>	61	77	17
<i>Lungimea totală simplă a conductelor de canalizare (km)</i>	5,60	20,40	-

2.7. Servicii publice

În Horezu funcționează Spitalul Orășenesc Horezu având o capacitate de 160 paturi. Spitalul Orășenesc Horezu, conform propriul website, este un spital general, de utilitate publică, cu personalitate juridică, cu 6 specialități de bază: chirurgie generală, medicină internă, pediatrie, obstetrică ginecologie, neurologie, boli cronice. Situat la 45 de km de Spitalul Județean de Urgență Vâlcea și 75 km de Spitalul Județean de Urgență Gorj, funcționează în sistem monobloc pentru secțiile de bolnavi acuți și în sistem pavilionar pentru secțiile de cronici și corpul ambulatoriului de specialitate. Structura spitalului permite acordarea de servicii în județul Vâlcea, dar și în alte județe, având în organigramă 6 secții pentru bolnavi acuți, cu 123 paturi, 37 paturi secții de cronici și un Ambulatoriu de specialitate (cu cabinete funcționale de pediatrie, medicină internă, oftalmologie, psihiatrie, neurologie, obstetrică-ginecologie, chirurgie generală, ortopedie și traumatologie, ORL, planificare familială, pneumologie, balneofizioterapie), laborator de analize medicale și laborator de radiologie și imagistică medicală.

Pentru asigurarea activităților, specialiștii spitalului desfășoară următoarele servicii medicale:

- servicii medicale spitalicești pentru acuți și cronici;

¹⁸ Sursa: Fișa Localității / Institutul Național de Statistică – baza de date Tempo Online

- servicii medicale clinice acordate în cabinetele din ambulatoriul spitalului;
- investigații paraclinice acordate în laboratorul de analize medicale și laboratorul deradiologie și imagistică medicală;
- servicii de recuperare acordate în cabinetul balneofizioterapie;
- servicii de urgență acordate prin camerele de gardă.

Tabelul nr. 27 - Paturi în unitățile sanitare pe categorii de unități sanitare

Categorii de unități sanitare	2016	2017	2018	2019	2020
<i>Spitale - total</i>	160	160	160	160	160
<i>În spitale (inclusiv în centre de sănătate)</i>	160	160	160	160	160
<i>De obstetrică-ginecologie (în spitale)</i>	12	11	11	11	11
<i>Pentru copii (în spitale)</i>	25	25	25	25	25

Tabelul nr. 28 - Capacitate – 160 paturi

<i>Secția Medicină internă</i>	<i>40 paturi , din care : 6 paturi Gastroenterologie</i>
<i>Secția Pediatrie</i>	<i>25 paturi</i>
<i>Secția Boli cronice Horezu</i>	<i>29 paturi</i>
<i>Compartiment Neurologie</i>	<i>15 paturi</i>
<i>Compartiment Chirurgie generală</i>	<i>15 paturi, din care: 5 paturi Ortopedie – traumatologie</i>
<i>Compartiment Obstetrică ginecologie</i>	<i>15 paturi</i>
<i>Compartiment NN</i>	<i>5 paturi</i>
<i>Compartiment ATI</i>	<i>6 paturi</i>
<i>Compartiment Boli cronice Sinești</i>	<i>10 paturi</i>

Tabelul nr. 29 - Personal medico-sanitar pe categorii

Indicator	2016	2017	2018	2019	2020
<i>Medici(exclusiv stomatologi)</i>	42	43	44	45	43
<i>- din care medici de familie:</i>	3	3	3	3	3
<i>Stomatologi</i>	8	2	4	9	9

<i>Farmaciiști</i>	14	16	14	13	12
<i>Alte tipuri de personal cu studii superioare</i>					
<i>Personal sanitar mediu</i>	16	133	134	140	141

Horezu beneficiază de serviciu de ambulanță. La nivelul județului Vâlcea, funcționează și Serviciul de Ambulanță, unitate sanitară publică de importanță strategică, cu personalitate juridică, aflată în coordonarea departamentului de specialitate din Ministerul Sănătății Publice și a Autorității de Sănătate Publică Vâlcea, având în structura sa un compartiment pentru asistență medicală de urgență și transport medical asistat, cu echipaje medicale de urgență, cu sau fără medic și un compartiment pentru consultații medicale de urgență la domiciliu și transport sanitar neasistat. Compartimentul pentru asistență medicală de urgență funcționează în regim de lucru continuu, în așteptarea solicitărilor de asistență medicală de urgență. Serviciul de Ambulanță Vâlcea are sediul central în Râmnicu Vâlcea, cinci stații de ambulanță la Râmnicu Vâlcea, Drăgășani, Horezu, Brezoi, Bălcești și cinci puncte de ambulanță la Călimănești, Lădești, Voineasa, Sinești și Tetoiu, care asigură acoperire întregului județ.

Tabelul nr. 30 - Numărul pacienților internați în Spitalul Orășenesc Horezu

An	Număr de pacienți internați
2016	5.790
2017	5.468
2018	5.298
2019	5.594
2020	2.136

Conform datelor disponibile pe website-ul Ministerului Sănătății, în Horezu există 4 farmacii comunitare și 2 drogherii și mai multe cabinete medicale (de familie, dentare, laboratoare etc.).

Tabelul nr. 31 - Unități sanitare pe categorii de unități în Orașul Horezu

Categorii de unități sanitare	2016	2017	2018	2019	2020
Spitale	1	1	1	1	1
Ambulatorii integrate spitalului	1	1	1	1	1

<i>Policlinici</i>	1	1	1	1	1
<i>Dispensare medicale</i>	0	0	0	0	0
<i>Centre de sănătate mintală</i>	0	0	0	0	0
<i>Centre medicale de specialitate</i>	0	0	0	0	0
<i>Cabinete medicale școlare</i>	1	1	1	1	1
<i>Cabinete stomatologice</i>	6	7	9	11	11
<i>Cabinete stomatologice școlare</i>	0	0	0	0	0
<i>Farmacii</i>	5	6	6	4	4
<i>Puncte farmaceutice</i>	0	0	0	0	0
<i>Depozite farmaceutice</i>	0	0	0	0	0
<i>Laboratoare medicale</i>	3	3	3	3	3
<i>Laboratoare de tehnică dentară</i>	0	1	1	1	1
<i>Centre de transfuzie</i>	0	0	0	0	0
<i>Alte tipuri de cabinete medicale</i>	-	-	--	-	-
TOTAL	18	21	23	23	23

Tabelul nr. 32 - Unități sanitare pe categorii de unități în comunele ZUF Horezu ¹⁹

<i>Categorii de unități sanitare</i>	<i>Forme de proprietate</i>	<i>Comuna Costești</i>	<i>Comuna Măldărești</i>	<i>Comuna Vaideeni</i>
<i>Cabinete medicale de familie (număr)</i>	<i>Proprietate privată</i>	2	1	2
<i>Cabinete stomatologice (număr)</i>	<i>Proprietate privată</i>	-	-	1
<i>Farmacii (număr)</i>	<i>Proprietate privată</i>	2	1	2
<i>Medici (număr)</i>	<i>Proprietate privată</i>	2	1	2
<i>- Din total medici: medici de familie (număr)</i>	<i>Proprietate privată</i>	2	1	2
<i>Stomatologi (număr)</i>	<i>Proprietate privată</i>	-	-	1
<i>Farmaciiști (număr)</i>	<i>Proprietate privată</i>	2	1	1
<i>Personal sanitar mediu (număr)</i>	<i>Proprietate privată</i>	4	2	4

Educație¹⁹ Sursa: Fișa Localității

La nivelul orașului **Horezu** **infrastructura de învățământ** este constituită din: **Liceul „Constantin Brâncoveanu”**, unitate cu profiluri de formare multiple, **2 școli generale și o grădiniță, o creșă**, toate la un înalt nivel de dotare și modernizare.

Tabelul nr. 33 – Evoluția numărului de unități școlare din cadrul localității Horezu

Indicator	2016	2017	2018	2019	2020
Creșe	1	1	1	1	1
Grădinițe	4	4	4	4	4
Școli primare și gimnaziale	2	2	2	2	2
Licee	1	1	1	1	1
Universități/Sectie Energeticieni	0	1	1	1	1
Școli profesionale	0	0	0	0	0

Liceul „Constantin Brâncoveanu” este una dintre cele mai mari unități de învățământ din județul Vâlcea, fiind singura unitate de învățământ liceal din orașul **Horezu**. Înregistrarea ca liceu datează din 1954, iar ca grup școlar începând din anul 1993. Liceul este situat în regiunea sud-vest Oltenia, în partea de nord a județului Vâlcea și oferă servicii educaționale pe o rază de 20 km, în zona „Olteniei de sub munte”.

Liceul instruește elevii în domeniile electric, mecanică, industrie textilă și pielărie, construcții, instalații și lucrări publice, resurse naturale și protecția mediului — pentru liceul tehnologic. În cadrul liceului se școlarizează elevi și pentru filiera teoretică, profilul real și umanist, respectiv specializările matematică-informatică, științele naturii, filologie și științe sociale. Școala cuprinde ciclul primar, ciclul gimnazial, liceu teoretic - cursuri de zi și frecvență redusă, liceu tehnologic.

Începând cu anul 2010-2011, au fost arondate liceului și unitățile de învățământ aparținând Școlii cu clasele I— VIII Romani.

În anul școlar 2019-2020 au fost înscriși la început aproximativ 2.000 elevi repartizați astfel:

Tabelul nr. 34 – Evoluția populației școlare din Orașul Horezu

Indicator	2016	2017	2018	2019	2020
------------------	-------------	-------------	-------------	-------------	-------------

<i>Copii înscriși în creșe</i>	15	20	23	32	40
<i>Copii înscriși în grădinițe</i>	239	261	281	302	253
<i>Elevi înscriși în învățământul preuniversitar, din care:</i>	2.187	2.111	2.096	2.026	1.999
- <i>Elevi înscriși în învățământul primar și gimnazial</i>	728	688	698	680	651
- <i>Elevi înscriși în învățământul secundar ciclul 2 (liceal și profesional)</i>	1.299	1.272	1.222	1.176	1.175
- <i>Elevi înscriși în învățământul postliceal și de maiștri</i>	160	151	176	170	173
<i>Studenți și cursanți înscriși în învățământul superior</i>	0	0	0	0	0

Naveta zilnică a elevilor spre domiciliu se realizează în localitățile Tomșani, Maldărești, Pietrari, Bărbătești, Vaideeni, Slătioara, Milostea, Stroești, Oteșani, Cireșu, Rugetu, Mădulari, Polovragi, Costești, Popești, Bistrița, Cernișoara, fiind efectuate cu autocarele unor societăți de transport. Pentru elevii care locuiesc în Urșani, Romanii de Sus, Romanii de Jos, Râmești, Tănăsești, Ifrimești au fost puse la dispoziția elevilor 4 microbuze și un autobuz pentru transportul acestora la unitate.

În Horezu funcționează de asemenea Școala Sanitară Postliceală „I. Gh. Duca” ce instruieste absolvenții ciclului superior al liceului în domeniul Sănătate și asistență pedagogică, calificările: Asistent medical de farmacie și Asistent medical generalist.

În ceea ce privește infrastructura școlară existentă în celelalte localități ale Zonei Urbane Funcționale Horezu, aceasta se prezintă astfel la nivelul anului 2020:

- ☞ **Grădinița cu Program Normal Costești**
- ☞ **Școala Gimnazială Ferigile Costești**
- ☞ **Școala Gimnazială Măldărești**
- ☞ **Grădinița cu Program Normal Măldărești**
- ☞ **Școala Gimnazială ”Luca Solomon” Vaideeni, cu următoarele structuri arondate:**
 - ✓ Școala Primară Marița;
 - ✓ Școala Primară Izvoru-Rece;

- ✓ Școala Primară Atârnați;
- ✓ Grădinița cu Program Normal Vaideeni;
- ✓ Grădinița cu Program Normal Marița;
- ✓ Grădinița cu Program Normal Izvoru-Rece;
- ✓ Grădinița cu Program Normal Atârnați.

Școala cu clasele I-VIII Ferigile – Costești, sat Costești, este o școală cu veche tradiție în istoria învățământului românesc, cu rezultate deosebite obținute atât de cadrele didactice ale școlii, cât și de elevii săi.

În Costești, sat Bistrița funcționează de asemenea **Școala Profesională Specială**, care în anul școlar 2019-2020 a avut înscriși 164 de elevi în 15 clase de învățământ profesional special, repartizați pe domenii de pregătire astfel: 2 clase domeniul mecanică, 3 clase domeniul construcții și lucrări publice, 5 clase domeniul turism și 5 clase domeniul fabricarea produselor din lemn.

Clădirile Școlii Gimnaziale „Luca Solomon” Vaideeni (corp V-VIII și corp I-IV) sunt situate în centrul localității, iar cele ale structurilor arondate după cum urmează:

- ▲ Școala Primară Atârnați, GPN Atârnați – localitatea Vaideeni, cătunul Atârnați;
- ▲ Școala Primară Izvoru-Rece, GPN Izvoru-Rece – localitatea Vaideeni, sat Izvoru-Rece;
- ▲ Școala Primară Marița, GPN Marița – localitatea Vaideeni, sat Marița;
- ▲ GPN Vaideeni – localitatea Vaideeni.

Școala dispune de mobilier nou și dotări corespunzătoare: săli de clasă, 2 laboratoare, 1 bibliotecă, teren de sport în stare bună, grupuri sanitare.

În ceea ce privește populația școlară din comunele ZUF Horezu²⁰, în tabelele următoare este prezentată evoluția acesteia în perioada 2016 – 2020, care după cum se observă urmează un trend descendent, similar zonelor rurale din România.

Tabelul nr. 35 – Evoluția populației școlare din Comuna Costești

Indicator	2016	2017	2018	2019	2020
Copii înscriși în creșe	0	0	0	0	0
Copii înscriși în grădinițe	56	57	55	42	54
Elevi înscriși în învățământul	365	332	314	323	324

²⁰ Sursa: Fișa Localității / Institutul Național de Statistică – baza de date Tempo Online

<i>preuniversitar, din care:</i>					
- <i>Elevi înscriși în învățământul primar și gimnazial</i>	162	161	162	161	156
- <i>Elevi înscriși în învățământul profesional</i>	203	171	152	162	168
<i>TOTAL copii/elevi înscriși</i>	421	389	369	365	378

Tabelul nr. 36 – Evoluția populației școlare din Comuna Măldărești

Indicator	2016	2017	2018	2019	2020
<i>Copii înscriși în creșe</i>	0	0	0	0	0
<i>Copii înscriși în grădinițe</i>	25	26	24	20	18
<i>Elevi înscriși în învățământul preuniversitar, din care:</i>	108	115	102	105	110
- <i>Elevi înscriși în învățământul primar și gimnazial</i>	108	115	102	105	110
<i>TOTAL copii/elevi înscriși</i>	133	141	126	125	128

Tabelul nr. 37 – Evoluția populației școlare din Comuna Vaideeni

Indicator	2016	2017	2018	2019	2020
<i>Copii înscriși în creșe</i>	0	0	0	0	0
<i>Copii înscriși în grădinițe</i>	87	93	103	100	93
<i>Elevi înscriși în învățământul preuniversitar, din care:</i>	294	289	277	251	253
- <i>Elevi înscriși în învățământul primar și gimnazial</i>	294	289	277	251	253
<i>TOTAL copii/elevi înscriși</i>	381	382	380	351	346

Tabelul nr.38 - Personalul didactic, pe total niveluri de educație, în ZUF HOREZU, în perioada 2016 – 2020 ²¹²¹ Sursa: Fișa Localității / Institutul Național de Statistică – baza de date Tempo Online

	Anul	Oraș Horezu	Comuna Costești	Comuna Măldărești	Comuna Vaideeni
<i>Personalul didactic (număr personae)</i>	2016	171	20	19	34
	2017	154	23	18	31
	2018	145	22	21	36
	2019	150	20	20	35
	2020	159	23	19	39

2.8. Mediul și schimbări climatice

Depresiunea Horezu este un loc cu un climat blând, la adăpost de vânturi. Aici întâlnim influențe mediteraneene unde sunt create condiții foarte bune pentru creșterea unor specii iubitoare de căldură. Clima este temperat continentală, moderată, fiind verile răcoroase, toamnele lungi, iernile blânde, cu o temperatură medie anuală de 10,3° C. Precipitațiile ating o medie anuală de 87mm/mp.

Cantitatea cea mai mare de precipitații este înregistrată în lunile mai și iunie, ultima fiind cea mai bogată - 122 mm/mp. Cele mai reduse precipitații cad de obicei în februarie - 42 mm/mp. În lunile de toamnă (octombrie-noiembrie), sub influența deplasării maselor de aer umed din vest, se pune în evidență o a doua sporire a cantității lunare în raport cu cele de vară și de iarnă, constituind așa numitul - al doilea maxim de toamnă specific pentru partea sud-vestică a țării.

Descărcările electrice sunt frecvente în sezonul cald, având o intensitate mai mare în lunile mai și septembrie.

Climatul zonei aparține tipului temperat – continental, cu nuanțe specifice, date de prezența elementelor locale ale cadrului natural. Rezultatul acestor condiții locale este un climat de depresiune, răcoros, fără temperaturi excesive, atât vara cât și iarna, care favorizează practicarea diverselor forme de turism în tot timpul anului.

Temperatura medie multianuală a aerului este de 9,1° C în zona deluroasă și de 6° C pe înălțimile ce depășesc 800 m altitudine. Pe parcursul unui an, temperatura aerului prezintă valori medii mai ridicate în luna iulie, media multianuală a acestei luni fiind de 19° C. Cele mai scăzute valori se înregistrează în lunile ianuarie și februarie, când temperatura

medie a aerului coboară sub 0°C . În zona montană, temperatura medie a lunii celei mai reci, ianuarie, este de -7°C , iar în luna iulie, luna cea mai caldă, este de $+12^{\circ}\text{C}$.

În Depresiunea Horezu, prima zăpadă poate să cadă în luna noiembrie, cu totul excepțional la sfârșitul lui octombrie, însă apare de obicei către mijlocul lunii decembrie, iar stratul de zăpadă poate să dureze până în luna martie.

Grosimea medie multianuală a stratului de zăpadă este de circa 8 - 10 cm, iar durata medie a menținerii acestuia este de circa trei - patru luni / an. Grosimea maximă atinsă de stratul de zăpadă s-a înregistrat în anul 1985 (51 cm - grosimea medie lunară). În anii 1982, 1988, 1989, 1994 și în anul 2000, mai secetos în precipitații solide, stratul de zăpadă a avut grosimi mici.

Vânturile au intensitate redusă, zona fiind ferită de manifestări extreme. Direcțiile predominante ale vântului sunt cele dinspre vest și nord-vest (NV - 26,3 % și V - 10,6 %). În Depresiunea Horezu predomină calmul atmosferic (60 %), iar brizele de munte și de vale sunt un fenomen des întâlnit. Condițiile de mediu sunt favorabile dezvoltării activităților de turism, deoarece calitatea aerului, apei și solului se situează în limitele normale. Lipsa activităților industriale poluante, pe o rază de cel puțin 30 km, contribuie la menținerea unui mediu curat, fără influențe negative asupra organismului uman.

Temperaturile variază de la cele mai scăzute medii anuale de până la $+1,7^{\circ}\text{C}$, însoțite de vânturi puternice, în zona montană, până la medii anuale mai ridicate, de $10,6^{\circ}\text{C}$ în zona dealurilor și piemonturilor. Precipitațiile medii anuale oscilează, de asemenea, între 700 - 1.000 mm/m² în zona montană și submontană scăzând, în trepte, până aproape de 550 mm/m² în zona piemontană și a platourilor de luncă.

Influențele mediteraneene, care imprimă Subcarpaților Vâlceni și colinelor piemontane un climat mai blând favorizează buna dezvoltare a viței-de-vie și castanului comestibil și funcționarea pe tot timpul anului a stațiunilor balneare.

Așezarea geografică și relieful sunt principalele elemente care influențează în mod direct repartiția și evoluția factorilor radiativi și climatici.

De distribuția cantitativă și calitativă a acestora depinde sensul de evoluție a tuturor elementelor climatice, care la rândul lor se află într-o strânsă interdependență cu ceilalți factori fizico-geografici ai mediului local.

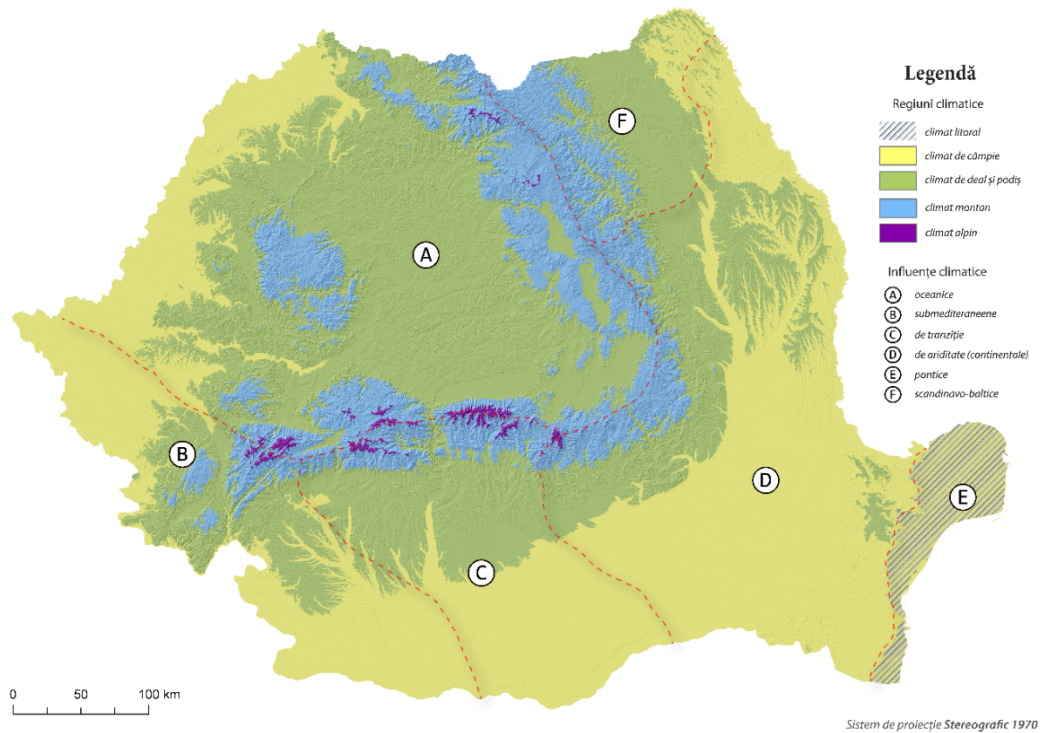


Figura nr. 11. Zonarea climatică a României

Principalii factori naturali de risc pentru România sunt seismicitatea, inundațiile și alunecările de teren. Din punct de vedere seismic, județul Vâlcea și implicit orașul Horezu, se încadrează în zona seismică 71, ceea ce presupune un risc moderat la cutremure. În Raportul Județean privind Starea Mediului în anul 2019 pentru județul Vâlcea „se găsesc detalii privind aceste riscuri, însă problemele întâmpinate se pot gestiona“.

Pe de altă parte, prezența suprafețelor întinse de pădure (62% din teritoriul administrativ al orașului), cu precădere în jumătatea de nord a localității și direcția predominantă a vânturilor dinspre această direcție, asigură un aer ozonat, sănătos, plăcut și curat.

Factorii de risc natural care ar putea afecta zona nu constituie pericole majore, deoarece nu se manifestă decât foarte rar pe teritoriul localității și cu intensități moderate. Pot fi amintite: posibile inundații, determinate de ploi torențiale sau de topirea bruscă a zăpezii, prin ieșirea din matcă a unor pâraie (cu frecvență mai mare, în zona cursului superior al pâraielor Urșani, Râmești, Horezu, Bistricioara), furtuni cu doborâturi de copaci sau alunecări de teren pe suprafețe restrânse, în perioadele ploioase (zonele Olari, Romanii de Jos, Râmești). Manifestarea acestor fenomene naturale de-a lungul anilor a demonstrat că sunt accidentale și nu reprezintă riscuri majore.

Aplicarea unor măsuri de consolidare și stabilizare a malurilor sau de îndiguire a pâraielor amintite, poate preveni sau reduce efectele cauzatoare de pagube materiale ale inundațiilor.

*În ceea ce privește **radioactivitatea naturală a mediului**, nu sunt depășite valorile maxime admise, fondul natural radioactiv situându-se mult sub aceste valori (în jur de 12 μ /h), iar din punct de vedere seismic, teritoriul administrativ al orașului Horezu se încadrează, pe ceea ce arată evident un risc seismic relativ redus.*

*Orașul Horezu are **spații verzi** în suprafață de 14 ha, conform datelor de la Direcția Județeană de Statistică Vâlcea.*

În orașul Horezu se află 3 parcuri:

- *Parcul „Constantin Brâncoveanu” ce se realizează prin proiectul cu titlul: Înființareaparcului de agrement și recreere „Constantin Brâncoveanu” în orașul Horezu, județul Vâlcea, proiect finanțat prin POR, contract de finanțare nr. 103/26.06.2017. Prin proiect se va dezvolta infrastructura de turism a stațiunii Horezu, realizându-se acest Parc de agrement și recreere în vederea creșterii activității turistice și atragerea unui număr maimare de turiști și vizitatori. Vor fi amenajate spații verzi în suprafață de 30.019,80 mp; se vor crea facilități pentru activități de petrecere a timpului liber și de agrement, respectiv: foișoare pentru activități recreative, foișoare de observare, locuri de joacă pentru copii, spațiu fitness în aer liber, pârtie de săniuș pentru iarnă, patinoar demontabil cu instalație frigorifică în suprafață de 300 mp, tiroliană, scenă și amfiteatru în aer liber;*
- *Scuar din fața Primăriei ce face obiectul amenajării zonei centrale;*
- *Parcul Zăvoi.*

Orașul Horezu prezintă o concentrare de drumuri și ape. Orașul este drenat de la est la vest de pâraiele Bistricioara, Râmești, Urșani, Luncăvecior și Luncavăț, cu direcție de curgere de la nord-vest spre sud-est. Rețeaua hidrografică este bogată, bine reprezentată, cursurile de apă sunt permanente fără a avea însă debit mare. Apele de suprafață sunt predominante în zona Horezu. Luncavățul, afluent de dreapta al Oltului care izvorăște din Munții Căpățâanii, este format prin unirea pârâului Cumpenelor cu pârâul Blej, străbate teritoriul orașului Horezu unde primește ca afluent pe stânga pârâul Urșani unit și el cu Râmești. Iese din Depresiunea Horezu tăind Măgura Slătioarei pe la capătul ei estic. Pârâul Romani a rezultat prin unirea pâraielor Bistricioara cu Romani. Debitul apelor ascăzut mult

față de cel normal prin lucrările de captare efectuate în anii 60-70 pentru alimentarea lacului de acumulare al hidrocentralei de pe Lotru.

Întreaga zonă submontană este traversată de la nord-vest spre sud-est de o rețea deasă de ape curgătoare. Pe teritoriul administrativ al orașului Horezu reprezentative sunt Luncavățul (al cărui curs superior se află în cea mai mare parte pe teritoriul comunei Vaideeni) și Horezu, pâraie care drenează toată zona analizată, având bazinele de recepție și debitele cele mai mari. Cele două pâraie își trag obârșia de sub creasta principală a Munților Căpățanii, de sub Vf. Balota și respectiv Piscul Lung.

În partea de sud-est a orașului, Luncavățul primește ca afluent pârâul Luncăvecior, format din apele reunite ale pâraielor Urșani și Râmești, iar pârâul Horezu, pe teritoriul comunei Tomșani, își unește apele cu cele ale pârâului Bistrița. Atât Luncavățul, cât și Bistrița se varsă în râul Olt în apropierea comunei Băbeni.

Cursurile de apă au trasee pitorești, delimitate uneori de versanți abrupti, spectaculoși sau însoțite de lunci însorite, locuri atractive pentru picnic și relaxare. Pe interfluviul Urșani / Râmești, la circa 1.470 m alt., sub traseul potecii turistice de creastă ce duce spre Cabana Vf. lui Roman, se află un mic lac natural (circa 15 m lungime) – Tăul Ursuleț, probabil de origine tectonică. Lacul are o formă alungită și se află la limita inferioară a golului alpin, într-un loc pitoresc.

Geologic – structural, orașul Horezu se situează imediat la nord de contactul dintre formațiunile cristaline și sedimentare aparținând Carpaților Meridionali și Depresiunii Getice.

Din punct de vedere tectonic, zona face parte din orogenul carpatic. Masivul Buila-Vânturarița este parte a Pânzei Getice, unitate din Carpații Meridionali. Pânza Getică este alcătuită din formațiuni cristalofiliene prealpine și dintr-o cuvertură sedimentară în cadrul căreia cele mai vechi depozite sunt de vârstă Carbonifer superior. Datorită eroziunii, depozite sedimentare ale Pânzei Getice se întâlnesc doar în câteva arii, dintre care cele mai importante sunt Brașov-Dâmbovicioara, Buila-Vânturarița, Hațeg și Reșița-Moldova Nouă. Aceste depozite sedimentare au fost supuse proceselor tectonogenetice în două faze.

Formațiunile cristaline și sedimentare din zona orașului Horezu aparțin Pânzei Getice, care în Carpații Meridionali ocupă o zonă foarte extinsă, începând din valea Oltului până în valea Dunării.

Din punct de vedere topogenetic, masivele cristaline prealpine sunt reprezentate de structuri mai vechi, reluate în tectogenezele alpine. Astfel, în domeniul getic nu se întâlnesc șisturi cristaline hercinice, dar sunt prezente cele două grupe: grupa șisturilor cristaline mezometamorifice și grupa șisturilor cristaline epimetamorifice.

Pe teritoriul orașului Horezu există o diversitate remarcabilă, floristică și faunistică, a ecosistemelor, care se datorează unui complex de factori printre care se numără: climatul relative blând, cu influențe sudmediteraneene (care a favorizat răspândirea unor specii relative termofile); relieful muntos care ocupă o parte însemnată a teritoriului favorizând menținerea vegetației naturale (nu a putut fi înlocuită de culturile agricole datorită reliefului accidentat); suprafața mare ca pondere din total de pășuni naturale, exploatate rațional; polenizare eficientă datorată apiculturii dezvoltate din teritoriu; nivelul redus de erbicidare; preocuparea locală pentru conservarea acestei diversități.

În cadrul reliefului muntos există o diversitate mare a tipurilor de habitat. Frecvența mare a calcarelor la zi, marcată în relief prin sectoare de chei și mici masive izolate cu versanți abrupti, văi seci, grohotișuri, creează un cadru particular care adăpostește o floră specifică, deosebit de interesantă. Vegetația locală prezintă variații de compoziție, în funcție de factorii de mediu, climă, expunere, umiditate creându-se areale distincte, repartizate pe teritorii mai întinse sau mai restrânse, în funcție de similaritatea condițiilor existente. De asemenea, dispunerea teritoriului pe trepte graduale de altitudine generează etajarea diverselor tipuri de vegetație.

Trecerea de la un etaj la altul se face prin intermediul unor interferențe ale tipurilor de vegetație specifice etajelor.

Etajul nemoral (al pădurilor de foioase) se întâlnește în pragul de altitudine cuprins între 500 m și 1400 m, iar fâgetele cu molid și brad ajung uneori până pe creastă.

Modificările altitudinale ale climei și vegetației condiționează formarea etajelor faunistice. Fiecare unitate faunistică altitudinală are constituenți zoologici cu adaptări morfofiziologice și fenologice corespunzătoare și cu cerințe higrotermice potrivite cu mediul respectiv.

Pe teritoriul administrativ al orașului Horezu, circa 6 ha de teren, situate înspre limita de est a localității, sunt incluse în Parcul Național Buila – Vânturarița. Zona a fost declarată ca arie naturală protejată în cursul anului 2004, pentru diversitatea floristică și faunistică a ecosistemelor conservate. Între limitele parcului se întâlnesc forme de relief carstic (peșteri, chei, defilee, relief ruiniform ș.a.), păduri de larice și numeroase alte specii vegetale și

animale protejate (floarea-de-colţ, garofiţa de munte şi de stâncă, degetăruţi, ghinţură, capra-neagră, râsul ş.a. - monumente ale naturii), elemente care ar putea constitui obiectul unor studii de cercetare ştiinţifică.

Pe teritoriul parcului au fost identificate specii de păsări care au dus la declararea Parcului Naţional Buila Vânturariţa Sit de Protecţie Avifaunistică, alături de Parcul Naţional Cozia.

Parcul Naţional Buila-Vânturariţa găzduieşte o populaţie bogată de carnivore mari: urs (*Ursus arctos*), lup (*Canis lupus*), râs (*Lynx lynx*). Cervidele precum căpriorul (*Capreolus capreolus*) şi cerbul comun (*Cervus elaphus*) sunt întâlnite în pădurile de la baza masivului.

Populaţia de capre negre (*Rupicapra rupicapra*) trăieşte în zonele stâncoase ale masivului. Alte specii întâlnite în parc sunt porcul mistreţ (*Sus scrofa*), bursucul (*Meles meles*), jderul de copac (*Martes martes*), jderul de piatră (*M. foina*), pisica sălbatică (*Felix sylvestris*).

Flora montană sau submontană cuprinde şi diverse specii de plante cu flori viu colorate, prezenţa lor contribuie la crearea de aspecte peisagistice deosebit de atractive. Speciile floristice frumos colorate, unele dintre ele declarate monumente ale naturii, se întâlnesc la toate nivelele de altitudine, atât pe poienile din spaţiul pădurilor de foioase, cât şi pe pajiştile alpine sau subalpine. Trebuie amintit în mod deosebit prezenţa câmpurilor de bujor de munte (*Rhododendron*), monument al naturii, care ocupă suprafeţe relativ extinse în zona pajiştilor alpine Văleanu sau cele de brânduşe, care colorează poieniţele de la marginea pădurilor.

La altitudini mai mici de 800 m, în spaţiul aşezărilor umane, se întâlnesc întinse livezi de pomi fructiferi (8,7 % - 1.025 ha, în principal de pruni şi meri) şi fâneţe (17,8 % - 2.100 ha) în care cresc spontan numeroase specii cu flori multicolore, ce dau în ansamblu o imagine pitorească asupra zonei. Influenţele climatului mediteranean a favorizat creşterea castanului domestic (pădurea de castani de la Mănăstirea Hurez) şi a nucului.

Culturile agricole (porumb şi cartof) ocupă arii destul de restrânse deoarece elementele climatice şi relieful nu oferă condiţii favorabile de dezvoltare.

Este întâlnită vegetaţie alpină între 2000-2200 m altitudine, vegetaţie subalpină – tuşişuri de jneapăn, ienupăr pitic, anin de munte, deasemenea sunt întâlnite păduri de conifere, de fag şi de gorun.

Fauna este reprezentată de specii care cresc în pădure și prezintă interes economic: ursul, cerbul, căprioara, mistrețul, bursucul, lupul, potârnichea.

Elementele mediteraneene se fac simțite și în faună: scorpionul carpatic, vipera cu corn, lepidoptera; de asemenea se întâlnesc și elemente endemice: greier (*Isophya harzi*), lăcusta (*Chorthippus acroleucus*). În zona montană predomină capra-neagră, brumărița de stâncă (*Prunella collaris*), acvila de munte (*Aquila chrysaetos*).

Pe teritoriul județului se întâlnesc următoarele rezervații naturale:

- **Rezervația complexă Cozia** caracterizată de microrelief structural, de vegetația cu numeroase plante endemice – trandafirul de Cozia (*Rosa villosa* ssp. *Coziae*), *Centaurea stoebe*, rotofețele Coziei (*Achillea coziana*), de plante rare –garofița (*Dianthus spiculifolius*), iedera albă (*Daphne blagayana*), lăleaua pestriță (*Fritillaria montana*) și de vegetație forestieră – pădurea Latorița cu arbori seculari.
- **Rezervația geologică și geomorfologică Valea Stăncioiului** cu piramidele sale de pământ.
- **Rezervația forestieră – Pădurea Latorița** cu arbori seculari (laricele, zâmbrul).

Flora și fauna orașului Horezu, întinsă pe un strat de soluri cernoziomice la șes, cu aciditate încă ridicată, cu structură grăunțoasă și conținut moderat de humus în orizontul superior, dar cu caracteristicile tipice ale subetajului colinar subcarpatic, pe dealuri, reprezentat de soluri brune, pe acest fundal de suprafață se poate constata că vegetația localității este tipică majorității ținuturilor deluroase din țara noastră.

Sunt prezente livezi de pomi fructiferi: meri, peri, cireși, caiși, piersici, corcoduși, gutui, duzi, pruni.

În luncile și zăvoaiele cursurilor de apă întâlnim sălcii, răchite, tufe de cătină. Prin zonele de șes, întâlnim numeroase plante medicinale: mușețelul, coada șoricelului, pătlagina, rostopasca, menta, salvie, urzica.

Prin Ordinul M.M.D.D. nr. 1964/2007 au fost declarate **Siturile de importanță comunitară din orașul Horezu ca parte integrantă a Rețelei Ecologice Natura 2000** după cum urmează :

- **ROSCI 0015 Buila Vânturarița** - cu o suprafață de 4490 ha , face parte din regiunea biogeografică alpină, cu un număr de 17 tipuri de habitate de interes comunitar, 5 specii de mamifere, o specie de amfibieni și 3 specii de floră; se suprapune în totalitate peste suprafața Parcului Național Buila – Vânturarița.

S-au declarat la nivel național, prin HG nr.1284/2007, Ariile de Protecție Specială Avifaunistică, fiind parte integrantă a Rețelei Ecologice Europene Natura 2000 și un număr de 3 SPA , după cum urmează:

- **ROSPA 0025 Cozia-Buila-Vânturarița** - având o suprafață de 21.769 ha, face parte din regiunea biogeografică alpină și continentală, sunt inventariate 16 specii de păsări protejate la nivel european.
- **ROSPA 0043 Frumoasa** - având o suprafață de 131.182 ha, face parte din regiunea biogeografică alpină, sunt inventariate 11 specii de păsări protejate la nivel european. Este în administrarea Consiliului Județean Alba.
- **ROSPA 0106 Valea Oltului Inferior** - având o suprafață de 54.074 ha, face parte din regiunea biogeografică continentală, sunt inventariate 13 specii de păsări protejate la nivel european.

La nivelul orașului Horezu au fost inițiate și dezvoltate sisteme de producere a energiilor neconvenționale. Criza energetică mondială a determinat căutarea unor noi surse de energie. Necesitatea asigurării unei dezvoltări energetice durabile concomitent cu protejarea mediului înconjurător a condus în ultimii 10 - 15 ani la intensificarea preocupărilor privind promovarea resurselor regenerabile de energie.

Sursele regenerabile ce pot fi utilizate pentru producerea căldurii sunt: energia solară, biomasa, biogaz, deșeuri, biolichide, energie geotermală.

Astfel, prin conceptul de bază, orice sursă regenerabilă de energie trebuie utilizată pentru acoperirea bazei curbei de consum, diferența urmând a fi acoperită din resurse primare clasice. Disponibilitatea resurselor primare și a tipului acestora, în condițiile actuale ale politicii energetice, conduc către un optim tehnico-economic ca rezultată a următoarelor principii:

- existența în zona de consum a unei surse regenerabile impune folosirea ei cu prioritate pentru asigurarea cererilor de căldură ale zonei respective;

- orice tehnologie trebuie să asigure condițiile cantitative, calitative și de siguranță impuse de consumatori;

- soluțiile tehnice trebuie să fie sustenabile pe durata de viață și să conducă la costuri unitare cât mai mici pentru a putea fi accesibile consumatorilor.

Ca urmare a acestui concept, instalațiile de producere a căldurii bazate pe surse regenerabile vor funcționa în baza curbei de consum, combustibilii clasici urmând a asigura semibaza și vârful curbei de consum.

La nivelul orașului Horezu sunt disponibile următoarele tipuri de resurse regenerabile:

- biomasă;
- energia eoliană;
- energie solară;
- resurse energetice provenite din procesarea deșeurilor menajere.

Energia solară este energia direct produsă prin transferul energiei luminoase radiată de Soare în alte forme de energie. Aceasta poate fi folosită ca să genereze energie electrică sau la încălzirea aerului și apei. Deși energia solară este regenerabilă și ușor de produs, problema principală este ca soarele nu oferă energie constantă pe parcursul unei zile, în funcție de alternanța zi-noapte, condiții meteo, anotimp.

Energia solară este energia radiantă produsă în interiorul Soarelui în urma reacțiilor de fuziune nucleară. Ea este transmisă pe Pământ într-o cuantă de energie numită foton, care interacționează cu atmosfera și suprafața Pământului.

Potențialul energetic solar este dat de cantitatea medie de energie provenită din radiația solară incidentă în plan orizontal (radiația directă) care, în România este de circa $900 \div 1000 \text{ W/m}^2$.

Energia solară poate fi folosită să:

- genereze electricitate prin celule solare (fotovoltaice);
- genereze electricitate prin centrale termice solare (heliocentrale);
- încălzească clădiri, direct;
- încălzească clădiri, prin pompe de căldură;
- încălzească clădiri și să producă apă caldă de consum prin panouri solare termice.

Localitatea Horezu este situată în zona eoliană IV cu viteza convențională de calcul a vântului de 4 m/s (pentru clădiri amplasate în localitate) și 6.35 m/s (pentru clădiri amplasate în afara localității).

Condițiile naturale favorabile pentru valorificarea resurselor de energie eoliană sunt: vânt constant cu viteza între 6-10 m/s. La nivelul localității Horezu nu au fost făcute cercetări referitoare la identificarea și valorificarea zonelor cu potențial eolian.

Sursa cea mai importantă de energie regenerabilă din România (în conformitate cu cerințele UE), o reprezintă energia hidro. Microhidrocentralele pot fi amplasate fie în zone muntoase, unde râurile sunt repezi, fie în zone joase, cu râuri mari. Proiectele de microhidrocentrale sunt rentabile pentru un preț de vânzare a energiei electrice cuprins între 20 Euro/MWh și 36,6 Euro/MWh.

Biomasa reprezintă fracțiunea biodegradabilă a produselor, deșeurilor și rezidurilor din agricultură, silvicultură sau sectoare industriale conexe, inclusiv a materiilor vegetale și animale, precum și a deșeurilor industriale și urbane.

Numeroase procese cum ar fi cogenerarea, gazeificarea și fermentația pot utiliza această sursă de energie pentru a produce energia necesară consumului uman.

Deși biomasa este una dintre principalele resurse de energie regenerabilă ale României, în prezent țara noastră își obține cea mai mare parte din energia verde din resurse hidro.

Resursele de biomasă sunt destul de diversificate din punct de vedere al producerii energiei termice:

- Reziduurile primare sunt produse din plante sau din produse forestiere;
- Reziduurile secundare devin disponibile după ce un produs din biomasă a fost folosit.

Reprezintă diferite deșeuri, care variază din punct de vedere al fracției organice, incluzând deșeuri menajere, deșeuri lemnoase, deșeuri de la tratarea apelor uzate etc. Deșeurile forestiere includ deșeuri care nu mai pot fi folosite, copaci imperfecti din punct de vedere comercial, uscați etc.

Culturile cu scopuri energetice:

- arbori cu viteza mare de creștere: plopul, salcia, salcâm;
- culturi agricole: sfecla de zahăr, rapița;

Orașul Horezu în acest moment deține un parc fotovoltaic. Centrala de panouri fotovoltaice a fost construită prin intermediul unui proiect co-finanțat prin Fondul European

pentru Dezvoltare Regional, fiind realizat prin Programul Operațional Sectorial Creșterea Competitivității Economice. Proiectul s-a încheiat în data de 24 octombrie 2015 și a avut o valoare totală de 18.160.391,11 lei, dinc are asistența financiară nerambursabilă a fost de 14385.258,30 lei. Proiectul s-a implementat pe raza orașului Horezu și a avut ca obiectiv general îmbunătățirea protecției mediului prin reducerea emisiilor poluante și combaterea schimbărilor climatice. Investiția a vizat realizarea pe plan local a noii capacități de producere a energiei electrice pentru consumul propriu al instituțiilor publice finanțate din bugetul autorității publice locale și pentru iluminatul public, prin valorificarea resurselor regenerabile de energie solară. S-a avut în vedere, totodată, ca administrația publică locală din Horezu să își reducă costurile aferente consumului de energie electrică. Concret, prin proiect, în zona de sud-vest a localității (zona TREAPT), s-a realizat o centrală de panouri fotovoltaice. Aceasta are în component 3.636 panouri fotovoltaice, cu o putere de 270 W fiecare. Capacitatea centralei fotovoltaice este de aproximativ 1 MWh.

În anul 2016, **Inspectoratul pentru Situații de Urgență „General Magheru” al județului Vâlcea inaugurează un Punct de lucru al Detașamentului Râmnicu Vâlcea în orașul Horezu în scopul reducerii timpilor de răspuns la situațiile de urgență din această zonă.**

Subunitatea de pompieri din orașul turistic Horezu are în dotare o autospecială de stingere a incendiilor și deservește 11 localități: Cernișoara, Copăceni, Horezu, Mateești, Măldărești, Oțeșani, Popești, Slătioara, Stroești, Tomșani și Vaideeni.

Dotări Serviciul voluntar pentru situații de urgență din cadrul Primăriei Horezu:

- un autoturism teren Toyota;
- tractor T2A de 55,4 kw;
- o motopompă ape curate;
- o scară culisantă de aluminiu 3 secțiuni;
- o autospecială de stins incendii;
- 3 lame reglabile de deszăpezit montate pe utilaje;
- un utilaj de împrăștiat material antiderapant;
- o freză de zăpadă pentru trotuare;
- echipamente de protecție de stins incendii;
- stație radio de telecomunicații;

- drujbă.

Dotări Subunitate Pompierii ISU Vâlcea:

- autospecială de stins incendii;
- motopompă de ape;
- drujbă;
- echipamente de protecție pentru stins incendii.

2.9. Profil și capacitate administrativă

Guvernanța este unul dintre aspectele esențiale ale dezvoltării urbane durabile, întrucât cadrele bune de guvernanță pot contribui la un proces decizional mai transparent, mai favorabil incluziunii, mai prompt și mai eficient.

Bună Guvernanță înseamnă: deschidere, participare, responsabilitate, eficacitate, coerență. Guvernanța este un termen confuz, care este confundat foarte des cu „guvernare”, „management”, „administrație” sau „legislație”.

Guvernanța este o nouă metodă de abordare prin utilizarea procesului de tip "top-down", care a venit ca urmare a neînțelegerii complexului sistem legislativ și a lipsei de eficiență a sistemului de comunicare cu cetățenii. Prin asumarea guvernanței, ca mod de reorientare a relației dintre stat și cetățean, funcțiilor tradiționale ale statului li se adaugă cel puțin cea de mediator/negociator.

Prin bună guvernanță, ca parte esențială a dezvoltării durabile, se generează noi niveluri ale acțiunii politice și apar noi reguli de comportament politic, modele de interacțiune, precum și noi instrumente de policy-making. Buna guvernanță presupune delegare de competențe, externalizare a serviciilor publice, standardizare și ea generează învățarea de politici, atât din perspectiva instrumentală, cât și societală.

Rolul administrației publice este de a anticipa provocările societale și de a le aborda în mod proactiv pentru a diminua șocurile resimțite de cetățeni și de întreprinderi.

La nivelul regiunii Horezu și implicit la nivelul orașului Horezu, există în acest moment un **exemplu de bună practică în materia guvernanței**, respectiv **existența Asociației Grupul de Acțiune Locală Microregiunea Horezu**. Asociația este membru activ al societății prin rolul pe care îl deține în dezvoltarea durabilă a microregiunii.

2.10. *Intervenții smart city*

În cadrul Primăriei Orașului Horezu, există mai multe programe/soft-uri de gestionare a documentelor care nu sunt integrate/interconectate:

- expert bugetar (contabilitate);
 - centro salarii (resurse umane);
 - e-ITL (impozite și taxe locale);
 - e-Registru Agricol (Registrul agricol);
 - e-Regista (înregistrare electronică a documentelor de intrare și ieșire la nivelul primăriei);
 - Web:orașul-horezu.ro;
 - platformă online de plată a taxelor locale prin ghișeu.ro
 - SCIM-Docs Sistemul de Control Intern Managerial
- Celelalte instituții publice au sistem integrat de gestiune.

2.11. *Analiza swot*

O planificare strategică aplicată la nivelul unei comunități locale are următoarele elemente:

- **analiză diagnostic;**
- **viziune;**
- **valori;**
- **obiective strategice;**
- **obiective specifice;**
- **plan de măsuri / acțiuni.**

Strategia de dezvoltare locală include astfel analiza potențialului local, stabilirea obiectivelor de dezvoltare, a căilor de acțiune și identificarea surselor de finanțare. Avem o mare oportunitate pe care nu o putem rata, și anume fondurile europene (bugetul multianual

2021-2027) și fondurile externe rambursabile și nerambursabile din cadrul Mecanismului de Redresare și Reziliență care facilitează consolidarea capacității orașului Horezu pentru a susține relansarea economică la nivelul orașului prin derularea de investiții cu impact major asupra dezvoltării durabile a comunității locale.

O strategie de succes presupune o gândire strategică creatoare, o autoritate publică locală pliată pe managementul schimbării și o evaluare corectă, pentru a pune în balanță eficiența și eficacitatea acesteia în implementare.

Strategia de față se bazează pe date „culese” din teren și pe surse sigure de finanțare, pe proiecte durabile care să respecte cerințele Uniunii Europene și, totodată, să promoveze valorile orașului nostru. Prin această strategie, toți factorii de interes din oraș vor beneficia de acest ghid de prezentare a tuturor obiectivelor de dezvoltare, prin care se stabilesc direcțiile de dezvoltare și acțiunile concrete care se vor constitui ca viitoare proiecte ale administrației publice locale.

Studiu sociologic și analiza SWOT din perspectiva principalelor direcții de dezvoltare / atragerea de fonduri nerambursabile

Pentru a identifica și monitoriza problemele și provocările cu care se confruntă cetățenii orașului Horezu am realizat în perioada 25 noiembrie 2021 - 9 decembrie patru focus-grupuri la care au luat parte 49 de invitați alături de patru reprezentanți ai primăriei (inclusiv primarul orașului și consilieri locali) și patru experți din partea consultantului - specialiști în scriere și implementare de proiecte, dezvoltare locală și comunitară, sociologie/antropologie și geologie/geografie. Discuțiile s-au concentrat pe patru domenii cheie, după cum urmează:

Tabelul nr. 39

Data	Domenii	Nr. participanți
25 noiembrie 2021	ECONOMIE (reprezentanți din domeniul afacerilor; reprezentanți ai agențiilor de turism/HoReCa; reprezentanți ai unor firme organizatoare de evenimente; reprezentanți ai	13

	<i>Inspectoratului teritorial de muncă Vâlcea; Investitori locali; reprezentanți ai Primăriei pe domeniile discutate; reprezentanți ai Inspecției Muncii);</i>	
<i>25 noiembrie 2021</i>	<i>SĂNĂTATE (reprezentanți ai Inspectoratului pentru situații de urgență; reprezentanți ai Ambulanței – orașul Horezu; reprezentanți ai asociațiilor medicilor și ai pacienților; director spital; reprezentanți ai Primăriei; asistent creșă/medic școlar; reprezentanți ai Direcției de Asistență Socială ș.a.)</i>	<i>10</i>
<i>9 decembrie 2021</i>	<i>EDUCAȚIE ȘI ASISTENȚĂ SOCIALĂ (reprezentanți ai părinților/elevilor; reprezentanți ai serviciului de asistență socială și beneficiari ai acestui serviciu; directori și profesori din instituții de învățământ; preot; reprezentanți ai domeniului cultural; asistent social și medical ș.a.).</i>	<i>16</i>
<i>9 decembrie 2021</i>	<i>CULTURĂ, TURISM și SOCIETATE CIVILĂ (oameni de cultură,</i>	<i>10</i>

	<i>reprezentanți ai primăriei, lideri de opinie, reprezentanți ai presei, cultelor și societății civile).</i>	
--	---	--

În perioada 27 noiembrie - 19 decembrie 2021 a fost aplicat un chestionar online care a înglobat 30 de întrebări cu răspunsuri închise și deschise. La acesta au răspuns 107 persoane din Orașul Horezu. Din motive legate de pandemia Covid-19, chestionarul a fost distribuit online de primăria Orașului Horezu pe paginile sale web, de membri echipei de cercetare prin intermediul grupurilor de pe rețelele de socializare din Horezu, dar și de către persoanele care au participat la focus-grupuri pe domeniile lor de expertiză (turism, cultură, societate civilă etc.). Întrebările deschise au ajutat la identificarea problemelor specifice cu care se confruntă cetățenii orașului și cum văd aceștia rezolvarea lor și în ce ordine.

În a doua parte a cercetării a fost realizată o analiză calitativă și cantitativă a răspunsurilor din chestionar și a focus-grupurilor, iar după corelarea acestora au fost formulate o serie de propuneri și analize pentru fiecare dimensiune explorată de chestionar.

Dintre cei 107 respondenți, 41% au fost bărbați și 59% - femei. Cei mai mulți dintre cei care au răspuns fac parte din categoria de vârstă 36-50 de ani (42,9%), apoi 51-65 de ani (29%), 18-35 de ani (23,8%) și puțin sub 4% au fost persoane cu vârsta de peste 65 de ani. Acest fenomen se poate explica și prin gradul scăzut de folosire a internetului de către persoanele în vârstă, dezinteresul pentru astfel de sondaje sau reținerea acestora când vine vorba de a-și exprima opiniile. Tocmai din acest motiv prin focus-grupuri am ales să echilibrăm situația în ceea ce privește vârsta și reprezentarea de gen.

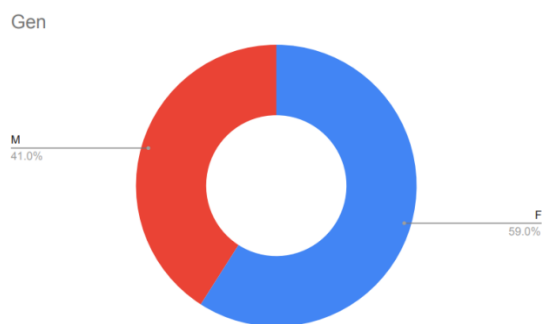


Figura nr. 12

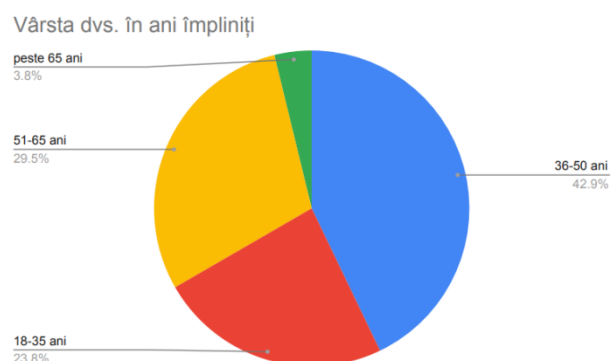


Figura nr. 13

De cât timp locuiți în orașul Horezu (numărul de ani de când v-ați stabilit domiciliul sau reședința în Orașul Horezu)

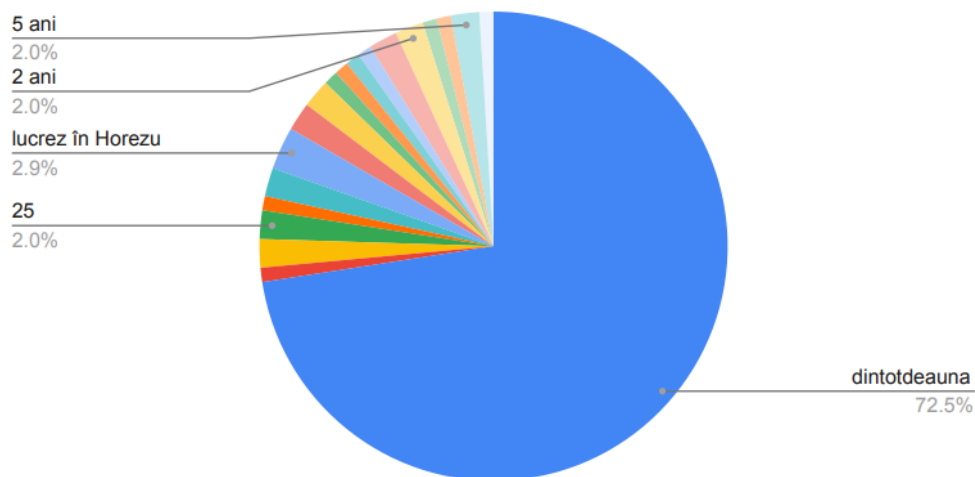


Figura nr. 14

Peste 72% dintre persoanele participante la studiu locuiesc în Horezu dintotdeauna. Restul, fie lucrează de câțiva ani în oraș și fac naveta zilnic, fie au o proprietate, fie s-au mutat de câțiva ani în Horezu, fie s-au întors din străinătate după ce au plecat în urmă cu mulți ani la muncă sau studii. Cert este că toți cei care nu s-au născut în Horezu au o legătură directă cu orașul de o perioadă cuprinsă între 2 și 30 de ani.

Ocupația principală – statut profesional

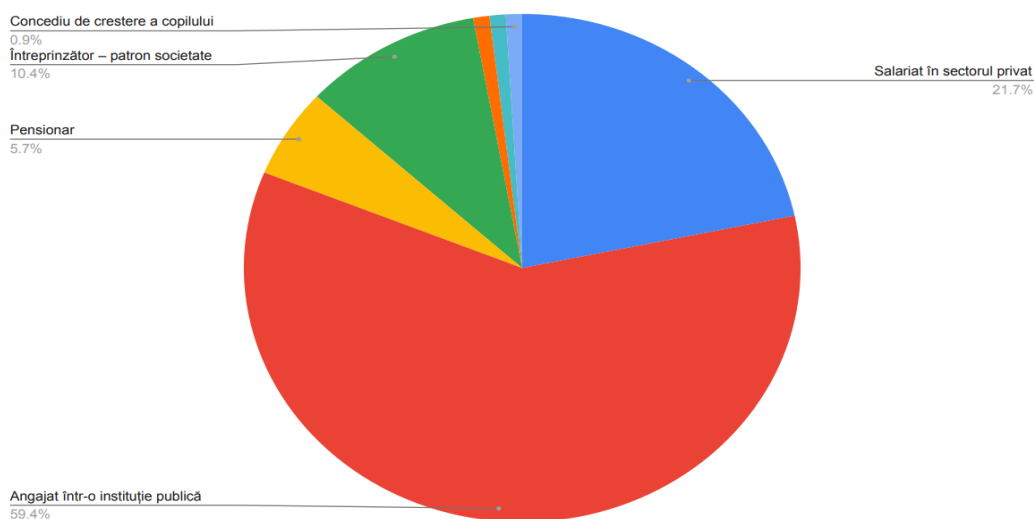


Figura nr. 15

Majoritatea subiecților care au răspuns la chestionar sunt persoane active, doar 5,7% au declarat că sunt pensionari, sub 2% șomeri sau casnice/concediu de creștere a copilului. La acest studiu au ales să răspundă mai multe persoane angajate în sectorul public - administrație publică, școli, spitale și peste 30% persoane angajate în sectorul privat, zilieri sau chiar antreprenori locali.

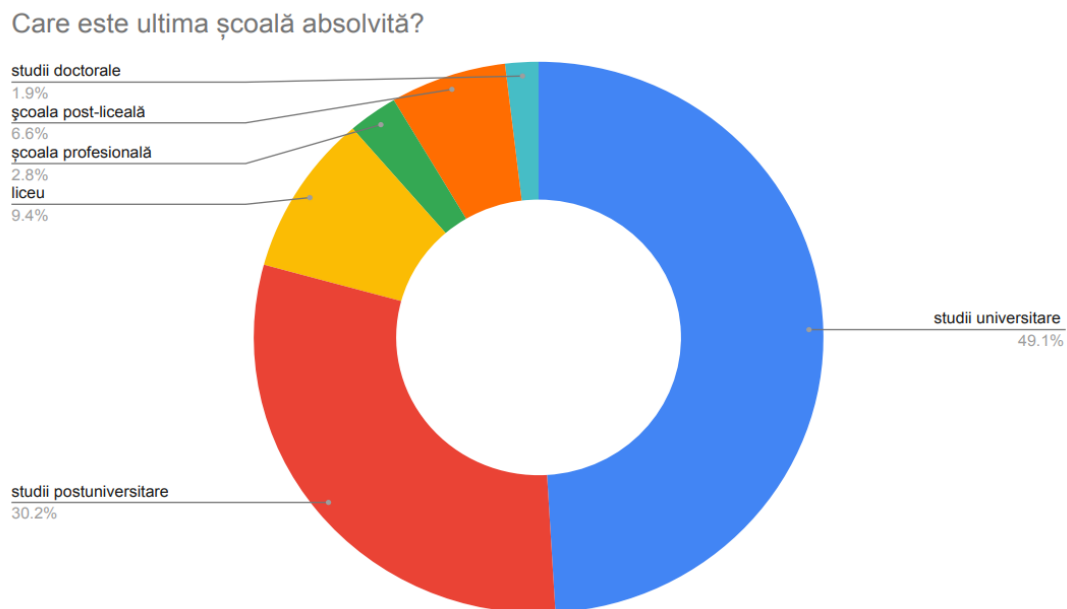


Figura nr. 16

Și în ceea ce privește nivelul de educație al respondenților este unul destul de ridicat. Majoritatea au finalizat studii superioare, postuniversitare sau chiar doctorat, în total peste 81%, date care pot fi corelate cu profesiile și mediile în care activează. Poate fi considerat un avantaj din perspectiva profunzimii răspunsurilor oferite și a analizei efectuate de către aceste persoane.

A treia parte a cercetării a constat în analiza documentelor primite de la Primăria Horezu și colectarea altor date statistice de la instituțiile centrale. În această etapă a analizei au fost „culese” date, verificate, sistematizate și grupate prin diferite tehnici statistice. S-a realizat analiza critică și constructivă a rezultatelor.

Pentru a avea date valide și valabile, dar și soluții fiabile și aplicabile în timp, în faza de analiză a datelor și de propunere de strategii și proiecte s-a utilizat o abordare mixtă, folosind diverse metode pentru a colecta și / sau verifica informațiile corespunzătoare.

Echipa de experți a utilizat următoarele metode și tehnici de investigare:

5. cercetarea și analiza de documente publice și documente interne puse la dispoziție de Primăria orașului Horezu;

6. realizarea a patru focus-grupuri;
7. aplicarea de chestionare și analiza datelor;
8. analiza și corelarea tuturor datelor rezultate din primii trei pași descriși mai sus.

În această etapă s-au identificat și elaborat viziunea, obiectivele strategice, obiectivele specifice și Planul de acțiuni.

Întrebările deschise de la finalul și începutul chestionarului au asigurat un grad ridicat de culegere de date calitative. Astfel, a existat o cantitate considerabilă de date pentru fundamentarea concluziilor finale.

Analiza SWOT pe domenii de interes

Horezu este recunoscut unanim ca un oraș deosebit, nu doar în România și de români, ci și în întreaga lume de comunitatea internațională. Toți horezenii se mândresc cu moștenirea lăsată de strămoșii noștri și de valorile recunoscute în patrimoniul UNESCO: Mănăstirea Hurezi, Ceramica de Horezu, arta meșteșugului olarilor din zonă, plus un „Tezaur Uman Viu”, parte a Patrimoniului UNESCO, - îi fac mândri pe toți cei care-și trag rădăcinile din aceste locuri. Orașul Horezu a căpătat o vizibilitate mare și un potențial de dezvoltare pe care nu trebuie să-l rateze. Strategiile de dezvoltare locală și regională au obligația să țină cont de acest fapt și să construiască viitoarele politici publice și proiecte de investiții pe această fundație solidă.

Cercetarea derulată pentru redactarea acestei strategii a pornit în fiecare etapă de la câțiva piloni importanți pentru comunitatea din Horezu, și anume:

- Turism, parimoniu cultural și atractivitate urbană cu o imagine reprezentativă și autentică;
- Economie performantă, dinamică, atractivă pentru investitori cu forță de muncă specializată, bazată pe meșteșuguri și produse locale;
- Mediu curat, impact redus asupra mediului și care protejează și valorifică resursele naturale;
- Orașul Horezu pentru locuitori – Modernizarea infrastructurii urbane, de sănătate, sociale și educaționale;
- Modernizarea administrației publice;
- Agricultură, silvicultură și infrastructura aferentă.

După ce au fost definiți principalii piloni pe care se poate construi o strategie pentru creșterea nivelului de trai al fiecărui cetățean, orice autoritate locală trebuie să inventarieze ce resurse are la dispoziție și care sunt prioritățile cele mai „arzătoare”, cum văd cetățenii rezolvarea acestora și care este starea de fapt pe teren. Problemele sunt multe, dar dacă ele nu sunt rezolvate într-o ordine prestabilită, se poate ajunge în situația în care, de fiecare dată vor fi tratate efectele și nu cauzele, adică, mai plastic, „vor fi stinse incendiile, dar nu vor fi prinși piromanii”, iar problemele vor reveni de fiecare dată când fondurile pentru „stingere” se vor termina.

Orice autoritate publică locală are în acest moment o serie de instrumente financiare prin care poate ridica nivelul de trai al cetățenilor:

- *Bugetul propriu și credite - aici resursele sunt limitate, la fel și posibilitatea UAT-urilor de a se împrumuta la o dobândă bună și de a finaliza proiectele în unul sau două cicluri electorale;*
- *Bugetul de stat - aici apar constant apeluri de proiecte de dezvoltare locală și regională, însă ele iarăși sunt limitate, iar întârzierile din trecut fac tot mai greu găsierea unor firme dispuse să contracteze lucrări;*
- *Parteneriatele Public-Privat (PPP) pot fi unele dintre cele mai sigure investiții. Aici avem garanția că interesul public va fi pe primul plan, iar entitățile private vor avea tot interesul să ducă la bun sfârșit lucrarea începută și să finanțeze proiectele derulate la o calitate superioară și un preț corect;*
- *Investițiile private - acestea pot fi stimulate prin legislația locală și prin diverse facilități oferite celor care vor să investească, de exemplu „parcul industrial”;*
- *Fondurile europene nerambursabile, dar și banii veniți prin PNRR pentru următoarea perioadă. Aceste fonduri trebuie să facă diferența. Să aducă dezvoltare locală durabilă și să umple toate „lipsurile” lăsate în urmă de sursele de finanțare descrise mai sus.*

La nivelul Uniunii Europene au fost asumate cinci obiective principale de politică (OP) ale Comisiei Europene pentru perioada 2021 - 2027. În ancheta sociologică realizată, cetățenii din Horezu au luat la cunoștință aceste cinci obiective și au avut de ales care dintre acestea se potrivesc comunității lor (întrebare cu răspuns multiplu). Mai jos sunt enunțate în ordinea preferințelor respondenților:

- O Europă mai aproape de cetățeni (dezvoltarea sustenabilă și integrată a zonelor urbane, rurale și de coastă prin inițiative locale) - 71%
- O Europă mai verde, fără emisii de carbon - 39%
- O Europă mai inteligentă (o transformare economică inovatoare și inteligentă) - 31%
- O Europă mai socială (implementarea Pilonului european al drepturilor sociale) - 26%
- O Europă mai conectată (mobilitate și conectivitate TIC regională) - 22%.

Obiectivele incluse în Acordul de parteneriat între România și UE pentru perioada 2021-2027 vor fi atinse prin implementarea următoarelor programe operaționale: Programul Operațional Creștere Inteligentă, Digitalizare și Instrumente Financiare; Programul Operațional Regional; Programul Operațional pentru Dezvoltare Durabilă; Programul Operațional pentru Transport; Programul Operațional pentru Educație și Ocupare; Programul Operațional pentru Incluziune și Demnitate Socială; Programul Operațional pentru Sănătate; Programul Operațional pentru Tranziție Justă, Programul Operațional Asistență Tehnică.

Așa cum era de așteptat, horezenii așteaptă de la Uniunea Europeană proiecte care să sprijine comunitățile locale să se dezvolte sustenabil. Ei sunt cei care știu cel mai bine de ce au nevoie și cum pot rezolva problemele din comunitate. Astfel, Europa poate fi mai aproape de oameni. A doua prioritate în preferințele horezenilor este, evident, cea legată de mediu, ecologie și spațiile verzi. De altfel, din cercetarea realizată a reieșit foarte clar că mediul este un pilon important pentru definierea orașului. Horezenii se mândresc cu un aer curat, o zonă „aproape muntoasă”, o așezare strategică a orașului și văd potențialul orașului ca fiind o alternativă la stațiunile muntoase greu accesibile pentru bucureșteni sau pentru localitățile din zonă. Avantajul este distanța mai mică și drumul mai bun. Însă, aceste resurse, la un moment dat, se pot termina sau transforma în adevărate probleme. O stațiune turistică muntoasă, fără infrastructură poate aduce mai mari prejudicii decât avantaje. Un oraș cu atâtea obiective culturale, de patrimoniu și înscrise pe lista UNESCO poate deveni doar un oraș de tranzit, unde turistul vine și vede, eventual lasă mizerie în urma sa, nu se cazează două-trei nopți, nu face cumpărături și nici nu beneficiază de serviciile ospitaliere. Pentru a atrage turiștii să stea cât mai multe zile în oraș avem nevoie de un parteneriat puternic între mai multe sectoare - de la autorități locale, până la sectorul cultural și de evenimente, culte, sectorul HoReCa, servicii medicale de calitate (chiar și de prim ajutor /

SMURD/ISU) etc. Prin această strategie putem defini oportunitățile, punctele tari și slabe, dar și amenințările pentru a putea contura viziunea noastră pe termen scurt, mediu și lung.

Starea de fapt – Mediu

Schimbările climatice reprezintă una dintre cele mai mari amenințări asupra mediului și, implicit, asupra societății în întregime (de la mediul economic la cel socio-profesional și chiar dezvoltarea localităților). Evenimentele climatice extreme, valurile de căldură, perioadele de secetă sau inundațiile încep să fie din ce în ce mai frecvente, chiar și în Europa. Din acest considerent, trebuie dezvoltate strategii și acțiuni de adaptare la schimbările climatice.

Atât prin rezultatele chestionarului aplicat, cât și prin analiza datelor calitative ale interviurilor de tip focus-grup, percepția oamenilor despre calitatea aerului este una foarte bună. Toate măsurătorile arată, spun ei, dar și datele statistice oferite de instituțiile de specialitate, că aerul este de o calitate superioară în localitate și că poate fi un „brand local”. Cu toate acestea, iarna, situația nu stă tocmai așa din cauza poluării cu combustibil solid.

Poluarea aerului poate afecta negativ sănătatea oamenilor, mediul și clima. Acest fapt se va putea observa, în timp, prin numărul internărilor și al persoanelor care suferă de boli de plămâni. De asemenea, există și prognoza medicilor care spune că numărul persoanelor care fac dializă va crește cu 50% în următorii ani. Expunerile oamenilor la un aer poluat de lungă sau chiar scurtă durată, poate duce la înrăutățirea stării de sănătate. În același timp, poluarea aerului poate afecta, de asemenea, și întreg ecosistemul, fapt care poate duce și la pierderi în sistemul agro-zootehnic: poate afecta culturile agricole, pădurile, sănătatea insectelor, păsărilor și animalelor.

**Suprafața ocupată de spațiile verzi în aglomerările urbane din județul
Vâlcea**

Municipii si orase	Anul						
	2012	2013	2014	2015	2016	2017	2018
	Hectare						
TOTAL	348	348	411	442	442	381	493
RAMNICU VALCEA	119	119	184	200	200	128	240
DRAGASANI	63	63	63	63	63	63	63
BABENI	5	5	5	5	5	5	5
BAILE GOVORA	21	21	21	21	21	21	21
BAILE OLANESTI	63	63	63	63	63	63	63
BALCESTI	6	6	6	6	6	5	5
BERBESTI	1	1	1	16	16	16	16
BREZOI	15	15	15	15	15	15	15
CALIMANESTI	37	37	37	37	37	49	49
HOREZU	12	12	10	10	10	10	10
OCNELE MARI	6	6	6	6	6	6	6

Figura nr. 17 ²²

Cetățenii care au participat la anchetă, se arată mulțumiți de starea mediului. Doar un procent puțin peste 20% declară că starea mediului este una slabă sau foarte slabă. Majoritatea comentariilor legate de starea mediului vizează aspecte ce țin de:

- *responsabilitatea oamenilor față de mediu;*
- *lipsa managementului deșeurilor;*
- *slaba informare/conștientizare a cetățenilor cu privire la protejarea mediului;*
- *distrugerea deșeurilor prin ardere de către populație;*
- *montarea mai multor recipiente de colectare selectivă a deșeurilor;*
- *lipsa unei stații de sortare a deșeurilor;*

²² Sursa: „PLANUL DE MENȚINERE A CALITĂȚII AERULUI ÎN JUDEȚUL VÂLCEA PERIOADA 2020 -2024”, p. 36

Cum apreciați starea mediului la nivel de localitate/județ?

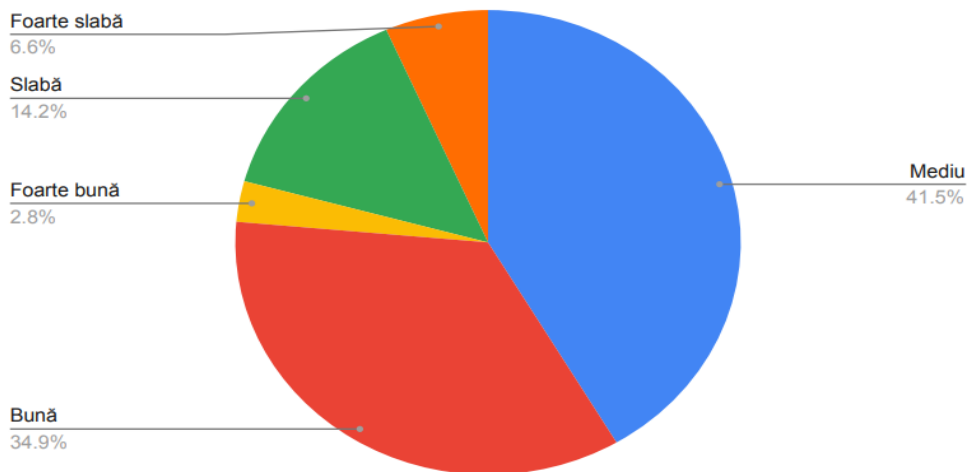


Figura nr. 18

Subiecții care au participat la acest studiu au fost rugați să enunțe principalele cauze ale degradării mediului, atât în Horezu, cât și în județ. Prin comparație, putem vedea care este percepția oamenilor legată de acest aspect și, implicit, gândi o serie de acțiuni și proiecte pentru a îmbunătăți acești indicatori.

Oamenii consideră că în Horezu cauzele legate de degradarea mediului țin de lipsa de educație, lipsa unei infrastructuri adecvate de mediu, amenzile prea mici sau neplătite, lipsa de experiență a autorităților și numărul redus de personal sau chiar instrumente IT necorelate. Dar diferența nu este prea mare. La majoritatea indicatorilor, peste 60% consideră că situația este la fel în județ ca și în propriul oraș.

Care considerați că sunt principalele cauze ale degradării mediului în perioada 2016 – 2021 în localitatea dumneavoastră/ județul Vâlcea?

Tabelul nr. 40

Cauze degradare mediu	Orașul Horezu	Județul Vâlcea	Orașul Horezu + Județul Vâlcea
<i>Lipsa de educație și de informare a cetățenilor</i>	27,4%	6%	66,7%
<i>Lipsa infrastructurii de mediu</i>	28,8%	8,2%	63%
<i>Amenzi și penalități prea mici</i>	22,6%	17%	60,4%

<i>Lipsa de expertiză și profesionalism a responsabililor din domeniu</i>	28,8%	8,2%	63%
<i>Număr redus de personal și resurse în instituțiile de control</i>	29,8%	6,4%	63,8%
<i>Instituții nefuncționale (Garda de mediu, Agenția de Protecția mediului etc.)</i>	17,2%	13,8%	69%
<i>Atribuții partajate între mai multe instituții, care nu se coordonează între ele</i>	33,3%	16,7%	50%
<i>Date incomplete, necorelate, „cosmetizate” privind starea mediului</i>	22,9%	22,9%	54,3%
<i>Legislație incompletă, sau necorespunzătoare</i>	25,9%	14,8%	59,3%
<i>Instrumente IT necorelate/inexistente</i>	28,6%	0%	71,4%

Deșeurile ²³ reprezintă totalitatea gunoaielor generate din gospodării, instituții, unități comerciale, unități economice (deșeurii menajere și asimilabile), deșeurii stradale colectate din spații publice, străzi, parcuri, spații verzi, precum și deșeurii din construcții și demolări.

În următoarele figuri putem observa care este percepția horezenilor legată de o serie de servicii oferite de autorități legate de mediu, spațiile verzi, schimbările climatice sau regenerarea resurselor urbane.

Peste 70% dintre respondenți consideră că protejarea și conservarea mediului sunt slabe sau acceptabile. Doar 26% le consideră bune și 1% foarte bune. Aici, cetățenii resimt nevoia unor intervenții ale autorităților prin proiecte concrete care să pună în valoare resursele locale și să protejeze mediul într-un mod concret și vizibil.

²³ Mai multe detalii în capitolul „Managementul deșeurilor”

Pe o scară de la 1 la 4 cum considerați calitatea următoarelor servicii publice la nivelul orașului Horezu? [Protejarea și conservarea mediului (aer, apă, sol) și a biodiversității în localitate (spații verzi, păduri, etc)]

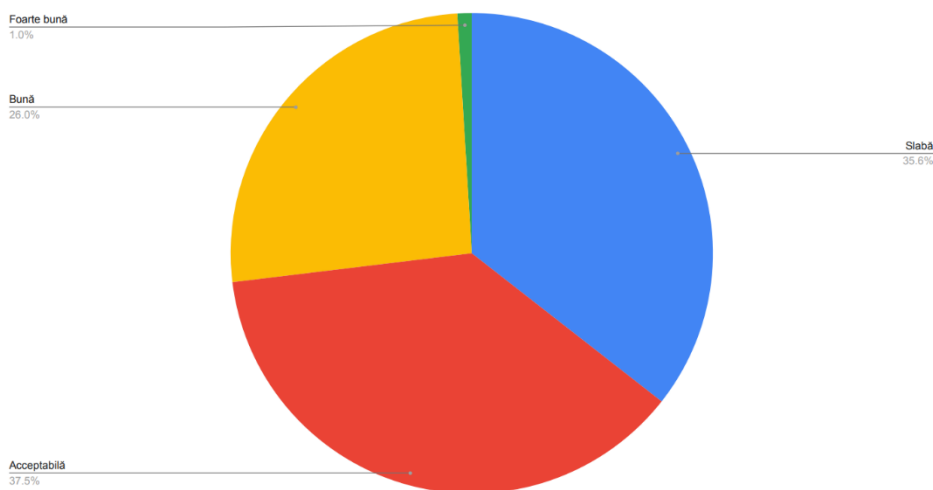


Figura nr. 19

Pe o scară de la 1 la 4 cum considerați calitatea următoarelor servicii publice la nivelul orașului Horezu? [Reducerea vulnerabilității la riscuri și adaptarea la schimbări climatice în localitate (valuri de căldură, valuri de frig, etc)]

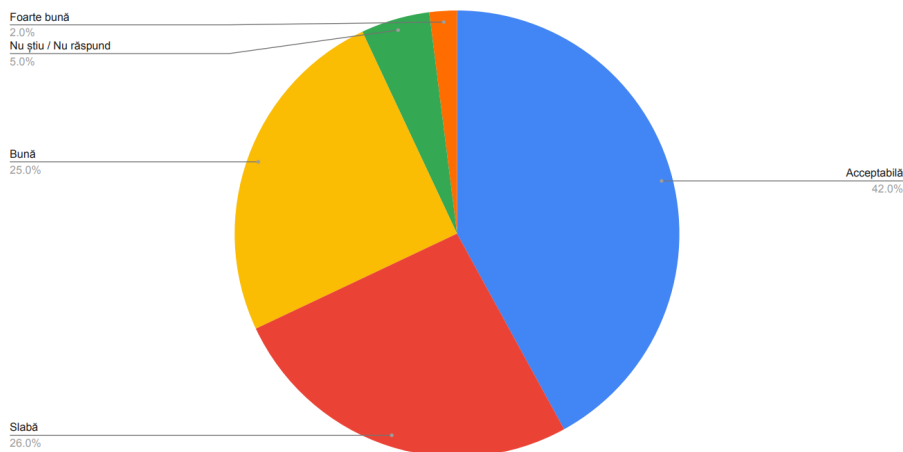


Figura nr. 20

În schimb, când vine vorba despre reducerea vulnerabilităților la riscuri și adaptarea la schimbările climatice în localitate, subiecții au o părere bună despre serviciile autorităților în proporție de 25%, foarte bună - 2% și acceptabilă - 42%. Doar un sfert dintre respondenți sunt de părere că sunt slabe.

Unul din cinci horezeni consideră că eficiența consumului de energie și promovarea resurselor regenerabile sunt slabe, tot atâția că sunt bune sau foarte bune și unul din doi spune că eficiența acestor resurse este una acceptabilă. Având în vedere scumpirile la nivel

mondial și național în iarna 2020-2021 a energiei electrice și a gazului, percepțiile se vor mai schimba în timp.

Pe o scară de la 1 la 4 cum considerați calitatea următoarelor servicii publice la nivelul orașului Horezu? [Eficiența consumului de energie și promovarea utilizării resurselor regenerabile în localitate]

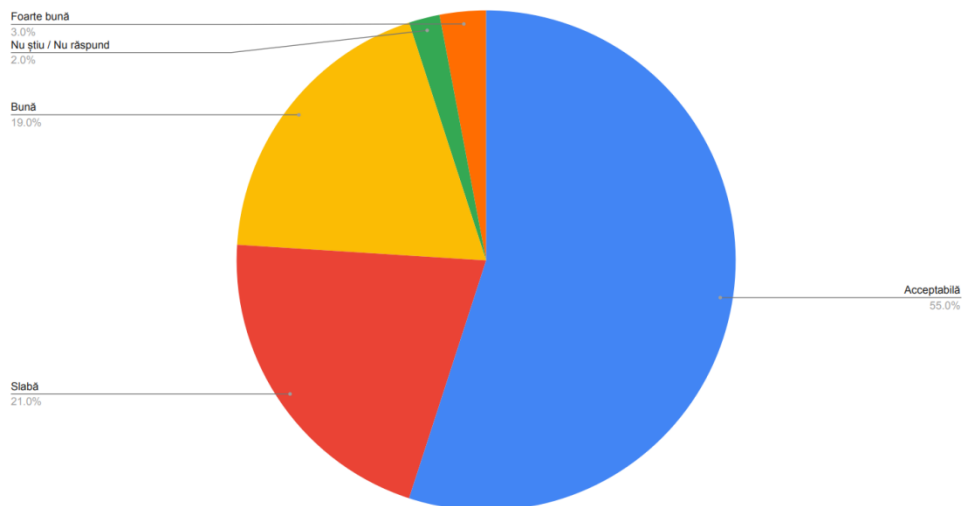


Figura nr. 21

O părere bună au cetățenii atât despre serviciile de situații de urgență, cât și despre dezvoltarea durabilă a orașului prin încercările autorităților de a conserva și termoizola clădirile, așa cum reiese din următoarele două grafice. Serviciul ISU este unul bine dotat și prezent în teren ori de câte ori este nevoie.

Pe o scară de la 1 la 4 cum considerați calitatea următoarelor servicii publice la nivelul orașului Horezu? [Situații de urgență – reacția autorităților la inundații, incendii, pandemii, etc și infrastructura dedicată]

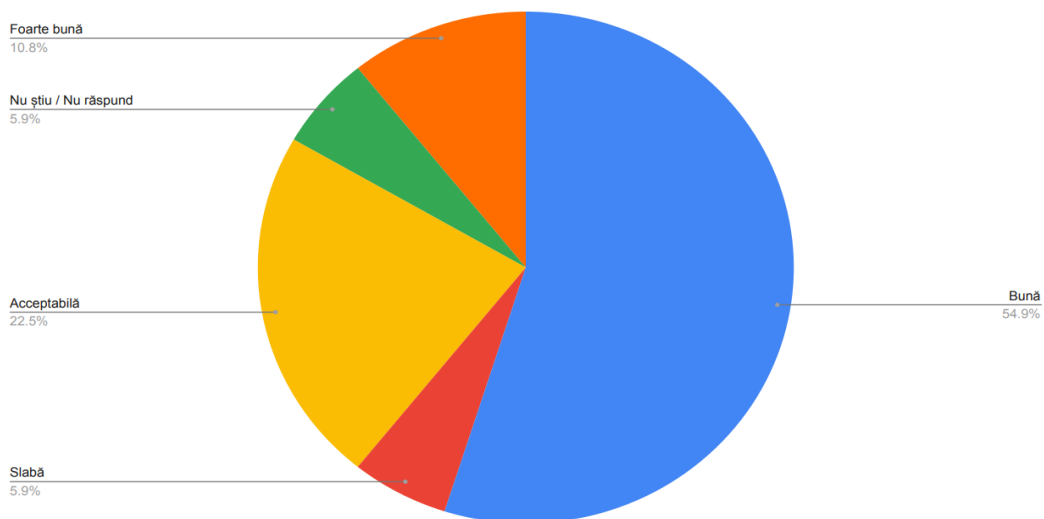


Figura nr. 22

Pe o scară de la 1 la 4 cum considerați calitatea următoarelor servicii publice la nivelul orașului Horezu? [Dezvoltarea urbană/rurală - habitatul și arhitectura urbană a localității (termoizolația clădirilor, aspectul clădirilor, rezistența clădirilor, etc)]

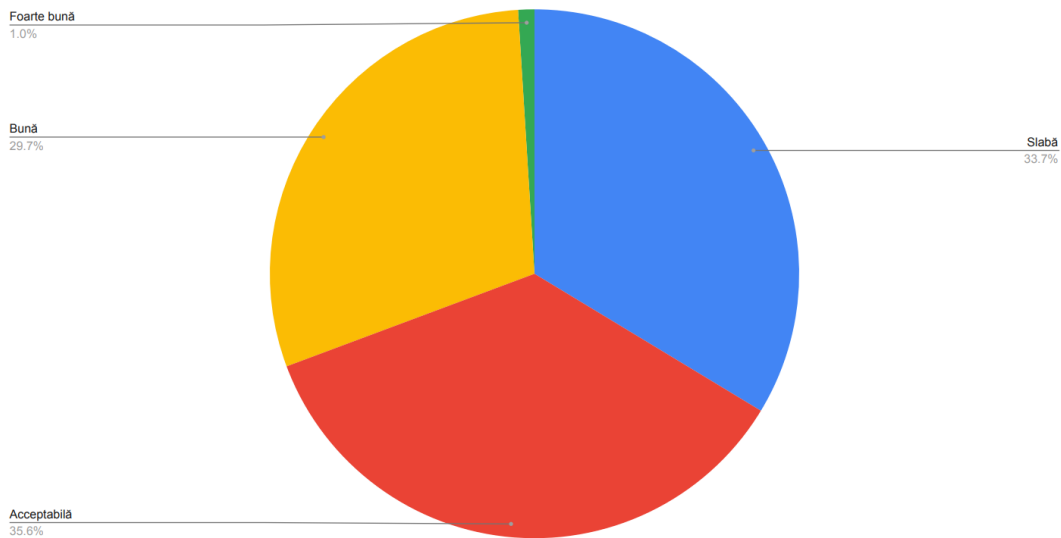


Figura nr. 23

Din perspectiva punerii în valoare, în interesul comunității locale, a resurselor naturale de pe raza orașului Horezu, unul din patru cetățeni consideră că autoritățile nu reușesc acest lucru, unul din trei are o părere bună despre acest serviciu, 7% foarte bună, iar unul din trei are o percepție acceptabilă; 4% dintre respondenți nu au răspuns la această întrebare sau nu au știut ce să răspundă.

Pe o scară de la 1 la 4 cum considerați calitatea următoarelor servicii publice la nivelul orașului Horezu? [Punerea în valoare, în interesul comunității locale, a resurselor naturale de pe raza localității]

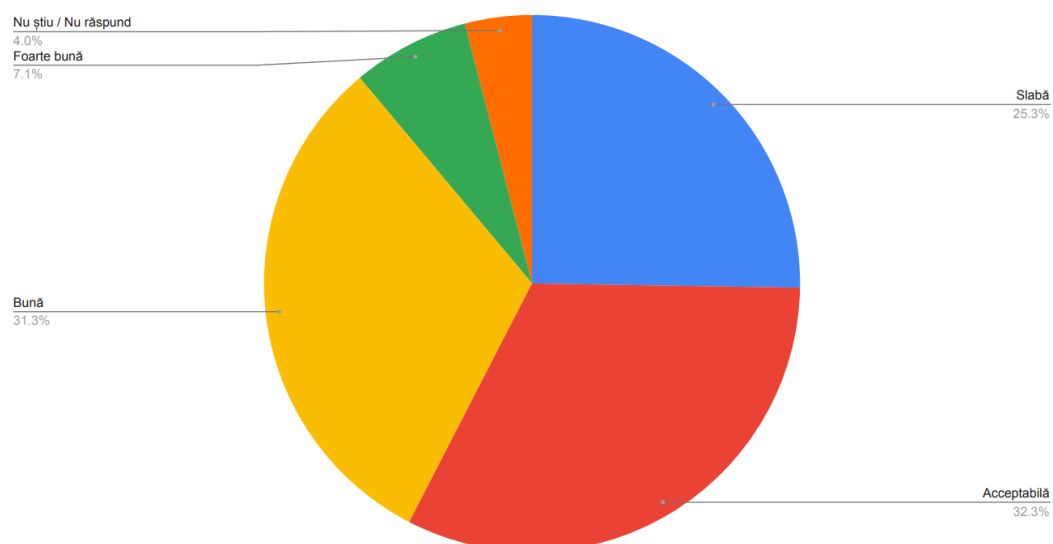


Figura nr. 24

Analiza SWOT – Mediu

Puncte tari	Puncte slabe
<p><i>Patrimoniu natural valoros (munți, păduri, pășuni, peisaje remarcabile etc.);</i></p> <p><i>Aer foarte curat și sănătos;</i></p> <p><i>Resurse naturale bogate (floră, faună, ape, izvoare etc.);</i></p> <p><i>Un potențial crescut în punerea în valoare a patrimoniului natural - Vârful lui Roman poate deveni o atracție regională, o nouă destinație montană pentru județele limitrofe și nu numai;</i></p> <p><i>Resurse umane și ONG-uri bine pregătite în domeniul protecției și conservării mediului;</i></p> <p><i>Acces la resurse financiare locale, guvernamentale și locale destinate protecției mediului;</i></p> <p><i>Deschiderea autorităților și societății civile spre proiecte integrate, realizate în cadrul unor parteneriate ample;</i></p> <p><i>Climatul blând, cu influențe mediteraneene;</i></p> <p><i>Autorități care și-au manifestat interesul pentru derularea unor proiecte de mediu în localitate;</i></p> <p><i>Potențial crescut în domeniul energiei regenerabile;</i></p> <p><i>Existența unui număr mare de ferme și fermieri;</i></p> <p><i>Suprafețe mari de teren pretabile pentru dezvoltare culturi specifice zonei depresionare.</i></p>	<p><i>Lipsa unei centuri ocolitoare a orașului pentru a descongiona traficul în orele de vârf;</i></p> <p><i>Lipsa infrastructurii pentru colectarea selectivă a deșeurilor;</i></p> <p><i>Lipsa responsabilității din partea oamenilor față de mediu;</i></p> <p><i>Slaba informare/conștientizare a cetățenilor cu privire la protejarea mediului;</i></p> <p><i>Distrugerea deșeurilor prin ardere de către populație;</i></p> <p><i>Lipsa unor vehicule corespunzătoare/moderne de transport a deșeurilor;</i></p> <p><i>Grad mic de suportabilitate din partea cetățenilor al costurilor de reabilitare termică a locuințelor de către populație;</i></p> <p><i>Rețeaua de termoficare are un grad avansat de uzură fizică și morală;</i></p> <p><i>Piste pentru bicicliști și lipsa trotuarelor în anumite zone;</i></p> <p><i>Trafic aglomerat, lipsa pasajelor sau a pasarelelor în deosebi în zonele aglomerate (de exemplu în zona școlilor);</i></p> <p><i>Parcări puține.</i></p>
Oportunități	Riscuri

<p><i>Posibilitatea încheierii unor Parteneriate Public-Privat;</i></p> <p><i>Lansarea unor linii de finanțare suplimentare pe mediu și dezvoltare durabilă la nivel european pentru exercițiul financiar 2021-2027, plus fonduri din PNRR;</i></p> <p><i>Mediul economic local este deschis către tehnologii noi, ecologice, un consum redus de energie și digitalizare;</i></p> <p><i>Implementarea noului program de dezvoltare – Pactul Ecologic European (European Green Deal);</i></p> <p><i>Potențial mare de resurse locale regenerabile;</i></p> <p><i>Valorificarea eficientă a resurselor forestiere și tradiționale;</i></p> <p><i>Reabilitarea termică a clădirilor publice și a blocurilor de locuit;</i></p>	<p><i>Legislația națională și europeană stufoasă și greu de urmărit și implementat, mereu în schimbare;</i></p> <p><i>Cooperarea între autoritățile locale, județene, naționale și europene ineficientă în vederea monitorizării și controlul factorilor care pot deteriora mediul;</i></p> <p><i>Posibile sancțiuni din partea Comisiei Europene din cauza neimplementării unor obligații de mediu (de la gestionarea deșeurilor până la tipul de combustibili folosiți de centrala orașului sau de către cetățeni);</i></p> <p><i>Lipsa investițiilor private constante;</i></p> <p><i>Creșterea emisiilor de CO2 din cauza traficului aglomerat și a producerii energiei termice;</i></p> <p><i>Riscuri geopolitice;</i></p> <p><i>Competiția la nivel regional și național pentru resurse financiare.</i></p>
---	---

Starea de fapt - Cultură, Culte și Turism

Patrimoniul cultural și identitatea locală reprezintă temelia pe care se pot construi atât activități economice noi, cât și întreaga rețea HoReca din zonă. Este o moștenire care trebuie conservată și transmisă cu mare grijă tinerei generații. Toți participanții la studiul realizat în vederea conceperii strategiei de față au menționat domeniul cultural drept unul dintre punctele tari ale localității. Horezu este un centru educațional și cultural regional bine fixat pe scena națională și chiar internațională prin recunoașterea organizațiilor mondiale a tuturor valorilor aflate în localitatea noastră. Când vorbești despre Horezu nu ai cum să nu amintești de Brâncoveanu, ceramică, educație, mănăstiri și biserici care nu pot fi ocolite de vizitatori. În Horezu există tradiția unor târguri și festivaluri bine împământenite. Pandemia din ultimii doi ani a creat o discontinuitate a acestor evenimente, iar prin lipsa acestora, numărul turiștilor și pelerinilor a scăzut și cu 80%.

Târgului de Ceramică „COCOȘUL DE HUREZ” a debutat în vara anul 1971 și s-a ținut fără întrerupere, dar a fost stopat în urmă cu doi ani din cauza Pandemiei Covid-19. Târgul oferă fiecărui participant spații pentru a-și expune lucrările și vizitatorilor posibilitatea de a cunoaște, aprecia și cumpăra ceramică autentică de Horezu. Galeria de artă populară contemporană s-a îmbogățit în toți acești ani cu sute de lucrări extrem de valoroase.

Acest târg s-a transformat încet-încet nu doar într-un loc unde poți vinde și cumpăra obiecte din ceramică, nu doar într-un loc din care se îmbogățesc colecția muzeului local, ci și într-o adevărată „ACADEMIE A OLARILOR”. Târgul găzduiește în fiecare an festivalul culorilor și compozițiilor plastice transpuse în lutul reînviat de mâinile meșterilor olari. Chiar dacă lumea este într-o permanentă schimbare, modernizare, industrializare și crearea de obiecte pe bandă rulantă, Horezu rămâne unic în cadrul centrelor ceramice românești prin faptul că meșteșugul este practicat ca principală sursă de venit a descendenților vestitelor familii de ceramiști Vicșoreanu, Iorga, Frigură, Mischiu, Popa.

Pentru a atrage cât mai mulți turiști prin cultură s-ar putea înființa noi case memoriale, noi muzee și trasee culturale și religioase, editarea unei monografii a orașului și promovarea culturii locale pe pagina online a primăriei, gândirea unor tururi virtuale și chiar încheierea unui parteneriat cu celelalte localități învecinate.

Trebuie făcute și alte propuneri/recomandări pentru a avea mai multe persoane „Tezaur Uman Viu”. Există un potențial enorm în promovarea valorilor culturale și

patrimoniale pe plan național și internațional prin diferite proiecte și evenimente locale și chiar prin vizite peste hotare printr-o serie de finanțări locale.

Orașul Horezu este o localitate atestată ca stațiune turistică de interes național.

Acest lucru se datorează faptului că orașul face parte dintr-un areal de mare valoare turistică, cunoscut în literatura de specialitate sub numele de „Oltenia de sub Munte”. Aici se găsesc numeroase monumente cultural-istorice, valori ale patrimoniului național și universal, numeroase obiective naturale, chiar rezervații, arii protejate și monumente ale naturii, patrimoniu etnocultural unic.

Turismul de tranzit, practicat de foarte mulți vizitatori, trebuie transformat în turism de medie și lungă durată. Acesta poate fi revigorat prin încurajarea turismului etnocultural - prin intermediul căruia turiștii să cunoască tradițiile zonei, să viziteze meșteri locali, să participe la evenimente cultural-artistice: de la festivaluri de muzică, până la șezători și evenimente private organizate de hotelieri sau ONG-uri. Apoi prin turismul de tip cultural-religios, să încurajăm vizitatorii să se cazeze la pensiunile din zonă, să nu facă doar pelerinaj de o zi la o mănăstire sau alt lăcaș de cult, ci să existe trasee și evenimente în jurul unor sărbători religioase sau chiar simpozioane cultural-științifice. Apoi, putem vorbi de turismul rural în zona Horezu, prin care se încearcă transmiterea unor valori, gusturi și semnificații ale unor sărbători așa cum au fost ele cunoscute de strămoșii noștri. Prin astfel de strategii de atragere a turiștilor putem oferi un weekend prelungit sau o vacanță în toată regula. Pe lângă turismul montan în perioada de schi sau în perioada de vară, se pot oferi anumite pachete firmelor pentru organizarea de conferințe, workshop-uri sau team building-uri.

Pentru aceasta, însă, trebuie derulate proiecte în jurul patrimoniului cultural, religios, geografic și chiar culinar. Totul trebuie să fie autentic, inclusiv în meniurile restaurantelor să se regăsească bucate locale, ceva diferit de ce oferă alte restaurante în celelalte zone ale țării. Aici, însă, va fi nevoie de un efort comun din partea tuturor factorilor locali. Care, de altfel, s-au arătat interesați de acest proiect în urma anchetei sociologice demarate pentru scrierea prezentei strategii.

Evident că un rol important în gestionarea și oferirea unor servicii culturale și turistice de calitate, pe lângă entitățile private, îl au și instituțiile publice locale.

Subiecții care au participat la focus-grupurile din perioada 25 noiembrie 2021 - 9 decembrie, cât și cei peste o sută de horezeni care au răspuns la chestionarul online derulat în intervalul de timp 27 noiembrie - 19 decembrie 2021 au apreciat activitatea instituțiilor

publice locale și a celor de la nivel județean. Majoritatea consideră că o strategie a orașului nu poate fi concepută fără a ține cont de unul dintre cei mai puternici piloni pe care se bazează întreaga comunitate horezeană: cultura, cultele și turismul. Aproape fiecare participant la acest studiu a avut legătură sau cunoaște pe cineva din familie sau are prieteni care activează în unul dintre aceste domenii.

În jur de 60% dintre respondenți consideră că în orașul Horezu există o infrastructură culturală bună sau acceptabilă și sunt mulțumiți de activitățile culturale din localitate. În jur de 36,% dintre subiecți apreciază aceste servicii drept unele slabe. Ei și-ar dori să existe mai multe acțiuni, festivaluri, să fie invitate trupe de teatru sau să existe cursuri de actorie sau clase de olărit la școală.

Pe o scară de la 1 la 4 cum considerați calitatea următoarelor servicii publice la nivelul orașului Horezu? [Cultură – acțiuni și infrastructura culturală din localitate (casă de cultură, cinematograful, teatru, muzeu, etc)]

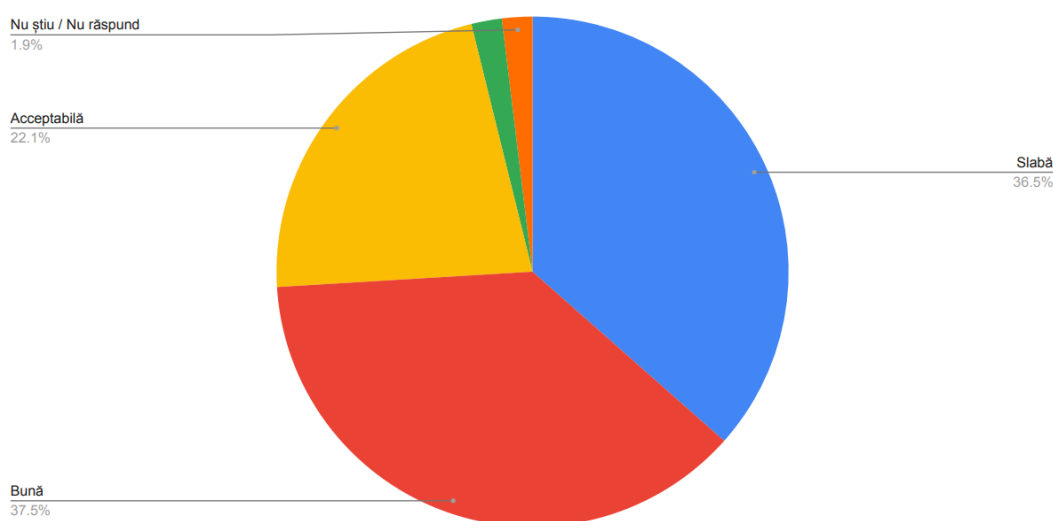


Figura nr. 25

Horezenii apreciază mult și foarte mult (40%) felul în care autoritățile au știut să conserve, restaureze și să pună în valoare monumentele istorice și arhitectura urbană. 34,6% spun că este acceptabil și doar 22,1% sunt de părere că se putea mai bine. Aici trebuie să ținem cont și de faptul că bugetul Ministerului Culturii a fost în ultimii 32 de ani unul modest, iar fondurile de la centru au ajuns pentru acțiuni culturale și de conservare a patrimoniului local cu întârziere. Avem avantajul fondurilor europene care vor fi ca o „gură de oxigen” pentru autoritățile locale interesate de conservarea anumitor clădiri și organizarea unor evenimente culturale de interes național și european.

O parte dintre participanții la acest studiu au apreciat faptul că ar fi bine-venite proiecte care să pună în valoare tradiția și istoria locului prin amenajarea de noi case memoriale, o nouă bibliotecă, să se organizeze noi festivaluri de muzică și teatru, să existe pliante și broșuri informative la ambasadele României din străinătate.

Punctul slab reieșit din interviuri este lipsa coeziunii între oamenii de cultură. Majoritatea participanților sunt de părere că o asociație locală puternică le-ar putea reprezenta mai bine interesele la nivel național și internațional. Împreună ar putea vinde mai multe produse locale și organiza mai multe evenimente. Evident și oamenii din afaceri din domeniul HoReCa trebuie să susțină aceste eforturi prin oferirea de servicii competitive, la un preț corect, de calitate și să vină cu oferte care să cuprindă și acțiuni culturale ale oamenilor de cultură din localitate.

De la nivel central se așteaptă o legislație simplă, predictibilă și aplicabilă în ceea ce înseamnă traseele turistice. Este de recomandat să existe și la nivel județean și chiar la nivel local un ghid de bune practici privind administrarea traseelor și semnalizarea corectă a acestora.

Majoritatea respondenților s-au plâns de faptul că sunt foarte puține pancarte care semnalizează locurile de interes turistic sau, în unele zone, lipsesc cu desăvârșire. Crearea de noi trasee montane, locuri de campare, trasee de biciclete sau alte facilități sunt așteptate nu doar de turiști, ci și de localnici, îndeosebi de cei tineri.

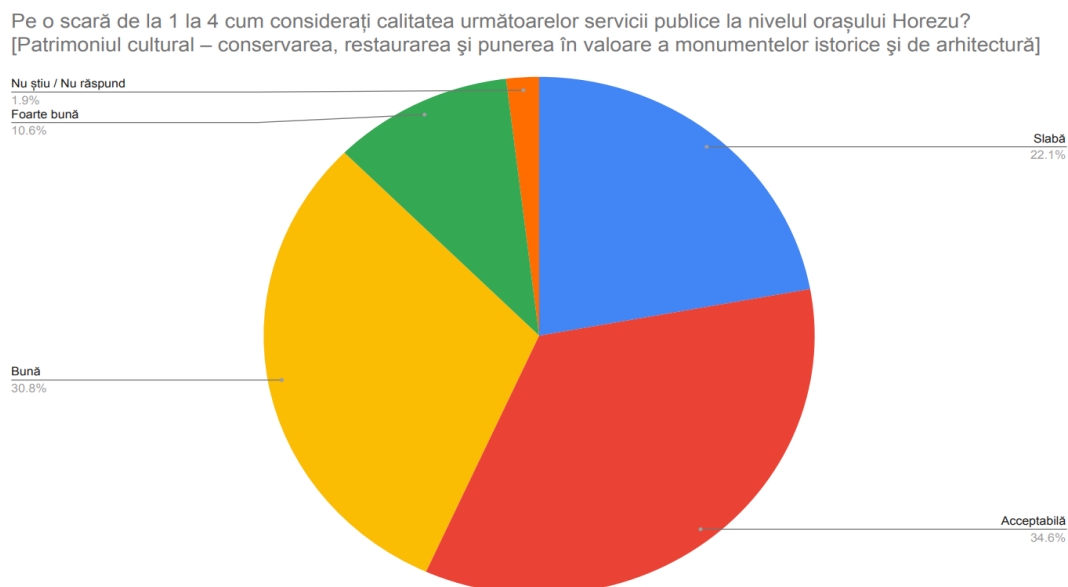


Figura nr. 26

Un alt serviciu apreciat de horezeni este „Ordinea publică”. Aproape unul din doi respondenți a declarat că sunt mulțumiți și foarte mulțumiți de acest serviciu. Doar unul din cinci spune că ordinea publică lasă de dorit. Pentru turismul local poate fi un punct forte că încrederea cetățenilor în acest serviciu este una crescută și că cetățenii se simt în siguranță.

Pe o scară de la 1 la 4 cum considerați calitatea următoarelor servicii publice la nivelul orașului Horezu? [Ordine publică – acțiuni și infrastructură poliție locală, siguranța personală și a bunurilor, etc]

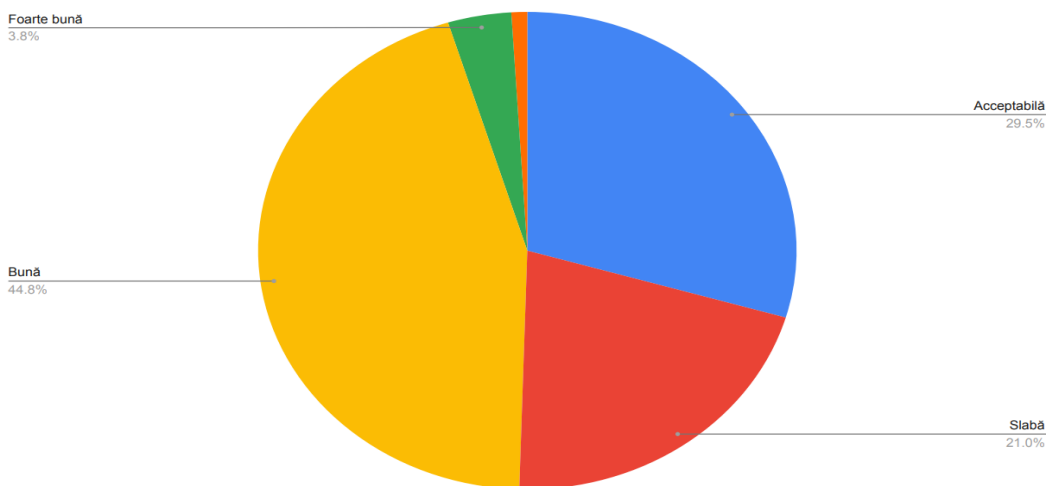


Figura nr. 27

Analiza SWOT - Cultură, Culte și Turism

Puncte tari	Puncte slabe
Resurse turistice naturale extrem de atractive;	Nu există cale ferată în zonă, fapt care împiedică mulți potențiali turiști să ajungă mai ușor la pensiunile și hotelurile din zonă;
Clima favorabilă turismului de odihnă;	
Ceramica de Horezu;	
Două monumente UNESCO:	Tinerii nu practică olăritul;
<ul style="list-style-type: none"> • Ansamblul Mănăstirii Hurezi (ctitorită de Constantin Brâncoveanu în perioada 1692 - 1697), situat în satul Romanii de Jos, aflat din anul 1993 pe Lista patrimoniului UNESCO; 	Număr redus de evenimente culturale (mai ales în pandemie);
	Puține spații de petrecere a timpului liber pentru tineri;

- *Ceramica smălțuită de Horezu, introdusă din anul 2012 în Lista patrimoniului imaterial universal UNESCO;*

Localitatea se situează pe locul al II-lea după Bucovina ca număr și concentrare de obiective cultural-istorice;

Fond forestier și cinegetic bogat;

Festivaluri și evenimente locale de tradiție precum:

- *Târgul ceramicii populare „Cocoșul de Hurez”;*
- *Târgul popular de Izvorul Tămăduirii;*
- *Festivalul „Colindul Sfânt și Bun”;*
- *Zilele orașului Horezu;*

Domeniul HoReCa bine dezvoltat;

Ansamblul Mănăstirii Hurezi și bisericile din jur;

Muzeul Mănăstirii Hurez, care conține piese de artă medievală, țesături și exemplare de

documente și cărți vechi;

Centrul istoric al orașului;

Centrul de ceramică Olari;

Centrul meșteșugăresc al cooperativei „Ceramica”;

Spital modern;

Galeria de Artă Populară Contemporană de la Casa de cultură „Constantin Brâncoveanu”;

Amplasarea într-un cadru natural plăcut, fără factori poluanți;

Centrul de informare turistică.

Oportunități	Riscuri
<p><i>Interesul crescut al turiștilor români și străini pentru astfel de destinații;</i></p> <p><i>Există un potențialul de marketing online pentru promovarea culturii și patrimoniului;</i></p> <p><i>Există resurse financiare pentru implementarea de proiecte din fonduri europene nerambursabile; Deschiderea autorităților pentru Parteneriate de tipul Public Privat pentru dezvoltarea zonei prin proiecte culturale și turistice;</i></p> <p><i>Revigorarea tradițiilor și meșteșugurilor locale prin atragerea de tineri;</i></p> <p><i>Oameni bine pregătiți, care vor să rămână în localitate, dacă își găsesc un loc de muncă bine plătit;</i></p> <p><i>Organizarea de noi festivaluri de teatru, concerte și evenimente religioase;</i></p> <p><i>Dezvoltarea turismului cultural, religios și de afaceri;</i></p>	<p><i>Legislație stufoasă / contradictorie în domeniu sau inexistentă;</i></p> <p><i>Competiție acerbă în atragerea turiștilor cu localități cu tradiție în turismul montan sau religios;</i></p> <p><i>Dificultăți în întreținerea / modernizarea infrastructurii existente la standarde ridicate;</i></p> <p><i>Birocrație națională și europeană excesivă;</i></p> <p><i>Migrarea tinerilor în zonele mari urbane și în străinătate;</i></p> <p><i>Fiscalitatea și legislația nefavorabilă pensiunilor agro-turistice;</i></p> <p><i>Lipsa școlilor profesionale din zonă pentru formarea personalului în domeniul HoReCa;</i></p>

Starea de fapt - Educație

Liceul „Constantin Brâncoveanu”, cea mai mare unitate de învățământ din județul Vâlcea, este cea mai apreciată instituție de învățământ din zonă. Aici vin copii din toate localitățile limitrofe și prin rezultatele lor bune ajung să ducă prestigiul acestei școli mai departe. Principiul privind accesul la educație al copiilor din mediul rural este respectat de Liceul „Constantin Brâncoveanu”. Astfel, școala cuprinde ciclul primar, ciclul gimnazial, liceu teoretic cursuri de zi și frecvență redusă, liceu tehnologic. O bună parte dintre elevi fac naveta zilnic (peste 80% dintre elevi), fie cu transportul școlar, fie cu transportul în comun. Începând din anul școlar 2010-2011 au fost arondate Liceului „Constantin Brâncoveanu” și unitățile de învățământ aparținând Școlii cu clasele I-VIII Romani. Naveta zilnică a elevilor la locurile de domiciliu se realizează în localitățile Tomșani, Maldărești, Pietrari, Bărbățești, Vaideeni, Slătioara, Milostea, Stroești, Oțeșani, Cireșu, Rugetu, Mădulari, Polovragi, Costești, Popești, Bistrița, Cernișoara.

Prin cursurile oferite elevilor se asigură noi calificări și competențe care să acopere schimbările intervenite pe piața muncii locale și regionale. Liceul se implică și în formarea continuă a adulților și a introdus și educația incluzivă, așa cum cer standardele internaționale.

Există un parteneriat între școală, părinți, autorități și agenți economici din localitate. Angajatorii au chiar obligația morală să contribuie la formarea tinerei generații și să se implice în actul educațional. Există și exemple de bună practică cum ar fi parteneriatele liceului cu S.C Normandia SA, SC Obada SA, SC Prelcon SA - societăți comerciale care se implică în derularea stagiilor de practică a elevilor.

Școala are patru laboratoare de informatică cu 150 calculatoare conectate la Internet, două laboratoare de electrotehnică, un laborator de construcții, un cabinet de desen, șapte ateliere școală pentru desfășurarea orelor cuprinse în aria curriculară tehnologiei, o sală de mașini și un atelier de sudură, două laboratoare de fizică, două laboratoare de chimie, două laboratoare de biologie și o bibliotecă cu un număr aproximativ de peste 22000 volume. Prin programul PHARE TVT baza materială a școlii a fost dezvoltată cu cele două laboratoare în domeniile electrotehnică, laboratorul multimedia, laboratorul de

construcții, cabinetul de desen, atelierele școală din domeniile electric, mecanic și construcții, instalații și lucrări publice, dotate cu echipamente la cele mai înalte standarde.

Pe timpul pandemiei a fost amplificat semnalul WiFi în toate clasele, majoritatea elevilor dețin un dispozitiv de tipul laptop, tabletă sau telefon inteligent de pe care se pot conecta la internet în timpul orelor de acasă sau chiar de la școală.

Având în vedere aceste dotări, Inspectoratul Școlar Județean a organizat în școală olimpiade și concursuri profesionale în domeniul electric în anii școlari 2008-2017, în calificările profilului tehnologic.

Din păcate, unitatea școlară dispune de internat, dar de nicio subvenție din partea UAT-urilor din care provin elevii.

Tabelul nr. 41

<i>În anul școlar 2020-2021 au fost înscriși aproximativ 1900 elevi repartizați astfel:</i>	<i>În cadrul structurilor arondate sunt școlarizați un număr aproximativ de 250 elevi în acest an școlar, cu următoarea distribuție:</i>
<i>- 13 clase primare</i>	<i>- 4 grupe de grădiniță</i>
<i>- 11 clase gimnaziale</i>	<i>- 6 clase pregătitoare - IV</i>
<i>- 39 clase ciclul liceal</i>	<i>- 4 clase V-VIII</i>
<i>- 5 clase liceu frecvență redusă</i>	
<i>- 3 clase învățământ profesional</i>	

Liceul a fost parte în mai multe proiecte cu finanțare europeană, are cadre didactice bine formate care pot derula astfel de proiecte în beneficiul elevilor și a comunității locale. În această perioadă are în derulare un proiect privind Învățământul Secundar (ROSE), un proiect bine-venit după Pandemia Covid-19.

Cât privește percepția subiecților consultați pentru redactarea prezentei strategii putem afirma că horezenii sunt mulțumiți de sistemul de învățământ de oraș. Îl consideră unul bun și foarte bun în proporție de 58,5%, 33% consideră că educația și infrastructura educațională este una acceptabilă și doar 8,5% spun că serviciile educaționale sunt unele slabe.

Pe o scară de la 1 la 4 cum considerați calitatea următoarelor servicii publice la nivelul orașului Horezu? [Educație – acțiuni și infrastructura educațională din localitate (rețeaua de creșe, grădinițe, școli, licee, etc)]

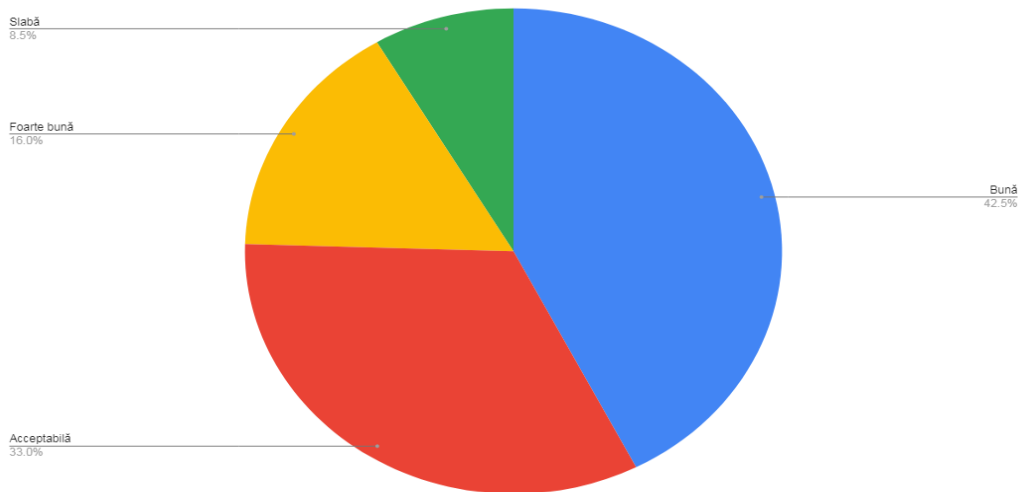


Figura nr. 28

Când vine vorba de tineri și infrastructura dedicată acestora pentru a petrece timpul liber, lucrurile sunt un pic mai complicate. De exemplu, în plină pandemie, când regulile erau destul de clare cu privire la distanțarea fizică, aerisirea claselor, transportul în comun etc. au apărut tot mai multe probleme care nu existau până a venit pandemia. S-a constatat că în ora în care erau clasele dezinfectate și aerisite, elevii nu aveau unde să aștepte. De cele mai multe ori, erau nevoiți să petreacă timpul liber la o terasă sau în alte localități neadecvate, fără a putea respecta regulile sanitare impuse. Din acest punct de vedere ar trebui să se țină cont în momentul în care se vor implementa proiecte noi de renovare sau reamenajare în școală. La fel ca și în alte localități din țară se creează ambuteiaje dimineața și seara când sunt aduși sau luați copiii cu mașinile personale sau transportul în comun de la școală. Ar trebui lărgite stațiile de autobuz, create pasarele sau pasaje pietonale sau achiziționate autobuze electrice pentru a prelua din elevii navetiști spre și de la școală și a desconggestionarea traficul.

43% dintre persoanele care au participat la studiu declară că nu sunt mulțumite de infrastructura și acțiunile dedicate tinerilor. Aceștia își doresc mai multe parcuri, cluburi pentru diverse activități extra-curriculare, mai multe locuri de joacă pentru copii.

Au fost foarte apreciate programele de tipul After-school, unde elevii care au beneficiat de el au avut parte de o masă caldă și supraveghere după ore. Prin acest program comunitatea locală a demonstrat că se poate mobiliza și poate avea grijă de copiii vulnerabili din școală.

Pe o scară de la 1 la 4 cum considerați calitatea următoarelor servicii publice la nivelul orașului Horezu? [Tineret – acțiuni și infrastructură dedicată (cluburi, parcuri, grădini publice, locuri de joacă pentru copii, stranduri, etc)]

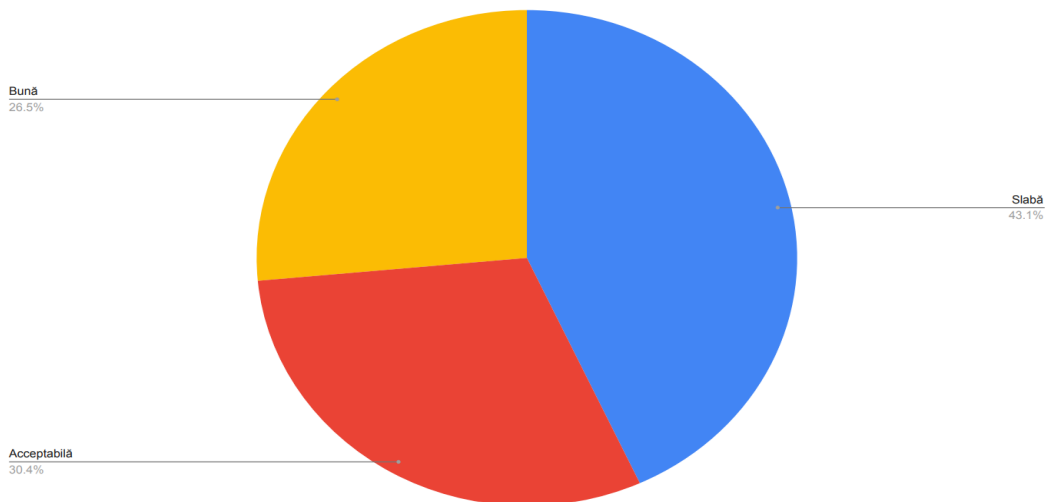


Figura nr. 29

Unul din cinci horezeni și-ar dori mai multe terenuri și săli de sport. Puțin sub 40% sunt mulțumiți de infrastructura de sport, 35% spun că este acceptabilă și 5,1% sunt foarte mulțumiți.

Pe o scară de la 1 la 4 cum considerați calitatea următoarelor servicii publice la nivelul orașului Horezu? [Sport – acțiuni și infrastructură de sport (terenuri de sport, săli de sport, spații de agrement, parcuri, etc)]

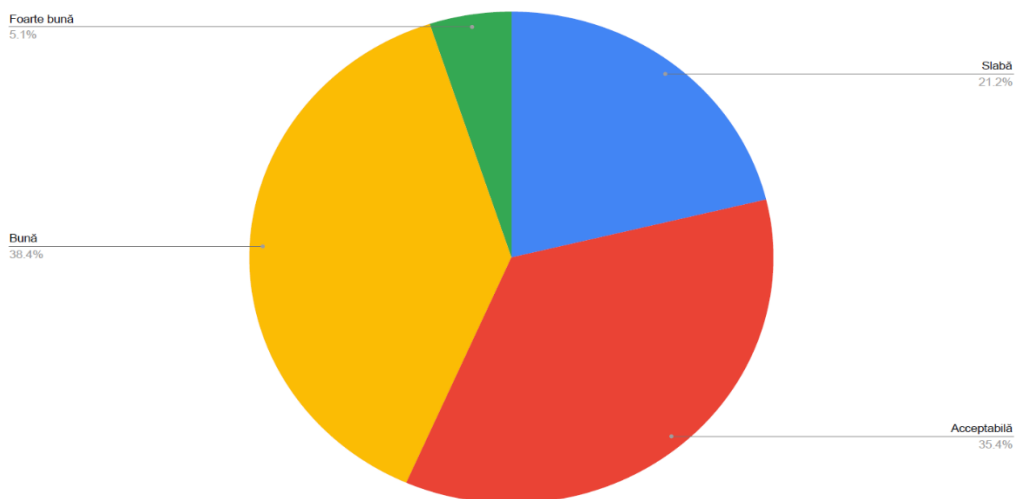


Figura nr. 30

Analiză SWOT - Educație

Puncte tari	Puncte slabe
<p><i>Un sistem educațional apreciat în toată zona;</i></p> <p><i>Un centru educațional și cultural recunoscut;</i></p> <p><i>Profesori foarte buni;</i></p> <p><i>Biblioteci și laboratoare bine dotate;</i></p> <p><i>Școală conectată la internet;</i></p> <p><i>Dotare laboratoare școlare la standarde europene;</i></p> <p><i>Implementarea de proiecte cu finanțare din programele operaționale;</i></p> <p><i>Rezultate școlare bune.</i></p>	<p><i>Lipsa spațiilor pentru petrecerea timpului liber;</i></p> <p><i>Scădere a populației școlare (demografie scăzută);</i></p> <p><i>Lipsa locurilor de muncă pe specializările tinerilor absolvenți;</i></p> <p><i>Slaba activitate cultural – educativă în cadrul Casei de Cultură, cinematograful, etc.</i></p> <p><i>Puține ONG-uri de tineret.</i></p>
Oportunități	Riscuri
<p><i>Învățământul dual – în cooperare între instituții de învățământ profesional și angajatori;</i></p> <p><i>Existența unor programe publice și private care sprijină digitalizarea învățământului.</i></p>	<p><i>Lipsa unei educații emoționale;</i></p> <p><i>Migrarea tinerilor și implicit scăderea populației școlare;</i></p> <p><i>Extinderea educației on-line ridică probleme privind gradul de digitalizare și accesul copiilor defavorizați la echipamente digitale;</i></p> <p><i>Scăderea populației școlare în localitățile aflate în zona de influență a Horezului ceea ce poate duce la diminuarea populației școlare la nivelul de studii liceale și, pe termen mediu, la o scădere a forței de muncă disponibile a zonei.</i></p>

Starea de fapt - infrastructură rutieră, utilitară și servicii comunale

Calitatea vieții fiecărui cetățean este în strânsă legătură cu economia locală și cu infrastructura utilitară. Dacă în comunitate nu există drumuri bune, conexiuni cu alte localități, rețele de apă-canal, gaze, electricitate, căldură, servicii de înaltă calitate oferite la un preț corect - nici calitatea vieții nu va fi una satisfăcătoare. Atât investitorii vor ocoli aceste comunități, cât și turiștii, iar locuitorii care nu-și vor găsi un loc de muncă bine plătit care să compenseze aceste costuri ale unor servicii de proastă calitate sau inexistente - într-un final - vor pleca din localitate.

În toate anchetele sociologice apar nemulțumiri ale populației legate de calitatea drumurilor și conectivitatea de transport. Românii se plâng foarte des că nu au autostrăzi, drumuri moderne și că existența gropilor din asfalt nu doar că alungă investitorii, dar îi obligă să scoată și bani din buzunar pentru reparația propriilor mașini sau să plătească bilete și abonamente mai scumpe pentru transportul în comun.

Cifra de afaceri a fiecărei localități depinde într-o mare măsură de facilitățile pe care le oferă autoritățile locale mediului economic. Drumurile, accesul facil la căi ferate/maritime, aeroport, locurile de parcare din oraș și din proximitatea fabricilor pot fi factori care să incline balanța unei investiții într-o localitate sau alta. Dacă forța de muncă și-o pot forma în câteva săptămâni la locul de muncă, drumuri, rețele de gaze, apă și canal nu prea pot să facă agenții economici în locul autorităților publice locale sau naționale. Un drum prost, va atrage automat pierderi economice, iar acestea se vor reflecta în prețul produsului final și în salariile mai mici ale angajaților.

Așadar, nici Horezu nu face excepție de la trendul național. Doar unul din cinci cetățeni consideră că este bun sau foarte bun și unul din trei este de părere că acest grad de conectivitate este mediu. Este tot mai clar că orice investiție în infrastructura rutieră va fi una apreciată de majoritatea cetățenilor.

Cum apreciați gradul de conectivitate (transport rutier, cale ferată, aerian) la nivel de localitate/județ?

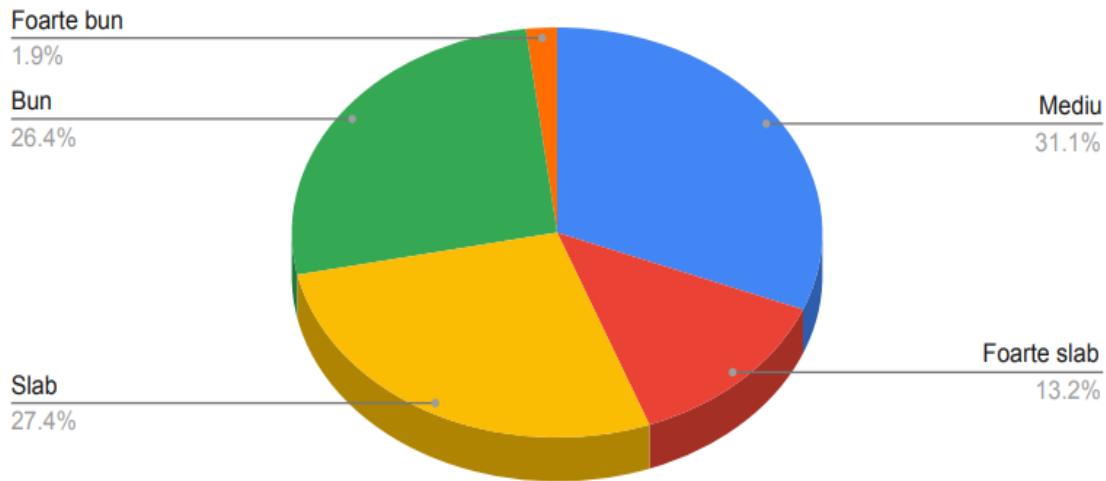


Figura nr. 31

Cu toate acestea, horezenii cred că beneficiază de un acces bun (29,3%) la transport, foarte bun (7,1%) și accesibil (39,4%). Doar 20,2% consideră că transportul nu este accesibil.

Pe o scară de la 1 la 4 cum considerați calitatea următoarelor servicii publice la nivelul orașului Horezu? [Accesibilitate de transport – transport public, CFR, transport școlar, etc]

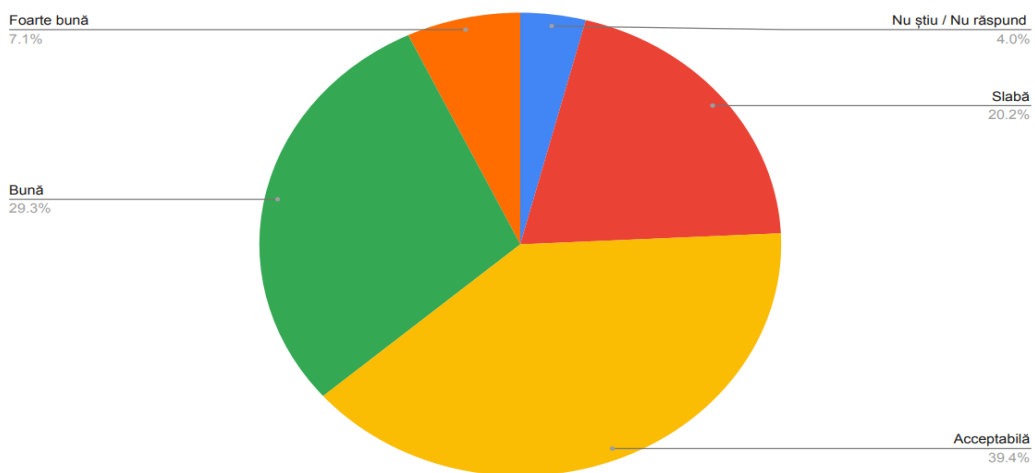


Figura nr. 32

Foarte mulți horezenii se plâng de lipsa parcarilor, lipsa trotuarelor sau a unei centuri ocolitoare a orașului. Ei și-ar mai dori pasarele și piste de biciclete mai multe.

Evident că autobuzele electrice ar fi unele așteptate de horezeni, poate și din perspectiva protejării mediului sau al costului redus al călătoriilor.

Foarte mulți au semnalat probleme legate de refacerea drumului către satul Olari, lipsa unor mijloace de transport turistic până în zonă sau chiar crearea unui aeroport.

Pe o scară de la 1 la 4 cum considerați calitatea următoarelor servicii publice la nivelul orașului Horezu? [Infrastructura rutieră din localitate - rețeaua de drumuri, poduri, străzi, trotuare, zone pietonale, piste pentru bicicliști, etc]

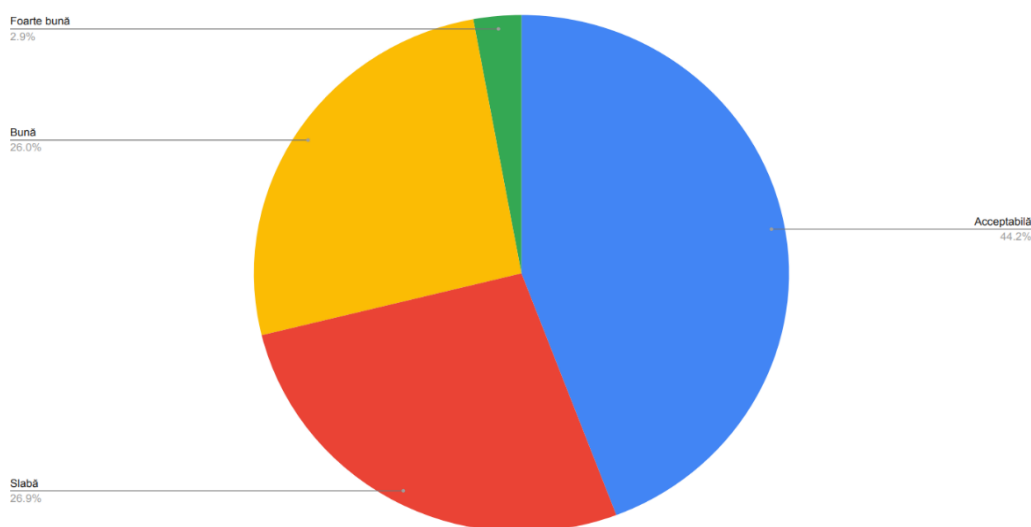


Figura nr. 33

Situația se menține și atunci când vine vorba despre infrastructura utilitară și serviciile aferente din orașul Horezu - apă, canalizare, iluminat public sau salubritate. Unul din patru cetățeni consideră că aceste servicii sunt de o calitate foarte slabă. Unul din patru cred că este bună sau foarte bună, iar aproape jumătate dintre respondenți spun că este acceptabilă. Cu toate acestea, în interviurile de grup a reieșit o necesitate foarte clară în ceea ce privește colectarea, sortarea, gestionarea și reciclarea gunoaielor. Majoritatea cetățenilor consideră că educația și amenzile pot fi un factor determinant în responsabilizarea oamenilor.

Pe o scară de la 1 la 4 cum considerați calitatea următoarelor servicii publice la nivelul orașului Horezu?
[Infrastructura utilitară și serviciile aferente din localitate (apa, canalizare, iluminat public, salubritate, etc)]

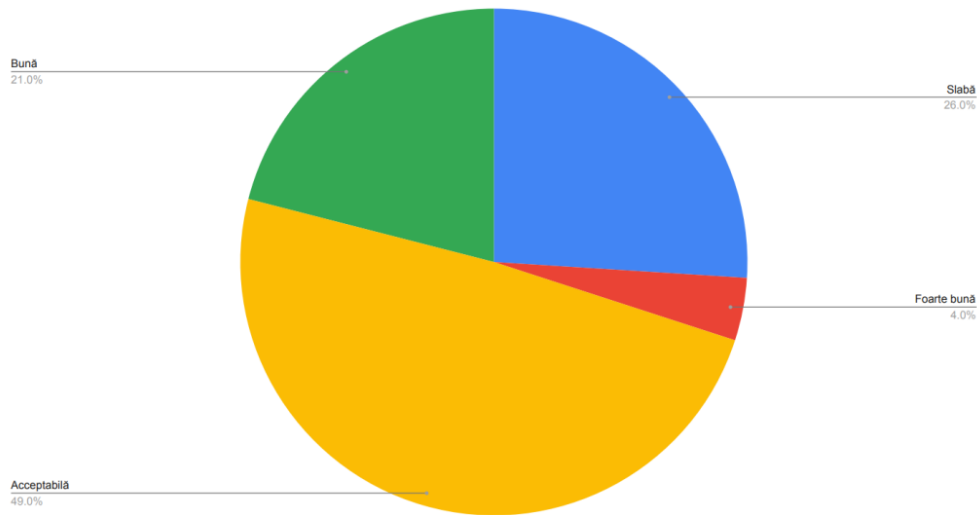


Figura nr. 34

Analiză SWOT - infrastructură rutieră, utilitară și servicii comunale

Puncte tari	Puncte slabe
<p>Conexiuni rutiere relativ bune cu județele învecinate;</p> <p>Personal bine pregătit cu experiență mare în atragerea de fonduri europene (redactarea de proiecte, depunerea de cereri, implementare);</p> <p>Deschiderea autorităților locale în rezolvarea problemelor într-un mod constant și sistematic;</p> <p>Decizii strategice privind organizarea și renovarea centrului orașului;</p> <p>Oraș atractiv pentru tinerii din zonele limitrofe;</p> <p>Interesul autorităților de a extinde rețeaua de canalizare extinsă în zonele peri-urbane;</p> <p>Rețea de transport și distribuție a energiei electrice bine dezvoltată;</p>	<p>Lipsa rețelei de gaz (problemă ce se va rezolva în scurt timp, dar până se va branșa majoritatea populației va mai dura);</p> <p>Discrepanțe de dezvoltare între centru și zonele în care sunt categorii de persoane vulnerabile;</p> <p>Drumuri încă neasfaltate în unele zone periferice;</p> <p>Trafic sporit în localitate din cauza lipsei unei centuri ocolitoare;</p> <p>Insuficiența locurilor de parcare, în special în zona centrală și în zona școlii;</p> <p>Lipsa unei căi ferate;</p> <p>Lipsa unor parcări amenajate și încăpătoare pentru toate tipurile de autovehicule în zone de interes turistic (Satul Olari);</p>

<p>Potențial crescut de utilizare a surselor de energie regenerabilă.</p>	<p>Pierderi mari de apă și căldură în rețea; Zone în care rețeaua de canalizare nu a fost reabilitată; Posibilitățile reduse ale anumitor segmente de populație de a-și rezolva problemele locuirii prin mijloace proprii; Lipsa Parteneriatelor public – privat în construcția de locuințe; Potențialul economic al orașului este redus, economia se bazează doar pe câteva ramuri/industrii; Insuficienta implicare civică la nivelul comunității; Lipsa unei zone de agrement pentru vară / iarnă în localitate și la Vf. Roman; Necesități neacoperite din buget privind crearea, reabilitarea, modernizarea spațiilor publice urbane.</p>
Oportunități	Riscuri
<p>Existența a numeroase programe cu finanțare locală, națională și comunitară cu focusare pe dezvoltare urbană, și de infrastructură (apă-canal, gaz, drumuri, școli etc.);</p> <p>Existența râurilor repezi de munte în zonă;</p> <p>Perspectiva construirii autostrăzii/drumului expres Pitești – Râmnicu Vâlcea;</p> <p>Programe publice speciale de reabilitare și linii de credit pentru străzi, drumuri adiacente, trotuare, iluminat, infrastructură tehnică și mărirea fondului de locuințe;</p> <p>Co-finanțarea reabilitării termice a unor blocuri de locuințe prin fonduri UE;</p>	<p>Criza sanitară, socială și economică mondială;</p> <p>Legislație stufoasă, confuză și în modificare;</p> <p>Schimbarea deasă a miniștrilor;</p> <p>Probleme ale infrastructurii turistice la nivel de județ și țară;</p> <p>Inundațiile, alunecările de teren care pot duce în orice moment la o tragedie sau la întreruperea circulației;</p> <p>Alunecările de teren din zonele Olari și Ifrimești;</p> <p>Există riscul ca populația să nu dorească să se conecteze la rețeaua de gaze din cauza</p>

<p><i>Fonduri europene destinate relansării economice și tranziției juste alături de programele operaționale 2021 – 2027;</i></p> <p><i>Dezvoltarea infrastructurii ocolitoare a municipiului;</i></p> <p><i>Extinderea și reabilitarea rețelelor de alimentare cu apă;</i></p> <p><i>Extinderea și reabilitarea rețelelor de canalizare și a sistemelor de tratare a apelor uzate;</i></p> <p><i>Modernizarea rețelelor de transport și distribuție a energiei electrice;</i></p> <p><i>Dezvoltarea capacităților de producere a energiei din surse regenerabile;</i></p> <p><i>Îmbunătățirea și extinderea iluminatului stradal;</i></p> <p><i>Existența unui potențial ridicat pentru îmbunătățirea eficienței energetice (industrie, clădiri, sector terțiar).</i></p>	<p><i>costurilor tot mai mari din ultima perioadă.</i></p>
--	--

Starea de fapt - Sectorul medical și social

Pandemia Covid-19 ne-a arătat cât de grav ne poate afecta un astfel de virus, atât pe plan social și economic, dar mai ales pe plan medical, dacă nu avem un sistem sanitar bine pregătit, cu o finanțare corectă și cu personal bine calificat.

Orașul Horezu este un centru medical pentru mai multe localități din zonă. Peste 80% dintre respondenți sunt mulțumiți de infrastructura spitalicească din orașul Horezu. Doar 12,5% au declarat de această infrastructură este una slabă.

Pe o scară de la 1 la 4 cum considerați calitatea următoarelor servicii publice la nivelul orașului Horezu? [Sănătate – acțiuni și infrastructura de sănătate din localitate (medic de familie, rețeaua de policlinici, spitale, etc)]

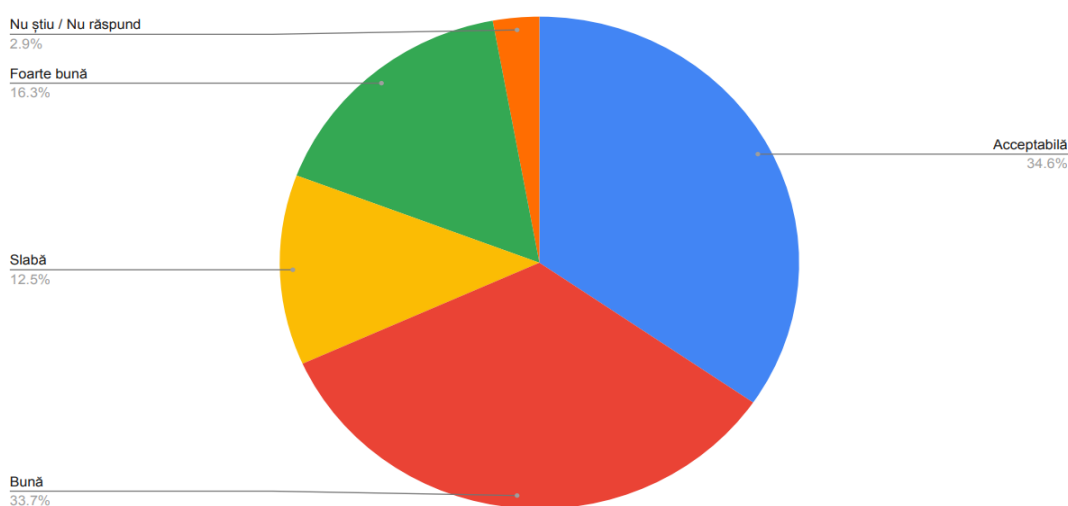


Figura nr. 35

Demnitatea și egalitatea de șanse trebuie să fie pilonii pe care se construiește societatea modernă. În acest sens, grupurile cele mai vulnerabile trebuie să beneficieze de garanții (măsuri legislative, intervenții financiare și logistice) că vor beneficia pe deplin de aceste drepturi. Persoanele cu dizabilități și cele din grupurile vulnerabile au, de cele mai multe ori, un dezavantaj față de restul grupurilor sociale.

Abordarea Uniunii Europene, prin Consiliul Europei, promovează o politică de egalitate de șanse în toate domeniile.

Articolul 28 din Convenția O.N.U. prevede că persoanele cu dizabilități și familiile lor au dreptul la un nivel de trai adecvat, care include dreptul la hrană, îmbrăcăminte și locuință adecvate și la îmbunătățirea constantă a condițiilor lor de viață.

Pe o scară de la 1 la 4 cum considerați calitatea următoarelor servicii publice la nivelul orașului Horezu?
[Social - servicii sociale pentru protecția copilului, a persoanelor cu handicap, a persoanelor vârstnice, a familiei și a altor persoane sau grupuri aflate în nevoie socială]

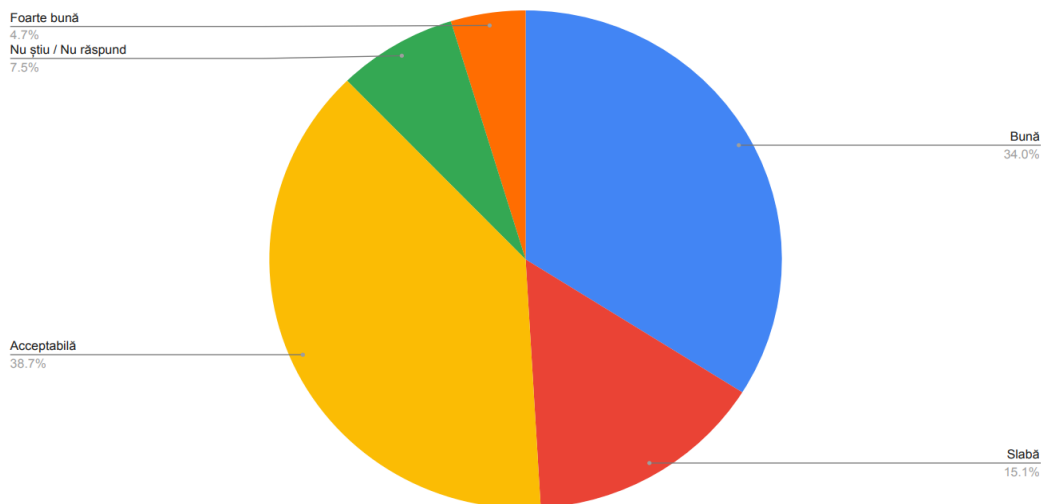


Figura nr. 36

Trebuie promovat principiul participării active în comunitate a persoanelor cu dizabilități la rezolvarea problemelor lor, principiu care are drept scop garantarea realizării drepturilor lor cetățenești, ca persoane cu șanse egale, să schimbe modul tradițional de evaluare a persoanelor cu dizabilități, dar și organizarea comunității, în așa fel încât să ofere acestora respectul pentru drepturile și demnitatea lor prin aceleași mijloace prin care sunt protejate drepturile tuturor persoanelor.

La fel ca în toată țara, și la Horezu există percepția că persoanele vulnerabile nu sunt ajutate să-și depășească situația și să ducă o viață decentă, fără sărăcie.

Pe o scară de la 1 la 4 cum considerați calitatea următoarelor servicii publice la nivelul orașului Horezu?
[Promovarea incluziunii sociale și combaterea sărăciei în localitate]

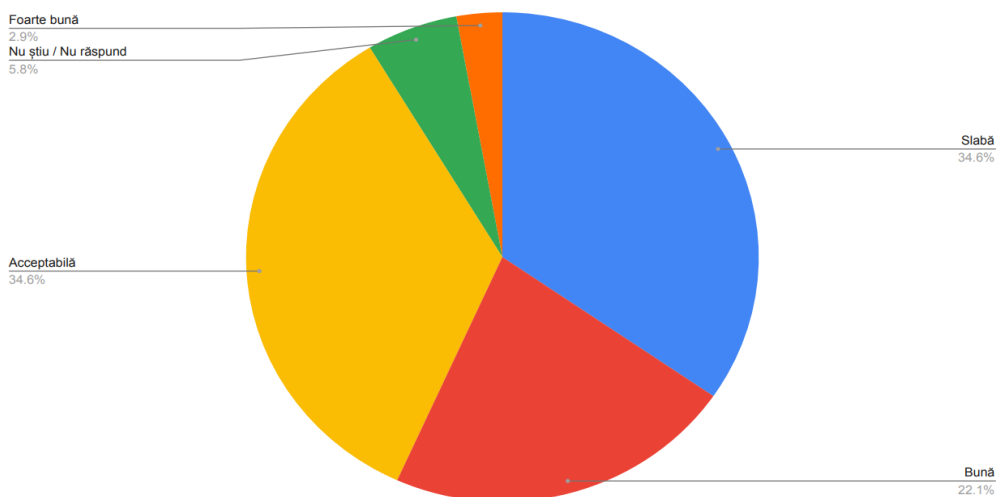


Figura nr. 37

Participanții la studiul nostru sunt de părere că serviciile sociale din localitate sunt bune și foarte bune în proporție de aproape 40%.

Participanții la focus-grupuri au identificat o serie de probleme cu care se confruntă pe teren: de la reticența persoanelor vulnerabile sau cu handicap de a folosi noile tehnologii, până la lipsa ONG-urilor sau a altor inițiative private de a ajuta aceste persoane. În plus, vorbim de un personal subdimensionat pentru îngrijirea acestor oameni aflați în nevoie. De multe ori este mult mai costisitor să internezi o astfel de persoană decât să ai o echipă specializată care să ofere servicii de asistență medicală la domiciliul pacientului/persoanei vulnerabile. Acestea, de cele mai multe ori sunt nedepasabile, bătrâne și fără resurse financiare sau asigurări de sănătate care să acopere costurile de spitalizare.

Analiză SWOT - Sectorul medical și social

Puncte tari	Puncte slabe
Un spital modern cu personal bine calificat;	Nu există un centru de dializă;
Deschiderea autorităților locale pentru construcția unei noi clădiri;	Lipsa de implicare și a spiritului civic al tinerilor;
Interesul autorităților locale de a atrage noi medici prin construirea unor blocuri de locuit pentru personalul medical;	Lipsa organizațiilor neguvernamentale și a specialiștilor în domeniul furnizării serviciilor sociale;
Spitalul asigură starea de sănătate a populației din oraș;	Inexistența unui așezământ medico-social;
Ambulatoriul a fost reabilitat, modernizat și dotare, investiție finanțată printr-un proiect derulat prin POR;	Creșterea costurilor colaterale în unitățile sanitare generate de politicile fluctuante de preț practicate de distribuitorii de medicamente;
Serviciul de ambulanță și dotare corespunzătoare;	
Pe teritoriul orașului funcționează mai multe farmacii;	

<p><i>Accesarea de fonduri pentru realizare de sisteme informaționale în spitalele publice;</i></p> <p><i>Cadrul natural adecvat unei largi palete de activități sportive derulate în toate anotimpurile;</i></p> <p><i>Există o școală postliceală sanitară privată.</i></p>	
Oportunități	Riscuri
<p><i>Stimularea dezvoltării endogene – a întreprinderilor locale bazate pe capital uman local;</i></p> <p><i>Atragerea de fonduri pentru proiecte menite să sprijine asistența persoanelor vulnerabile social (cu dizabilități, sărace, bătrâne etc.);</i></p> <p><i>Atragerea de fonduri europene pentru dotarea spitalului;</i></p> <p><i>Existența la nivel național cu finanțare de la Ministerul Sănătății a unor programe de extindere a asistenței medicale comunitare;</i></p> <p><i>Programe cu finanțare publică și fonduri europene pentru dezinstituționalizarea persoanelor cu dizabilități către servicii comunitare de capacitate mai mică.</i></p>	<p><i>Contextul economic general pune în pericol locurile de muncă din sectorul privat din localitate – iar numărul persoanelor asigurate poate scădea;</i></p> <p><i>Legislația confuză privind furnizarea serviciilor sociale și medicale în parteneriat public – privat;</i></p> <p><i>Persistența virusului SarCov-2.</i></p> <p><i>Diminuarea numărului personalului medical implicat în oferirea serviciilor medicale poate diminua calitatea serviciilor prestate;</i></p> <p><i>Plecarea medicilor și a asistenților medicali și sociali din localitate;</i></p>

La fel ca în toată țara, efectele pandemiei Covid-19 s-au văzut și în Horezu. Cei aproximativ 800 de agenți economici au resimțit efectele carantinei și au înfruntat fiecare val în parte așa cum s-au priceput mai bine. Unii au beneficiat de fonduri guvernamentale venite în sprijinul antreprenorilor și angajaților, alții fie au pus lacătul pe afaceri, fie s-au descurcat cum au putut. Majoritatea afacerilor din Horezu sunt din domeniul serviciilor, doar 19% activează în industrie și construcții.

Pe lângă cele câteva branduri consacrate din industria locală, majoritatea afacerilor se axează pe industria ospitalieră și turism. Evident că odată cu venirea Pandemiei Covid-19, turiștii au încetat să mai vină, scăzând numărul turiștilor și cu 80% în anul 2021 în comparație cu 2019. Reticența acestora este de înțeles.

Tocmai din acest motiv este nevoie de o strategie concretă de relansare a turismului local. Autoritățile locale au la dispoziție fonduri europene și guvernamentale să îmbunătățească infrastructura din localitate, să regândească noi evenimente și să le relanseze pe cele stopate în anii de pandemie.

Este nevoie de o colaborare mai strânsă atât între toți agenții economici, cât și între ei și autorități pentru a sprijini economia locală. Aici trebuie atrași inclusiv meșterii populari care pot gândi evenimente și ateliere atât la pensiuni, cât și în propriile spații.

Autoritățile locale pot investi în infrastructura utilitară pentru atragerea de noi investitori pe „platforma industrială”.

Din studiul realizat reiese faptul că subiecții apreciază favorabil implicarea autorităților în implementarea măsurilor în criza Covid-19.

Cum apreciați gradul de implementare a măsurilor în criza sanitară (Covid 19) la nivel de localitate/județ?

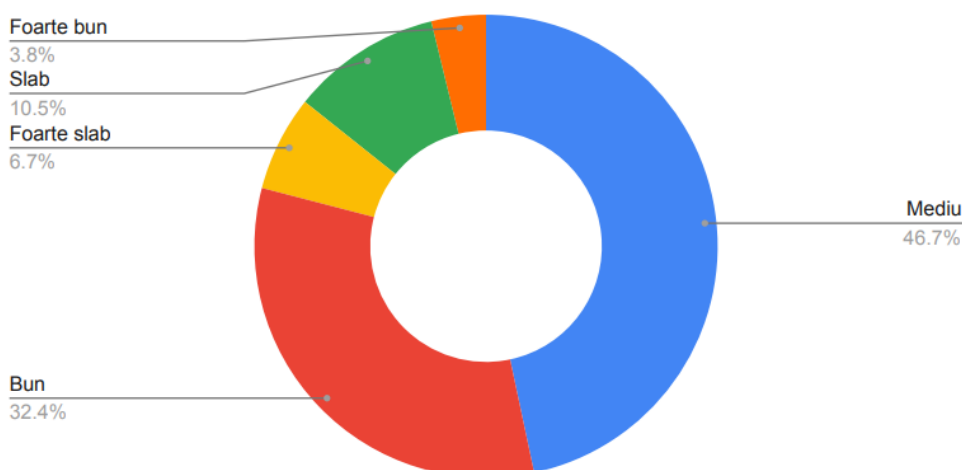


Figura nr. 38

Peste 70% dintre respondenți consideră că autoritățile locale au sprijinit într-un mod pozitiv sau cel puțin acceptabil sectorul economic, întreprinderile mici și mijlocii și investitorii locali. S-au resimțit și ajutoarele pentru IMM-uri, plata șomajului tehnic sau alte scheme de ajutor destinate mediului de afaceri și populației pe timpul pandemiei.

Pe o scară de la 1 la 4 cum considerați calitatea următoarelor servicii publice la nivelul orașului Horezu? [Sprijinirea dezvoltării sectorului economic, a întreprinderilor mici și mijlocii, a investitorilor în localitate]

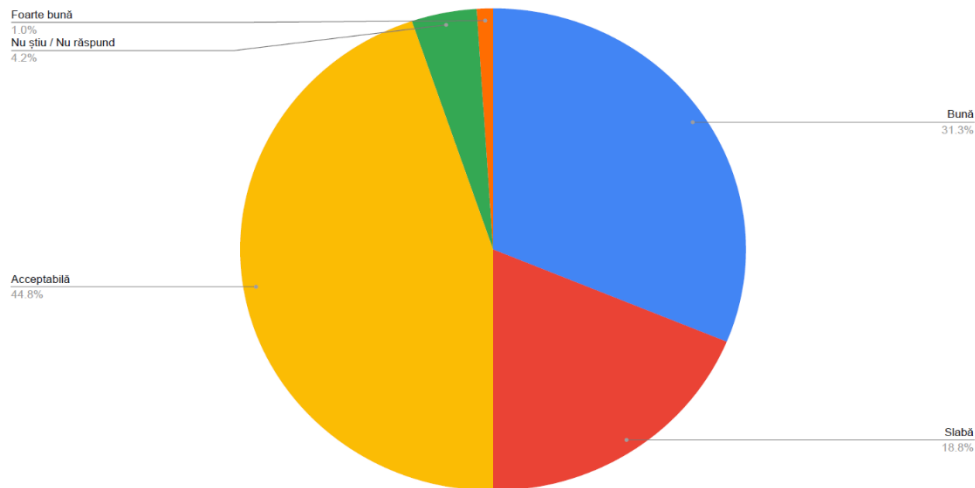


Figura nr. 39

În ceea ce privește sectorul agro-alimentar, subiecții care au participat la studiul de față au constatat că în zonă lipsește un centru de colectare a produselor agricole. Nu s-a implementat o strategie pentru sprijinirea agricultorilor locali coerentă și coordonată cu liniile de finanțare de la nivel național și european. Există încă o lipsă de comunicare și informații pe acest domeniu, iar micii fermieri trebuie să fie mai uniți între ei și să colaboreze pe viitor.

Dacă ar fi să se investească, un alt proiect vital pentru regiune ar fi cel legat de sistemele de irigații și de formarea forței de lucru. În plus, se simte o lipsă a fabricilor de procesare locală a recoltei (de la conserve, compoturi, țuică - la pâine și alte produse de patiserie care ar crește plusvaloarea muncii localnicilor).

Horezenii nu au o părere foarte bună legată de diversificarea și dezvoltarea sectorului agro-alimentar din localitate, așa cum reiese din următorul grafic.

Pe o scară de la 1 la 4 cum considerați calitatea următoarelor servicii publice la nivelul orașului Horezu?
[Diversificarea și dezvoltarea sectorului agro-alimentar în localitate]

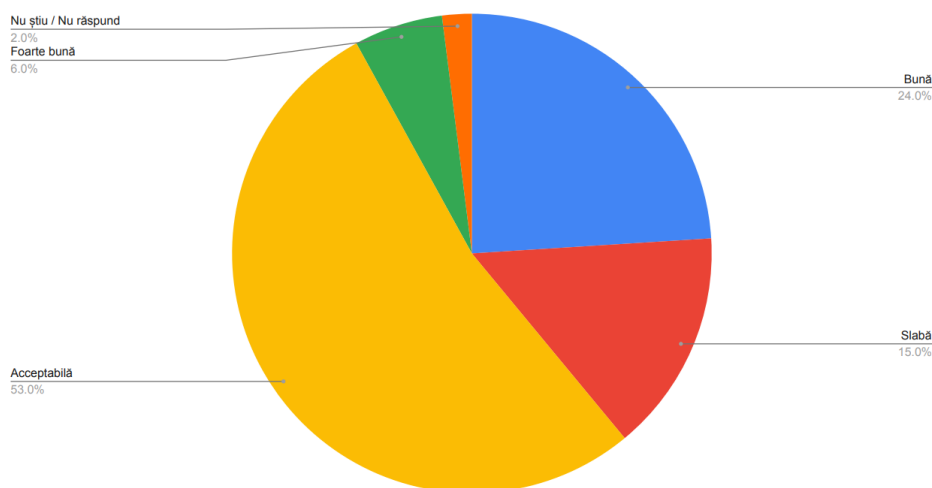


Figura nr. 40

Starea de fapt - Digitalizare

Pandemia Covid-19 nu a adus doar o criză economică, noi șomeri, firme în faliment, orașe și țări blocate. Această criză a accelerat digitalizarea întregii planete. Nici orașul Horezu nu face excepție de la această regulă. Școala a fost digitalizată complet, elevii au putut învăța de acasă de pe tablete, școala a fost conectată la internet de mare viteză și profesorii și-au perfecționat și adaptat metodele de predare. Aproape toate instituțiile au început să folosească mai des internetul și să renunțe la dosarul cu șină. La Spital, acolo unde nu sunt medici pe anumite specializări, există un program de parteneriat cu medici specialiști de la București care pot oferi consultanță pacienților online. Aici chiar putem vorbi de un salt IT care poate salva vieți și trata boli.

În ceea ce privește relația cetățenilor cu autoritățile publice locale, acestea trebuie să treacă într-o nouă dimensiune - e-guvernare. Este una dintre soluțiile care poate moderniza administrația locală și poate aduce cetățeanul mai aproape de autorități. E-guvernarea trebuie să reducă din birocrație și să faciliteze accesul beneficiarilor (cetățenilor, firmelor, ONG-urilor) la anumite instrumente care să ușureze interacțiunea, să reducă timpul și costurile.

Prin acțiunile sale, atât Guvernul României, cât și Comisia Europeană, încurajează autoritățile publice și societatea civilă să colaboreze și să dezvolte în Planurile Naționale de Acțiune viitoare angajamente în domeniul „digitalizării”.

Se pune din ce în ce mai mult accentul pe utilizarea tehnologiilor digitale care sunt o parte integrantă a Parteneriatului pentru Guvernare Deschisă (Open Government Partnership/OGP) în promovarea reformelor în domeniul guvernării deschise. România este membră a Parteneriatului pentru Guvernare Deschisă din anul 2011, iar în prezent este în curs de implementare al cincilea Plan Național de Acțiune (2020 – 2022), angajamentele luate de țara noastră trebuie să se regăsească și la nivel local.

În cadrul focus-grupurilor, subiecții s-au arătat mulțumiți de gradul de acoperire a localității cu internet de mare viteză. Pe timpul pandemiei operatorii de telefonie mobilă și servicii de internet au amplificat semnalul în zonele în care era supra-solicitat. Școala și spitalul au trecut cu bine testul digitalizării. Însă în primărie ar mai trebui implementate o serie de proiecte de digitalizare prin care autoritățile să comunice mai simplu și eficient cu cetățenii. Dintre cei 107 subiecți care au completat chestionarul online, aproape 40% dintre cetățeni s-au arătat nemulțumiți de gradul de digitalizare la nivel local. Doar 17% au spus că beneficiază de un grad de digitalizare bun sau foarte bun, iar restul de 43,4% - mediu.

Cum apreciați gradul de digitalizare la nivel de localitate/județ?

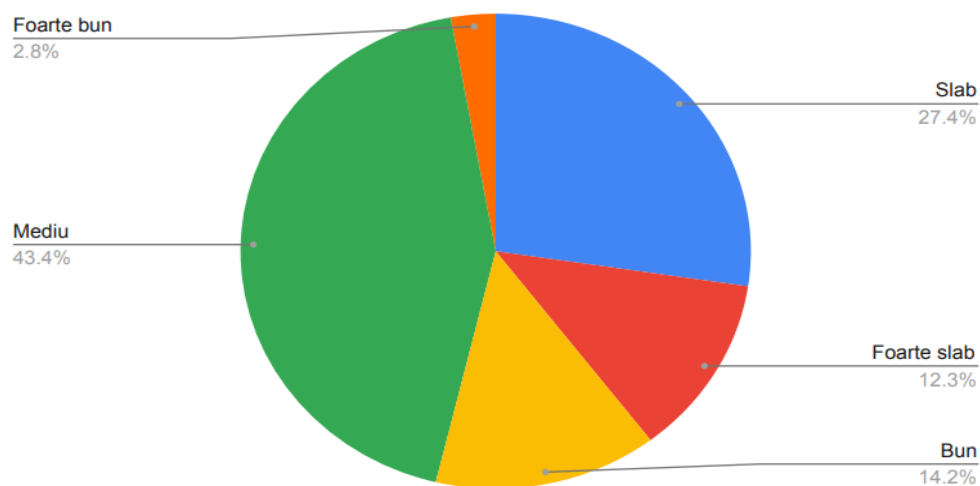


Figura nr. 41

Așa cum menționam și mai sus, peste 50% dintre participanții la studiu au declarat că infrastructura informațională, atât cea de internet, cât și cea de telecomunicații este bună sau foarte bună. Doar 9% au apreciat această infrastructură drept una slabă, iar 34% - medie.

Pe o scară de la 1 la 4 cum considerați calitatea următoarelor servicii publice la nivelul orașului Horezu? [Infrastructura informațională – internet - și de telecomunicații la nivel de localitate]

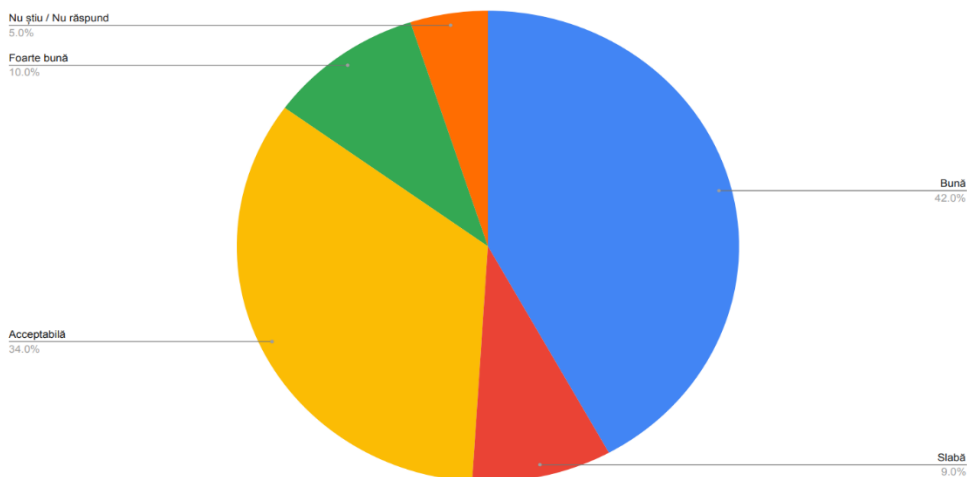


Figura nr. 42

Odată cu digitalizarea serviciilor oferite de autoritățile locale poate crește gradul de transparentizare și, implicit, încrederea cetățenilor în instituțiile statului. În acest moment unul din cinci horezeni spun că există un grad slab al transparentizării la nivelul instituțiilor publice locale. Aproape unul din doi sunt mulțumiți și foarte mulțumiți de gradul de transparentizare și de modul în care au acces la date relevante din partea autorităților locale.

Pe o scară de la 1 la 4 cum considerați calitatea următoarelor servicii publice la nivelul orașului Horezu? [Transparența - Gradul de acces la date relevante și utile/informații de interes public în relația cu autoritățile/instituțiile publice din localitate]

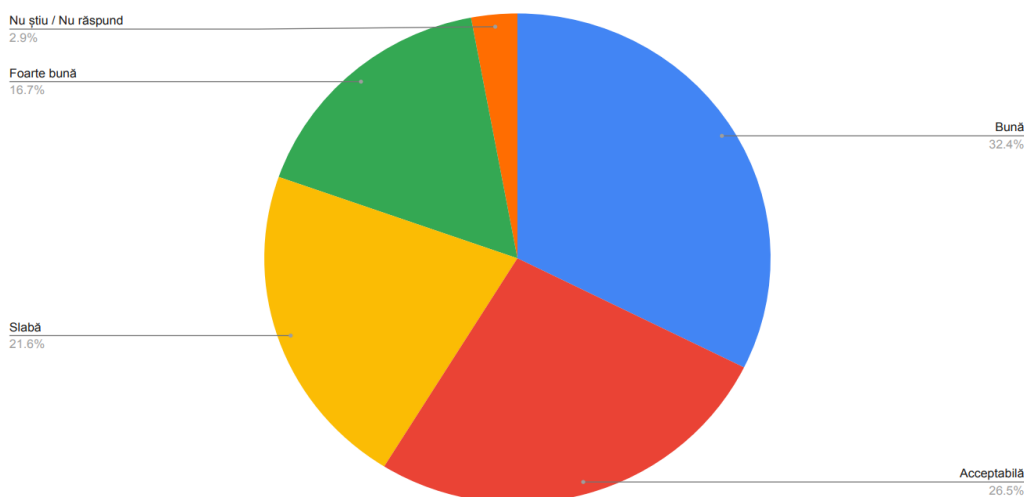


Figura nr. 43

Odată cu un grad scăzut al transparentizării, apar și suspiciuni de integritate. Vorbim aproape de aceleași procente ca în graficul de mai sus. Odată schimbat modul de lucru și implementat un program eficient de e-guvernare - în mod sigur se va schimba și percepția asupra integrității angajaților din instituțiile publice locale.

Pe o scară de la 1 la 4 cum considerați calitatea următoarelor servicii publice la nivelul orașului Horezu?
[Nivelul de integritate al reprezentanților autorităților/instituțiilor publice din localitate]

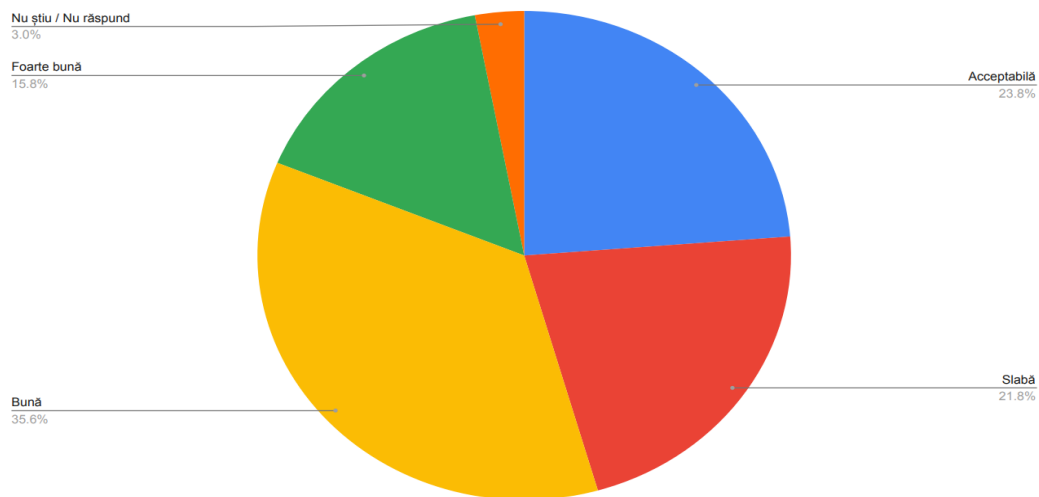


Figura nr. 44

Pe o scară de la 1 la 4 cum considerați calitatea următoarelor servicii publice la nivelul orașului Horezu?
[Evidența persoanelor – accesibilitate și infrastructură dedicată]

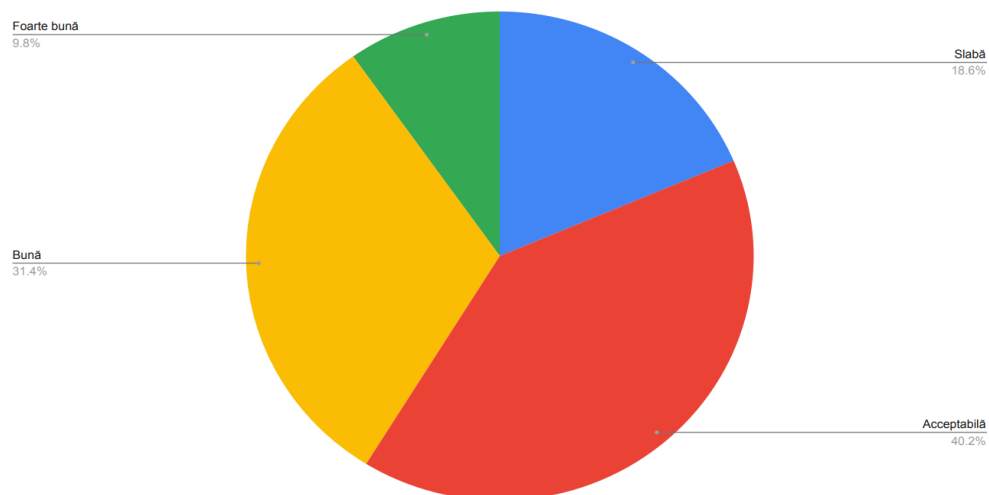


Figura nr. 45

Tot legat de digitalizare și transparentizare putem vorbi și despre un serviciu esențial pentru o autoritate locală: Evidența Populației. Calitatea acestor servicii poate fi

îmbunătățită tot prin aplicarea unui program de e-guvernare și deschiderea cetățenilor spre noile tehnologii.

Analiză SWOT - Digitalizare

<i>Puncte tari</i>	<i>Puncte slabe</i>
<p><i>Există o deschidere din partea autorităților locale pentru implementarea unui proiect de e-guvernare;</i></p> <p><i>Populația este obișnuită cu aplicațiile online;</i></p> <p><i>Locuitorii orașului acces la internet de mare viteză;</i></p> <p><i>O parte dintre funcționari au fost instruiți în legătură cu e-guvernarea și avantajele implementării e-guvernării;</i></p> <p><i>Personalul poate fi rapid adaptat pentru accesul de pe dispozitive mobile;</i></p> <p><i>Acoperire bună cu telefonie fixă și mobilă;</i></p> <p><i>Posibilitatea de conectare la internet și televiziune prin cablu în tot orașul;</i></p> <p><i>Dezvoltarea infrastructurii IT;</i></p> <p><i>Grad relativ crescut al comunității privind infrastructura informațională;</i></p> <p><i>Prin implementarea unui program eficient de e-guvernare - vor scădea costurile atât pentru autorități, cât și pentru beneficiarii direcție.</i></p>	<p><i>Multe servicii oferite de administrație nu sunt prezente online;</i></p> <p><i>Există mai multe site-uri, unele dintre ele neactualizate, legate de administrația locală a orașului;</i></p> <p><i>Infrastructura IT este deficitară, atât în ceea ce privește hardware-ul, dar mai ales în ceea ce privește software-ul și modul în care diferitele aplicații existente comunică între ele;</i></p> <p><i>Nu există un plan bazat pe o viziune clară pentru implementarea e-guvernării;</i></p> <p><i>Legislația actuală nu a fost gândită pentru a facilita oferirea de servicii online.</i></p>
<i>Oportunități</i>	<i>Riscuri</i>

<p><i>Existența unor programe publice și private care sprijină digitalizarea instituțiilor publice;</i></p> <p><i>Posibilitatea extinderii parteneriatului între mediul academic, mediul economic și administrația locală;</i></p> <p><i>Posibilitatea accesării unor fonduri europene pentru dezvoltarea și implementarea serviciilor de e-guvernare;</i></p> <p><i>Există tineri valoroși care ar putea fi atrași în industria IT în Horezu, dacă nu permanent, măcar să existe campusuri de scurtă durată organizate în pensiunile din zonă.</i></p>	<p><i>Legislația actuală neadaptată posibilităților oferite de e-guvernare contextul politic local și național;</i></p> <p><i>Securitatea cibernetică crescută în ultima perioadă;</i></p> <p><i>Aplicațiilor de e-guvernare nefuncționale sau populație dezinteresată să le folosească;</i></p> <p><i>Un proces de comunicare ineficient între autorități și beneficiari;</i></p>
---	--

SECȚIUNEA 3: VIZIUNEA ȘI OBIECTIVELE DE DEZVOLTARE

3.1. Fundamentarea formulării viziunii și obiectivelor strategice

Viziunea 2030 pentru Strategia Integrată de Dezvoltare Urbană a orașului Horezu este în conformitate cu viziunile de dezvoltare teritorială ale documentelor superioare de actualitate și reglementările, acordurile și direcțiile de dezvoltare la nivel european.

Buna guvernare a administrației publice locale – deschisă, transparentă, cooperantă, participativă, eficientă – este liantul și sprijinul dezvoltării sustenabile și performante a mediului economic (mica industrie, agricultură, comerț, turism, transport, servicii), furnizând servicii publice de calitate și asigurând cetățenilor – oameni cu spirit tânăr și întreprinzător, cu simț civic și asociativ dezvoltat – condiții de viață confortabilă într-un mediu curat și într-un peisaj citadin armonios.

Localitatea asigură cetățenilor săi un învățământ performant de toate nivelurile, servicii socio-medicale diversificate și complete, posibilități de recreere, sport și petrecere a timpului liber, iar turiștilor o gamă variată de servicii turistice și de agrement într-un ambient natural remarcabil.

Prosperitatea comunității este asigurată de dezvoltarea locală durabilă, independența energetică și utilizarea tehnologiilor și abordărilor inovatoare în sectoarele economice și sociale, resursele umane fiind valorificate în armonie cu resursele naturale specifice zonei și cu resursele perene de patrimoniu istoric și cultural, material și imaterial.

În 2030, orașul Horezu reprezintă o zonă eficientă, performantă economic, cu relații puternice de colaborare între așezările componente, împreună prezentând o utilizare eficientă a resurselor locale, un impact redus asupra mediului și o comunitate unită, inclusivă, nediscriminatorie.

Orașul Horezu este o localitate cu o economie dinamică și atractivă, sectorul turistic și mediul cultural fiind bine dezvoltate și adaptate la noul context socio-economic. Zona prezintă o ofertă turistică diversificată și o ofertă de servicii complementară, prezentând atractivitate prin patrimoniul cultural specific și cadrul natural protejat, fiind reprezentative activități de turism montan, atât iarna cât și vara.

Viziunea strategică sintetizează sensul evoluției unei comunități și determină direcția de transformare a acesteia. Această viziune reprezintă o stare dorită, proiectată în viitor și prefigurează efortul, modalitățile și resursele necesare pentru a ajunge acolo.

Pentru a reduce riscul apariţiei unor evenimente neprevăzute, dar şi pentru asigurarea unui nivel ridicat de fezabilitate, viziunea se bazează pe analizele privind situaţia actuală a oraşului, concluziile, observaţiile obţinute, dar semnalând şi dificultăţile, piedicile sau obstacolele existente.

Pe lângă aceste surse care au contribuit la stabilirea viziunii, un alt element important a fost reprezentat de ceea ce reprezintă preferinţele, opiniile şi dezideratele cetăţenilor, dar şi a intereselor şi perspectivei altor instituţii, organizaţii publice şi private de la nivelul comunităţii.

Obiectivele Strategiei Integrate de Dezvoltare Urbană 2021 - 2030 a Oraşului Horezu sunt corelate cu obiectivele şi direcţiile de acţiune ale documentelor europene deja prezentate.

- *Economie performantă bazată pe inovaţie şi turism;*
- *Calitate ridicată a mediului, poluare în standardele UE;*
- *Mediu social coeziv, incluziv, nediscriminatoriu, integrator;*

*Aceste trei obiective principale fac trimitere la ambiţiile dezvoltării oraşului Horezu pentru 2030. Astfel, se răspunde la nevoile actuale ale actorilor urbani implicaţi şi se conferă premisele pentru dobândirea celor trei calităţi necesare pentru atingerea unei creşteri economice coerente. Aceste calităţi ale dezvoltării sunt traduse prin următoarele **ipostaze strategice**:*

- **„Oraşul Horezu dedicat şi funcţional pentru turişti”**

- oraşul în care turiştii dispun de o ofertă amplă de locuri de cazare de calitate, dar şi de obiective şi evenimente diversificate integrate într-o ofertă turistică atractivă, fiecare locuitor aducându-şi aportul prin valorile şi patrimoniul local;

- **„Oraşul Horezu pentru investitori”**

– un teritoriu prielnic antreprenorilor şi marilor companii, deschis noilor iniţiative, inovaţiei şi colaborărilor (la nivel local, regional, transfrontalier);

- **„Oraşul Horezu pentru locuitori”** – *Locuinţe confortabile, spaţii publice sigure, moderne şi animate, dotări suficiente şi accesibile şi transport urban şi interurban eficient, reţelele de utilităţi la standarde europene.*

Pentru atingerea acestor ambiţii, este importantă o abordare integrată a domeniilor majore, urmărind acţiuni specifice, care odată coroborate, vor rezulta într-un impact benefic pe mai multe planuri.

3.1.1. Principii de planificare integrată

Elaborarea strategiei de dezvoltare este un proces. Acesta presupune un demers organizat de parcurgere a mai multor etape: trecere de la analiză, diagnoză și identificare a nevoilor și așteptărilor unei comunități, până la prezentarea unor modalități de acțiune determinate în timp, integrate cu strategiile și politicile sectoriale existente, relevante (la nivel local, regional și național), modalități de acțiune ale căror rezultate sunt previzionate, având permanent în vedere un set bine stabilit de obiective și principii.

Însă, cea mai importantă caracteristică a procesului de elaborare a strategiei de dezvoltare a unei comunități, o reprezintă condiția participativ - consultativă, obligatorie în acest tip de demers.

Acest lucru presupune că trebuie făcut un efort permanent pentru informarea și consultarea opiniilor comunității și stake-holderilor, pentru identificarea obiectivelor și intereselor comune ale diverselor medii profesionale, politice, ale structurilor instituționale și civice, lideri și chiar cetățeni și pentru participarea în procesul consultativ și cooptarea în efortul pentru implementarea strategiei, tuturor acestora.

În acest context întregul procesul de elaborare a strategiei de dezvoltare devine un adevărat cadru partenerial pentru actorii relevanți și interesați de dezvoltarea comunității.

În cadrul fiecărei etape din acest proces - cadru sunt utilizate un set de metode și proceduri de lucru care permit experților colectarea informațiilor, organizarea și analiza acestora și formularea concluziilor necesare trecerii în următoarea etapă, progresând în acest fel în elaborarea documentului programatic final.

Corpul metodelor de lucru utilizate, în raport cu etapele de elaborare a strategiei, este următorul:

Tabelul nr. 42 – Etapele planificării

Etapa de elaborare	Metode de lucru
<i>Analiza contextului local</i>	<i>Analiza statistică a datelor colectate Analiza datelor secundare Analiza swot Consultarea experților Chestionarea instituțiilor și structurilor</i>

	<p><i>relevante</i></p> <p><i>Formarea Grupurilor de lucru</i></p> <p><i>Dezbaterile / Focus-grupurile</i></p>
<p><i>Identificarea nevoilor și direcțiilor de acțiune</i></p>	<p><i>Analiza documentelor și planurilor cu caracter strategic</i></p> <p><i>Modele de structurare a nevoilor</i></p> <p><i>Consultarea comunității - Studiul opiniilor locuitorilor</i></p> <p><i>Dezbateri în Grupurile de lucru</i></p>
<p><i>Etapă de elaborare</i></p>	<p><i>Metode de lucru</i></p>
<p><i>Propunerea soluției de dezvoltare</i></p>	<p><i>Identificare și Analiza alternativelor</i></p> <p><i>Modelarea și selecția alternativelor</i></p> <p><i>Planificarea strategică</i></p> <p><i>Prezentare publică</i></p> <p><i>Dezbateri consultative / în cadrul Grupurilor de lucru</i></p>
<p><i>Formularea Strategiei Integrate de Dezvoltare Urbană</i></p>	<p><i>Planificarea intervențiilor</i></p> <p><i>Elaborarea Planului de Acțiune</i></p> <p><i>Stabilirea modalității de monitorizare și a indicatorilor</i></p> <p><i>Informarea publică (a comunității locale, societății civile)</i></p> <p><i>Informarea directă (a partenerilor și părților interesate)</i></p> <p><i>Consultarea publică – dezbateri publică</i></p> <p><i>Colectarea propunerilor și ameliorarea conținutului</i></p>

Se remarcă orientarea majorității metodelor de lucru utilizate spre procesul de consultare a partenerilor acestui cadru, chiar dacă vorbim despre consultarea comunității în ansamblu sau consultarea unor grupuri de lucru, ori de consultarea experților.

La baza elaborării, implementării, monitorizării și evaluării Strategiei Integrate de Dezvoltare Urbană a orașului Horezu pentru perioada 2021-2030 a stat un sistem coordonat de informare și comunicare ce a respectat principiile europene și naționale aplicate în dezvoltarea regiunilor și au fost implicate consultări/discuții formale și informale cu reprezentanți ai autorităților competente locale, cu organizații ale societății civile, cu parteneri economici și sociali, și s-a avut în vedere inclusiv promovarea egalității și nediscriminării.

Pe perioada întocmirii documentului strategic s-a urmărit în permanență îmbunătățirea activității de lucru în parteneriat cu toți participanții relevanți astfel încât principiile de funcționare și aplicabilitate ale documentului să conducă la creșterea, maximizarea și obținerea cu succes a viziunii angajate și aplicabile.

Comunicarea continuă, scopul documentului și viziunea de atins au fost indicatoare utilizate împreună cu partenerii implicați în procesul de elaborare a documentului „Strategia Integrată de Dezvoltare Urbană a orașului Horezu pentru perioada 2021-2030”.

Astfel, procesul de elaborare a Strategiei Integrate de Dezvoltare Urbană a fost coordonat de reprezentanți din cadrul Primăriei orașului Horezu împreună cu prestatorul de servicii, astfel:

- *Identificarea, cooptarea și colaborarea cu factorii de interes local care au putut furniza informații necesare în procesul de analiză diagnostic și au putut formula propuneri de dezvoltare strategică a orașului;*
- *Diseminarea activității de elaborare a strategiei integrate, respectiv a propunerii de dezvoltare urbană în vederea colectării propunerilor și observațiilor din partea factorilor interesați relevanți.*

Pe perioada elaborării SIDU au fost derulate procese de consultare eficiente ce au vizat principiile de bază și regulile care ghidează funcționarea structurilor implicate în procesul de programare și gestionare a axelor prioritare, avându-se în vedere omogenizarea modului de funcționare a acestora și creșterea capacității operaționale a proiectelor pentru generarea de rezultate cu impact asupra viziunii strategice.

Prin intermediul cadrului partenerial s-a avut în vedere abordarea procesului de programare și gestionare a fondurilor europene într-o manieră participativă, inclusivă și nediscriminatorie, asigurându-se acces la pluralitatea de opinii și perspective, facilitând abordarea holistică și concentrată a priorităților strategice.

Rolul și scopul cadrului a fost acela de a facilita asocieri ce au condus la atingerea consensului în ceea ce privește obiectivele urmărite și rezultatele așteptate, accelerând transferul de cunoștințe și de know-how între parteneri, crescând aplicabilitatea și scalabilitatea (abilitatea de a crește atunci când sunt adăugate resurse) rezultatelor așteptate.

Principiile aplicabile cadrului partenerial dezvoltat pentru elaborarea Strategiei Integrate de Dezvoltare Urbană a orașului Horezu pentru perioada 2021-2030 au fost următoarele:

- *respectarea guvernancei pe mai multe niveluri, valorificarea experienței, a bunelor practici și know-how-ului partenerilor relevanți;*
- *asigurarea simetriei intereselor părților implicate, urmărindu-se un echilibru între următoarele dimensiuni instituționale: mediu public – mediu privat; mediu economic – mediu social; mediu instituțional – societate civilă;*
- *asigurarea asumării de către toate părțile implicate a intervențiilor programate. Atingerea consensului reprezintă punctul de echilibru în care interesele tuturor părților reprezentate în cadrul partenerial sunt satisfăcute în mod rezonabil;*
- *consultarea partenerială largă și transparentă în scopul Strategiei Integrate de Dezvoltare Urbană a orașului Horezu pentru perioada 2021-2030;*
- *obținerea acordului partenerilor asupra domeniilor de intervenție, a principalilor indicatori de rezultat, precum și a modalităților de implementare, monitorizare și evaluare;*
- *asigurarea completării intervențiilor/proiectelor din diverse surse publice (analizând necesitatea lor);*
- *asigurarea participării și implicării responsabile a partenerilor în scopul stabilirii și asumării intervențiilor programate, inclusiv prin furnizarea informațiilor necesare fundamentării acestora, cu respectarea principiului guvernancei pe mai multe niveluri.*
- *utilizarea mijloacelor media precum publicarea pe site-ul <http://www.orașul-horezu.ro/> și utilizarea paginii de Facebook aferente UAT Horezu au avut rolul de a accelera și potența dimensiunea participativă a procesului de programare și gestionare a strategiei integrate de dezvoltare.*

Strategia Integrată de Dezvoltare Urbană a fost întocmită prin asumarea criteriilor de calitate utilizate în evaluarea documentelor strategice la nivel european: relevanță, eficacitate, eficiență, consecvență și coerență, sustenabilitate și aranjamente de management și monitorizare.

Pe perioada elaborării strategiei au fost realizate patru focus-grupuri în data de 25.11.2021 și în data de 09.12.2021 la care au participat experți din cadrul Primăriei orașului Horezu, reprezentanți ai instituțiilor publice și ai organizațiilor non-profit, reprezentanți ai societăților cu scop turistic, reprezentanți ai cultelor religioase, și reprezentanți ai breslei olarilor, precum și locuitori ai orașului. În cadrul consultărilor, reprezentanții entităților participante s-au implicat activ în dezbateri, exprimând idei, sugestii, propuneri etc.

3.2. Concept de dezvoltare spațială

Ca urmare a necesităților de dezvoltare, zonele funcționale au suferit modificări, atât în structură, cât și în mărimea lor. Zonele funcționale au fost determinate în funcție de activitățile dominante. În determinarea zonificării funcționale s-au făcut mai multe extinderi pentru:

- ✓ O puternică bază turistică și de locuințe de vacanță în nordul localității, care cuprind și mai multe stâne ce se vor introduce în circuitul turistic;*
- ✓ Mai multe zone turistice izolate între nordul localității și centrul ei;*
- ✓ Mai multe zone pentru turism în localitatea de reședință;*
- ✓ Parc industrial în sudul localității, la granița cu comuna Măldărești;*
- ✓ Zone ce vor fi ocupate de construcții pentru echiparea edilitară completă;*
- ✓ Extinderea spațiilor comerciale, de prestări de servicii și locuințe în partea de sud-vest;*
- ✓ Extinderea pentru a se realiza o centură auto, ocolitoare a centrului localității.*

Tabelul nr. 43 - Bilanțul teritorial din intravilanul existent

<i>Zone funcționale</i>	<i>Intravilan existent</i>	
	<i>Total (ha)</i>	<i>%</i>
<i>1. Zona Locuințe și funcțiuni complementare</i>	<i>996,5</i>	<i>58,59</i>
<i>2. Zona instituții publice și servicii</i>	<i>92,5</i>	<i>5,44</i>
<i>3. Zona unități industriale și de dezvoltare</i>	<i>281,6</i>	<i>16,56</i>
<i>4. Zona unități agricole</i>	<i>13,6</i>	<i>0,80</i>
<i>5. Zone plantate, pentru sport și agrement</i>	<i>76,2</i>	<i>4,48</i>
<i>6. Terenuri agricole în intravilan</i>	<i>0,00</i>	<i>0,00</i>
<i>7. Zone gospodărie comunală și cimitire</i>	<i>5,9</i>	<i>0,35</i>
<i>8. Zona construcții aferente lucrărilor edilitare</i>	<i>19,6</i>	<i>1,15</i>
<i>9. Zona cu destinație specială</i>	<i>1,1</i>	<i>0,06</i>
<i>10. Zona rutieră și amenajările aferente</i>	<i>210,6</i>	<i>12,38</i>
<i>11. Ape</i>	<i>3,1</i>	<i>0,18</i>
<i>Total</i>	<i>1,700.7</i>	<i>100,00</i>

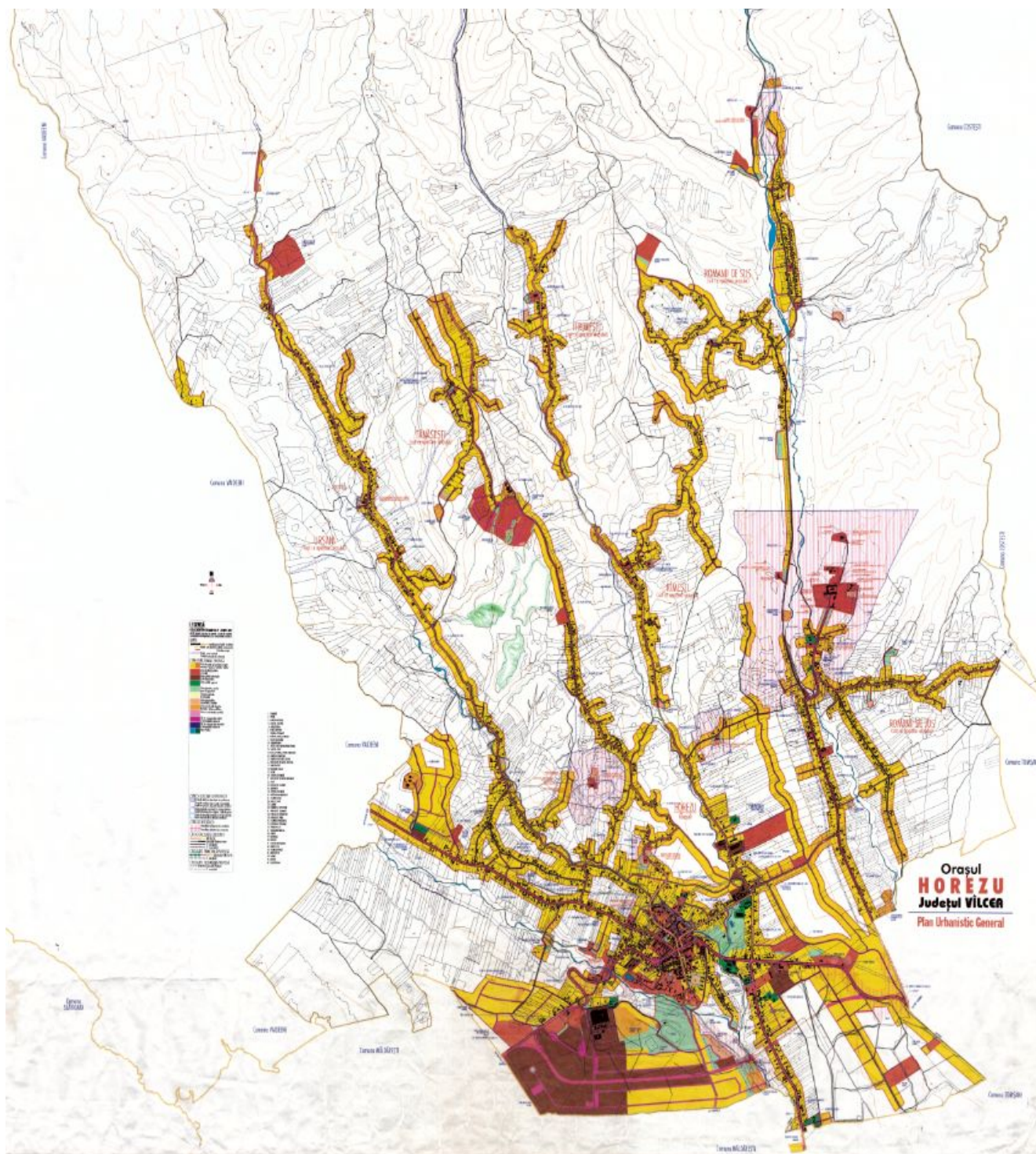


Figura nr. 46 - Zonele funcționale

Sub aspect geografic, zona de studiu este situată în Carpații Meridionali, în Munții Căpățâni, mai precis Muntele Ursu, Muntele Piatra Roșie și Vârful lui Roman (Fig. nr. 46). Aspectul principal al reliefului din zona de studiu este reprezentat de orientarea culmii principale a Muntelui Ursu pe direcția V - E, la care se adaugă câteva interfluvii secundare

ce se desprind spre sud (Muntele Piatra Roșie, Vârful lui Roman, Piscul Lung și Brăduț). Relieful dezvoltat în arealul analizat este unul montan, cu altitudini medii cuprinse între aproximativ 800 și 2142 metri altitudine (Vârful Ursu).

METODOLOGIE ANALIZĂ

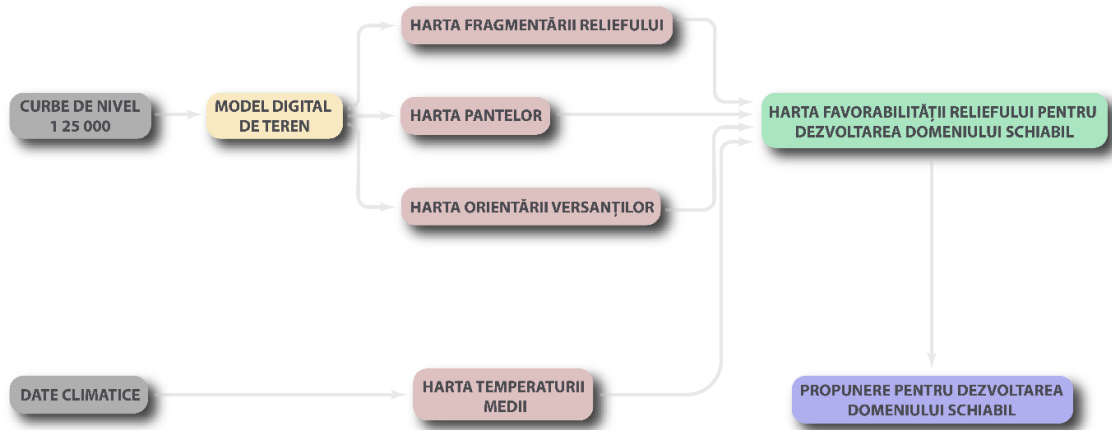


Figura nr. 47

Pe baza curbelor de nivel vectorizate de pe Planul topografic 1:25000 au fost generate modelări de tip grid raster privind hipsometria, geodeclivitatea și clasificarea formelor de relief (văi, organisme torențiale, interfluvii etc.), date ce au stat la baza analizei de favorabilitate.

DOMENIUL SCHIABIL VÂRFUL LUI ROMAN HARTA LOCALIZĂRII GEOGRAFICE

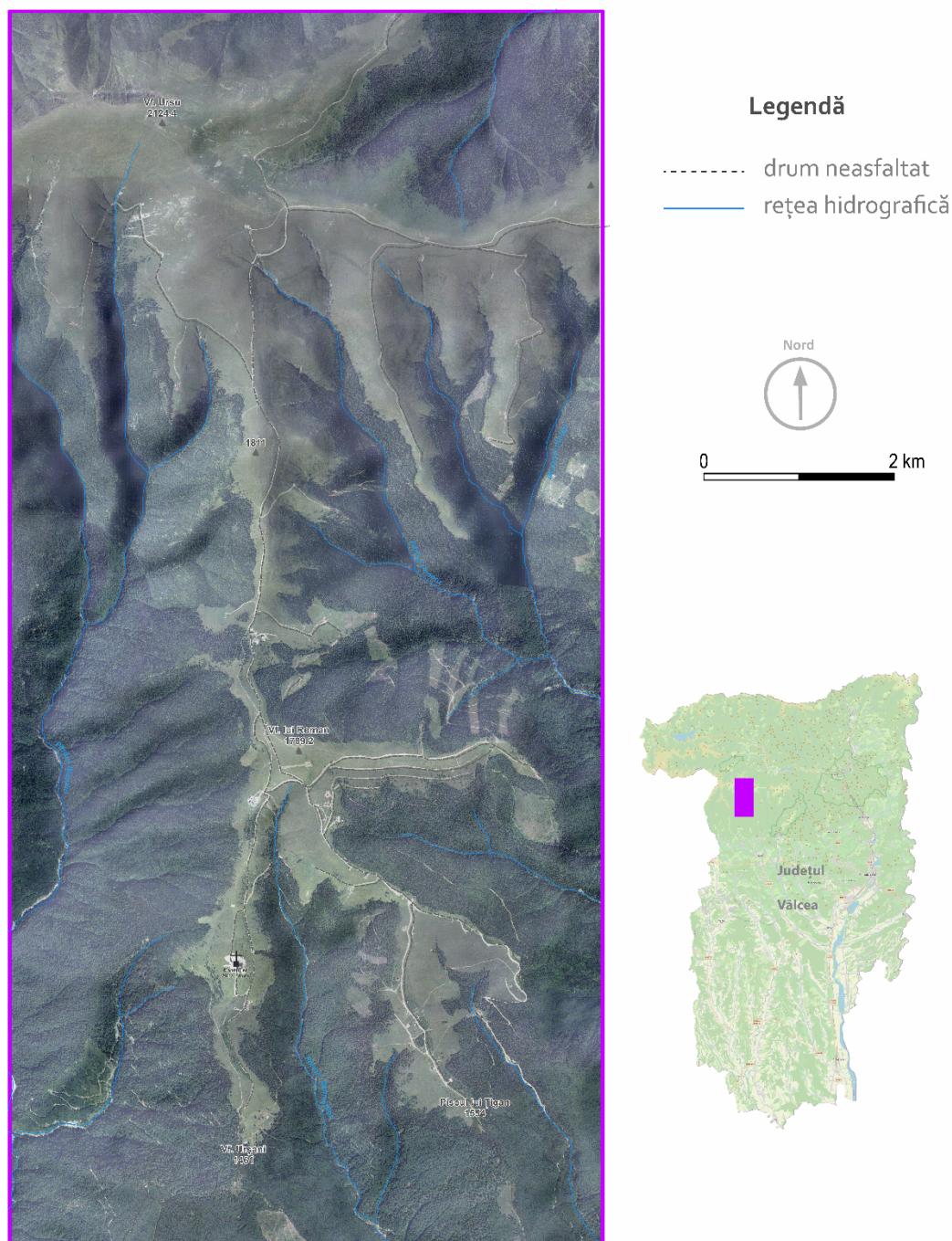


Figura nr. 48

Din punct de vedere hipsometric, teritoriul delimitat se desfășoară pe o diferență de nivel de 1333 m, extremele altitudinale fiind de 2142 m, în Vârful Ursu, respectiv 800 m la nivelul luncii pâ râului Luncavăț. Aproximativ 2% din areal se încadrează între 800 și 1000 m altitudine, prag ce include glacișurile și conurile de dejecție ale organismelor torențiale și sectorul inferior al versanților. A doua treaptă ca extindere, 5,5%, se desfășoară între 1000

și 1200 m altitudine și cuprinde vârfurile și culmile interfluviilor secundare. Următoarele șase trepte, 1200 - 1400, 1400 - 1600, 1600 - 1800, 1800 - 2000, 2000 - 2200, 2200 - 2400 m altitudine revin culmii principale ale Muntelui Portăreasa și includ suprafețele împădurite cu conifere, pajiștile montane secundare, respectiv etajul pajiștilor alpine.

Harta geodeclivității (Fig. nr. 47) a fost realizată prin intermediul gridului obținut pe baza modelului digital de teren, simbolizându-se prin culori diferite șase clase de pante (0-5°, 5°-10°, 15°-25°, 25°-35°, >35°). Gradul de înclinare al versanților constituie unul dintre cei mai importanți parametri în analiza pretabilității reliefului pentru un domeniu schiabil, panta fiind factorul care are cea mai mare influență asupra vitezei de deplasare a schiorilor. În consecință, cele 6 praguri de geodeclivitate au fost alese pentru a ilustra cele mai sensibile diferențe până în limita a 35°, valorile superioare fiind generalizate, nefiind considerate pretabile.

Geodeclivitatea arealului este una variată, specifică reliefului montan. Valorile maxime de pantă, de peste 35°, ocupă aproximativ 3,4% din suprafața arealului și se regăsesc de-a lungul Văii Blajului, cât și pe versantul nordic al culmii Ursu. Cea mai extinsă treaptă, între 15° - 25°, are o pondere de 38,6% din suprafața totală a arealului, fiind urmată de cea care cuprinde pantele cu o înclinație între 25° - 35°, treaptă ce ocupă 27% din suprafața totală și care corespunde glacisurilor interfluviilor.

DOMENIUL SCHIABIL VÂRFUL LUI ROMAN
HARTA PANTELOR

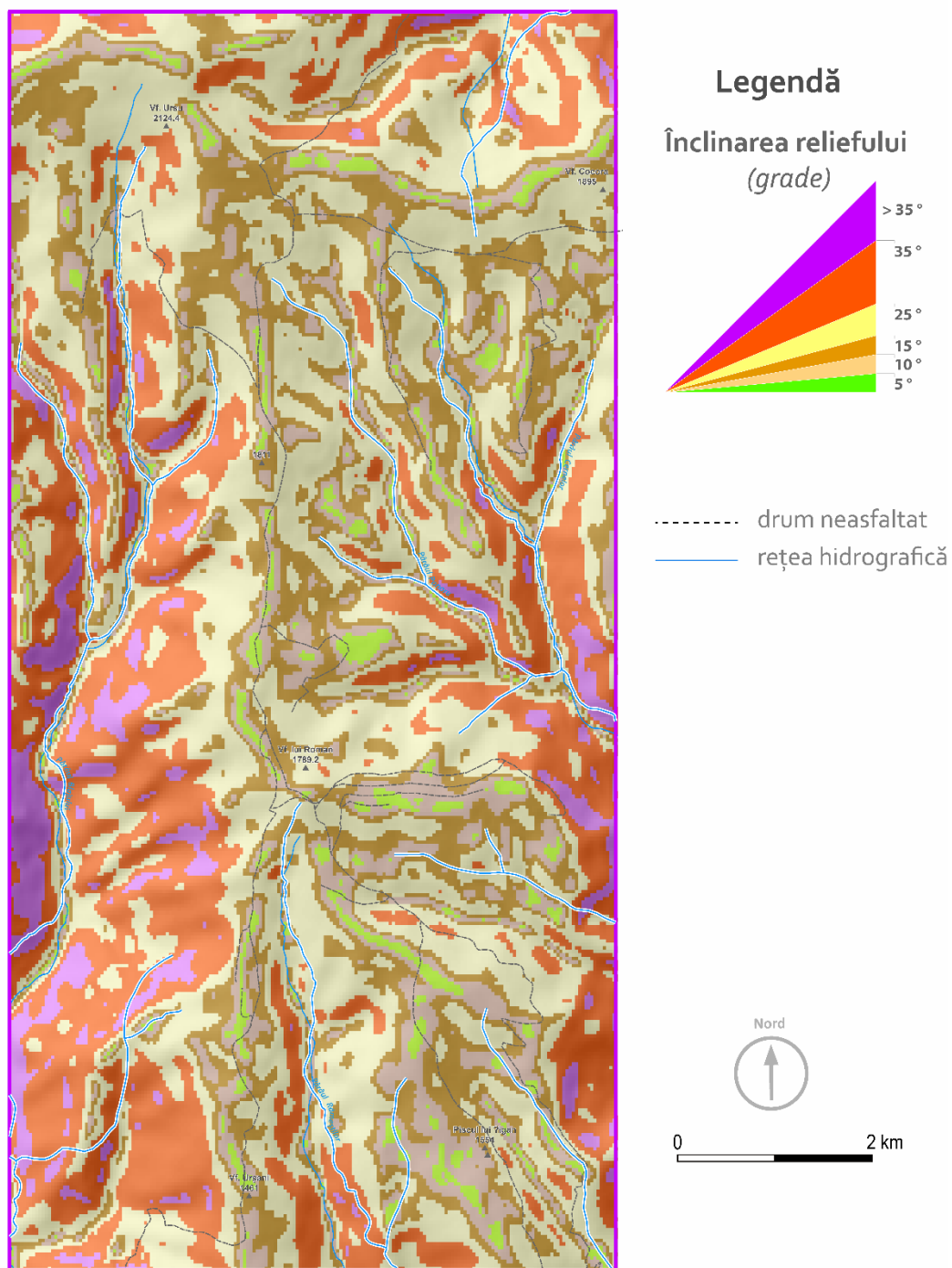


Figura nr. 49

Harta orientării versanților a fost realizată prin intermediul rasterului obținut pe baza modelului digital de teren (Fig. nr. 50). Importanța acestui parametru constă în gradul de însorire și umbrire al versanților, acești factori exercitând o importantă influență asupra grosimii și a duratei stratului de zăpadă. Așadar, pe hartă au fost simbolizate prin culori diferite cele opt orientări cardinale ale versanților (nord, nord-est, est, sud-est, sud, sud-vest, vest, nord-vest).

Orientarea versanților arealului este una aproximativ proporțională, cele mai extinse suprafețe sunt sudice, 18%, și sud-vestice, 15%. Acestea coincid cu pantele prelungi și slab înclinate din sudul Muntelui Ursu, Muntelui Piatra Roșie și a Muntelui Piscul Lung, respectiv estul interfluviilor secundare ce se desprind spre sud din culmea principală. Cele mai restrânse suprafețe, 8% fiecare clasă de orientare, sunt ocupate de versanții cu dispunere nordică și nord-vestică, ce se desprind din culmea Ursu.

Relieful fluviatil este reprezentat prin văi afectate de eroziunea laterală și în adâncime, cu versanți abrupti, precum valea Blajului, Poneru, Cernelor, Cărăpănoasa etc. (Fig. nr. 51). Relieful sculptural este reprezentat de suprafețele și nivelurile de eroziune carpatice, precum pediplena carpatică (suprafața Borăscu), ce prezintă două trepte, prima la aproximativ 2200 m (în dreptul Vârfului Ursu), cea de-a doua situându-se între 2100 m și 1950 m, de-a lungul culmii Muntele Roșu și suprafața medie carpatică, care se situează la aproximativ 1700 m altitudine, pe vârful lui Roman. La acestea se adaugă nivelele carpatice de vale, ce sunt suspendate sub forma unor umeri deasupra văilor principale (Brăduleț, Urșani).

DOMENIUL SCHIABIL VÂRFUL LUI ROMAN
HARTA ORIENTĂRII VERSANȚILOR

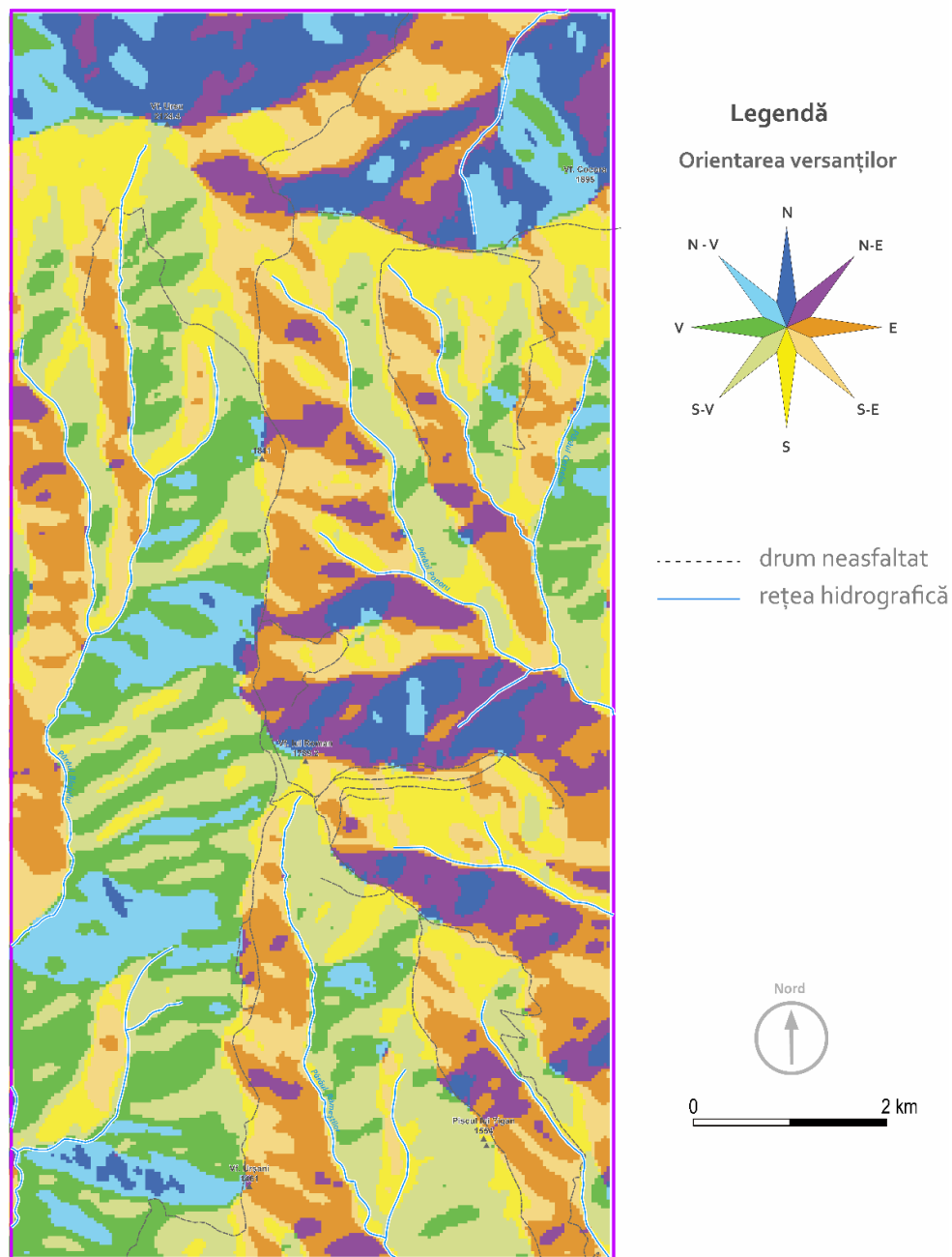


Figura nr. 50

Relieful glaciar apare numai în partea superioară a culmii Ursu, la peste 1800 m altitudine. Singura formă tipică de proveniență glaciară apare în obârșia Căpățânoasa, sub forma unui circ glaciar slab dezvoltat.

DOMENIUL SCHIABIL VÂRFUL LUI ROMAN HARTA FRAGMENTĂRII RELIEFULUI




Figura nr. 51

Harta grosimii medii a stratului de zăpadă (Fig. nr. 52) a fost întocmită pe baza reclasificării modelului digital de teren conform unui tabel cu grosimea relativă a stratului de zăpadă distribuită pe etaje altitudinale, tabel obținut de la Administrația Națională de Meteorologie și bazat pe măsurători efectuate la stațiile Polovragi (443 m altitudine), Parâng (1548 metri altitudine) și Bâlea (2024 metri altitudine) între anii 2010 și 2021, aferente lunilor decembrie - martie. Gridul obținut a fost simbolizat printr-o schemă secvențială de culori ce ilustrează dispunerea grosimii stratului de zăpadă pe cele zece etaje altitudinale.

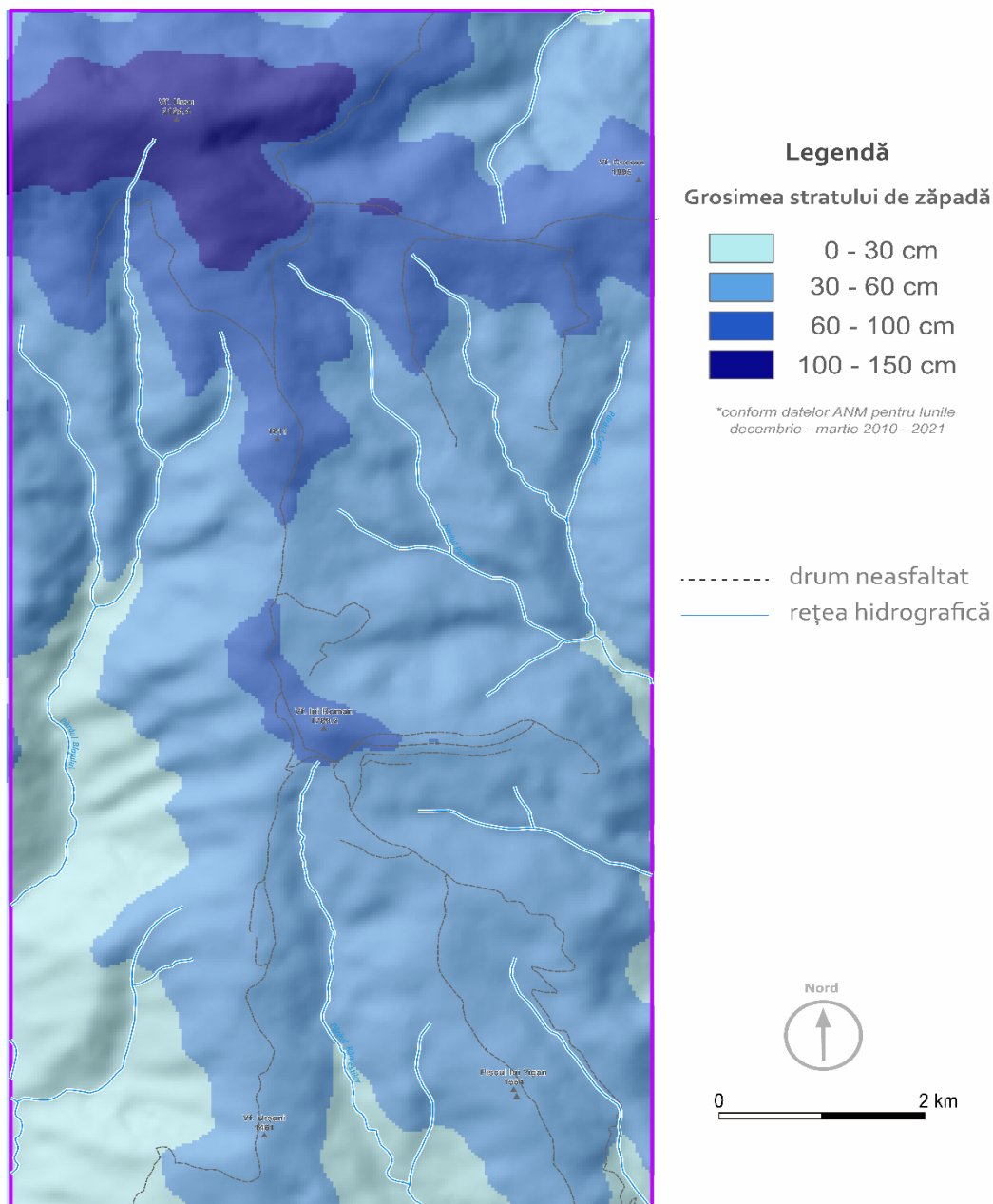
DOMENIUL SCHIABIL VÂRFUL LUI ROMAN
HARTA STRATULUI MEDIU DE ZĂPADĂ

Figura nr. 52

În scopul rezolvării primului obiectiv al studiului, cel al realizării hărții favorabilității condițiilor pentru dezvoltarea domeniului schiabil (Fig. nr. 53), s-a recurs la metoda reclasificării și a înmulțirii de date grid raster a factorilor morfodinamici și morfometrici (geodeclivitatea, orientarea versanților, fragmentarea reliefului, grosimea stratului de zăpadă).

Reclasificarea este procesul de reatribuire a unei valori, unui interval de valori, sau a unei liste de valori a pixelilor dintr-un grid raster într-unul nou. Această metodă urmărește înlocuirea valorilor pixelilor ai unui fișier raster de intrare cu valori noi, în scopul cuantificării unor date diferite de tip grid raster (ex. geodeclivitate, orientarea versanților etc), folosind o scară de valori comune.

Fiecare set de date grid raster a fost reclasificat, simplificat și cuantificat, produsul final fiind indexat după trei categorii de favorabilitate, nefavorabil, favorabilitate medie și favorabilitate mare. Ulterior, datele grid raster reclasificate au fost înmulțite și a fost obținută harta finală, ce a fost simbolizată în trei clase egale, reprezentând fiecare grad de favorabilitate. Ulterior, pe baza acestora au fost trasate propunerile pentru dezvoltarea domeniului schiabil (Fig. nr. 54).

HARTA FAVORABILITĂȚII CONDIȚIILOR PENTRU DEZVOLTAREA DOMENIULUI SCHIABIL

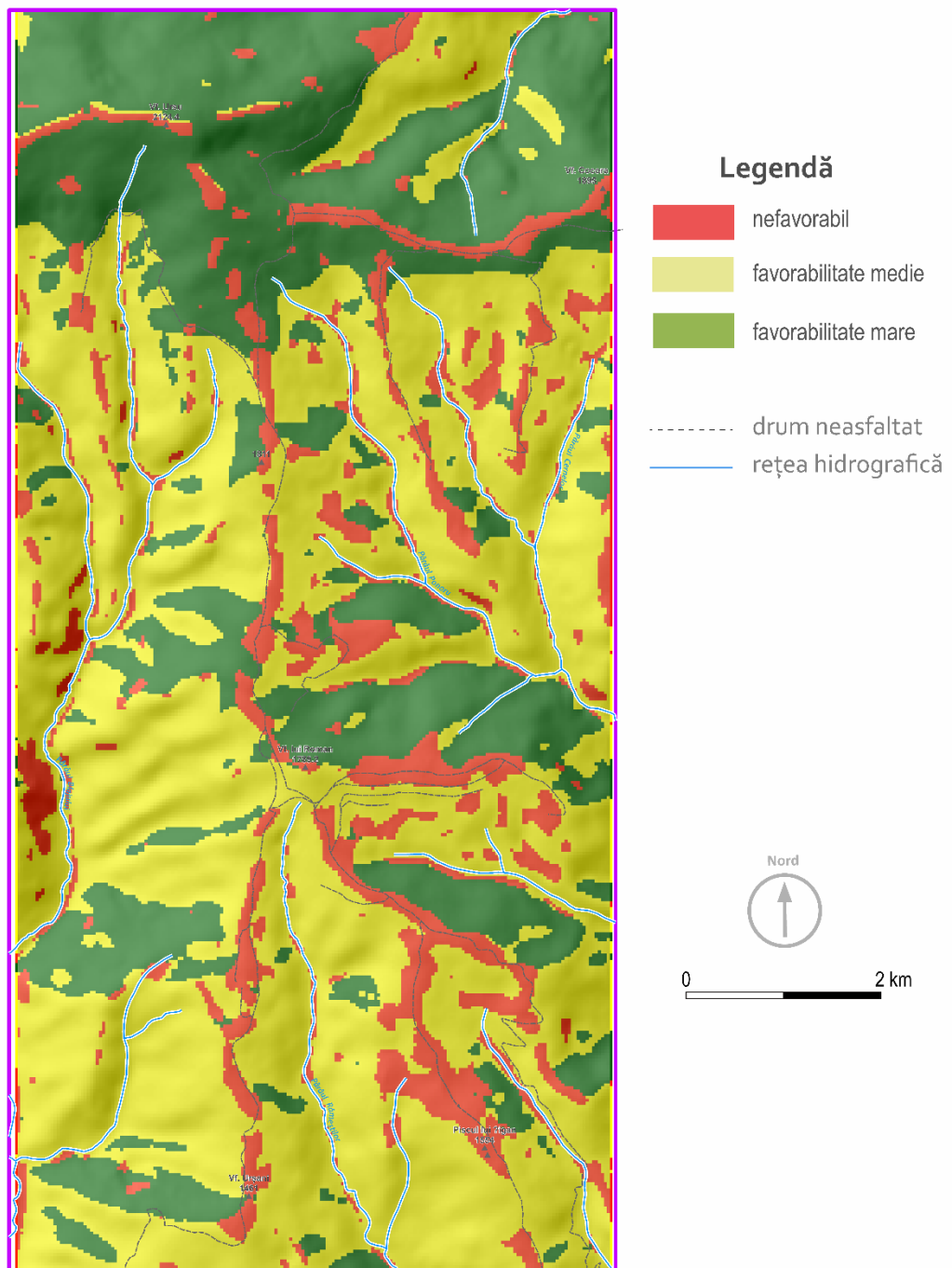


Figura nr. 53

DOMENIUL SCHIABIL VÂRFUL LUI ROMAN PROPUNERE PENTRU DEZVOLTAREA DOMENIULUI SCHIABIL

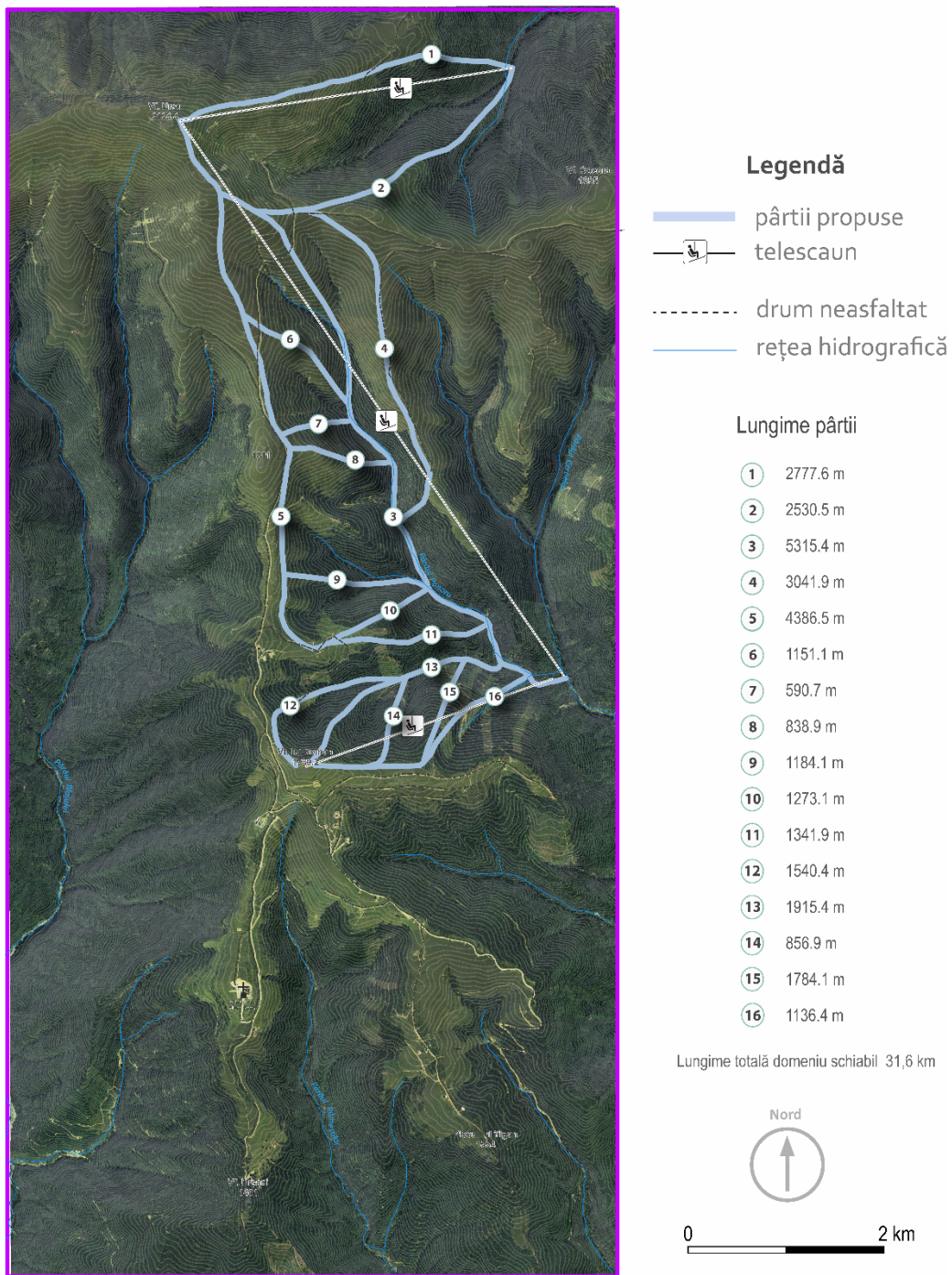


Figura nr. 54

Pârții propuse, profile longitudinale

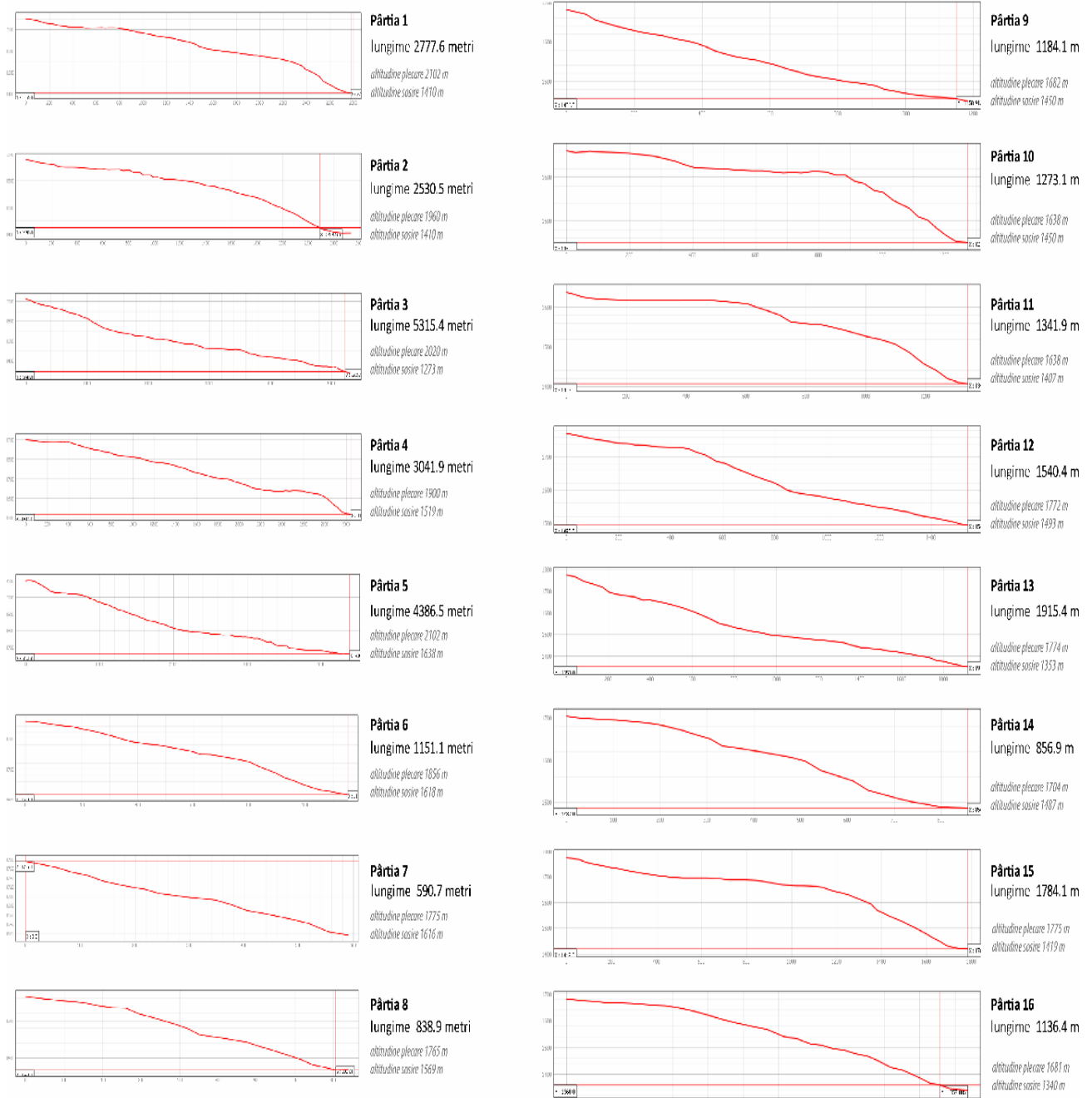


Figura nr. 55

3.3. Viziunea 2030

Viziunea 2030 pentru Strategia Integrată de Dezvoltare Urbană a orașului Horezu este în conformitate cu viziunile de dezvoltare teritorială ale documentelor superioare de actualitate și reglementările, acordurile și direcțiile de dezvoltare la nivel european.

Buna guvernare a administrației publice locale – deschisă, transparentă, cooperantă, participativă, eficientă – este liantul și sprijinul dezvoltării sustenabile și performante a mediului economic (mica industrie, agricultură, comerț, turism, transport, servicii), furnizând servicii publice de calitate și asigurând cetățenilor – oameni cu spirit tânăr și întreprinzător, cu simț civic și asociativ dezvoltat – condiții de viață confortabilă într-un mediu curat și într-un peisaj citadin armonios.

Localitatea asigură cetățenilor săi un învățământ performant de toate nivelurile, servicii socio-medicale diversificate și complete, posibilități de recreere, sport și petrecere a timpului liber, iar turiștilor o gamă variată de servicii turistice și de agrement într-un ambient natural remarcabil.

Prosperitatea comunității este asigurată de dezvoltarea locală durabilă, independența energetică și utilizarea tehnologiilor și abordărilor inovatoare în sectoarele economice și sociale, resursele umane fiind valorificate în armonie cu resursele naturale specifice zonei și cu resursele perene de patrimoniu istoric și cultural, material și imaterial.

În 2030, orașul Horezu reprezintă o zonă eficientă, performantă economic, cu relații puternice de colaborare între așezările componente, împreună prezentând o utilizare eficientă a resurselor locale, un impact redus asupra mediului și o comunitate unită, inclusivă, nediscriminatorie.

Orașul Horezu este o localitate cu o economie dinamică și atractivă, sectorul turistic și mediul cultural fiind bine dezvoltate și adaptate la noul context socio-economic. Zona prezintă o ofertă turistică diversificată și o ofertă de servicii complementară, prezentând atractivitate prin patrimoniul cultural specific și cadrul natural protejat, fiind reprezentative activități de turism montan, atât iarna cât și vara.

Viziunea strategică sintetizează sensul evoluției unei comunități și determină direcția de transformare a acesteia. Această viziune reprezintă o stare dorită, proiectată în viitor și prefigurează efortul, modalitățile și resursele necesare pentru a ajunge acolo.

Pentru a reduce riscul apariției unor evenimente neprevăzute, dar și pentru asigurarea unui nivel ridicat de fezabilitate, viziunea se bazează pe analizele privind situația actuală a

orașului, concluziile, observațiile obținute, dar semnalând și dificultățile, piedicile sau obstacolele existente.

Pe lângă aceste surse care au contribuit la stabilirea viziunii, un alt element important a fost reprezentat de ceea ce reprezintă preferințele, opiniile și dezideratele cetățenilor, dar și a intereselor și perspectivei altor instituții, organizații publice și private de la nivelul comunității.

3.4 Obiective strategice și specifice de dezvoltare

Obiectivele Strategiei Integrate de Dezvoltare Urbană 2021 - 2030 a orașului Horezu sunt corelate cu obiectivele și direcțiile de acțiune ale documentelor europene deja prezentate.

- **Economie performantă bazată pe inovație și turism;**
- **Calitate ridicată a mediului, poluare în standardele UE;**
- **Mediu social coeziv, incluziv, nediscriminatoriu, integrator.**

Aceste trei obiective principale fac trimitere la ambițiile dezvoltării orașului Horezu pentru 2030. Astfel, se răspunde la nevoile actuale ale actorilor urbani implicați și se conferă premisele pentru dobândirea celor trei calități necesare pentru atingerea unei creșteri economice coerente. Aceste calități ale dezvoltării sunt traduse prin următoarele ipostaze strategice:

- „Orașul Horezu dedicat și funcțional pentru turiști”
- orașul în care turiștii dispun de o ofertă amplă de locuri de cazare de calitate, dar și de obiective și evenimente diversificate integrate într-o ofertă turistică atractivă, fiecare locuitor aducându-și aportul prin valorile și patrimoniul local;
- „Orașul Horezu pentru investitori”
– un teritoriu prielnic antreprenorilor și marilor companii, deschis noilor inițiative, inovației și colaborărilor (la nivel local, regional, transfrontalier);
- „Orașul Horezu pentru locuitori” – Locuințe confortabile, spații publice sigure, moderne și animate, dotări suficiente și accesibile și transport urban și interurban eficient, rețelele de utilități la standarde europene.

Pentru atingerea acestor ambiții, este importantă o abordare integrată a domeniilor majore, urmărind acțiuni specifice, care odată coroborate, vor rezulta într-un impact benefic pe mai multe planuri.

Obiectiv specific 1 – Turism și atractivitate urbană cu o imagine reprezentativă și autentică

Orașul și anumite zone din apropiere prezintă o multitudine de obiective cu potențial turistic. Datorită lipsei adaptării ramurii economice inteligente relaționate, patrimoniul local (natural și construit) nu este valorificat la maximum. Atractivitatea turistică a orașului a crescut în ultimii ani, dar este în continuare nevoie de măsuri de dezvoltare, consolidare și adaptare (în special în contextul pandemic COVID-19). Este necesară crearea unei legături privind imaginea reprezentativă și autentică între: spațiile publice identitare, fondul construit valoros aferent, mediul cultural, cadrul natural, peisajul rural specific.

Obiectiv specific 2 – Economie performantă, dinamică, atractivă pentru investitori cu forță de muncă specializată

Orașul Horezu se află într-un proces de tranziție și adaptare. Dezvoltarea noilor întreprinderi sau unități de cazare trebuie susținută la nivel local și de o masă critică de forță de muncă specializată. Fondul construit și resursele de teren neutilizate reprezintă un aspect important în generarea unei tranziții și adaptări economice performante, din punctul de vedere al atragerii investitorilor și crearea unor locuri de muncă.

Obiectiv specific 3 – Mediu curat, impact redus asupra mediului și care protejează și valorifică resursele naturale

Acest obiectiv se adresează aspectelor de dezvoltare sustenabilă, eficiență energetică și protejarea și integrarea patrimoniului natural, combaterea poluării. Proiectele vizează atât reabilitări de anvelopantă și sisteme de consum, cât și intervenții pentru ameliorarea factorilor de mediu.

Obiectiv specific 4 – Îmbunătățirea relației Cetățean – Primărie prin modernizarea administrației publice

Acest obiectiv se realizează prin intermediul modernizării administrației publice locale. Modernizarea vizează sistemul de organizare, procedurile existente, dar și mijloacele instituționale care reprezintă modalități prin care administrația publică își îndeplinește

atribuțiile legale în relația cu cetățenii, dar și cu mediul de afaceri sau alte instituții publice de la nivel local, județean sau național.

Obiectiv specific 5- Orașul Horezu pentru locuitori – Modernizarea infrastructurii urbane, de sănătate, sociale și educaționale

Acest obiectiv se adresează aspectelor de regenerare urbană, inclusiv dezvoltarea infrastructurii rețelelor de infrastructură urbană de bază, dezvoltarea mobilității, dezvoltarea infrastructurii de petrecere a timpului liber: prin care se urmărește creșterea atractivității orașului pentru tineri, susținerea activităților și evenimentelor culturale, creșterea nivelului de sănătate al populației prin încurajarea unui stil de viață sănătos și creșterea duratei de ședere în oraș pentru turiști prin proiecte, dezvoltarea și modernizarea infrastructurii educaționale, dezvoltarea și modernizarea serviciilor de sănătate.

SECȚIUNEA 4: DIRECȚII DE ACȚIUNE. POLITICI ȘI PROGRAME DE DEZVOLTARE

4.1 Aspecte cheie în formularea politicilor și programelor

În urma analizei SWOT au fost identificate mai multe direcții de dezvoltare. Pentru implementarea acestora au fost identificate pentru fiecare o serie de obiective specifice, conținând măsuri concrete de acțiune care vor contribui în mod direct la dezvoltarea orașului.

Astfel, pentru dezvoltarea orașului sunt urmărite următoarele direcții de dezvoltare:

- 1. Turism, patrimoniu cultural și atractivitate urbană cu o imagine reprezentativă și autentică**
- 2. Economie performantă, dinamică, atractivă pentru investitori cu forță de muncă specializată, bazată pe meșteșuguri și produse locale**
- 3. Mediu curat, impact redus asupra mediului și care protejează și valorifică resursele naturale**
- 4. Orașul Horezu pentru locuitori – Modernizarea infrastructurii urbane, de sănătate, sociale și educaționale**
- 5. Modernizarea administrației publice**
- 6. Agricultură, silvicultură și infrastructura aferentă**

În cele ce urmează vom detalia și enumera obiectivele specifice ale fiecărei direcții de dezvoltare, precum și proiectele propuse pentru atingerea scopului propus.

4.2. Lista politicilor și programelor de dezvoltare

Direcția de dezvoltare 1 – Turism, patrimoniu cultural și atractivitate urbană cu o imagine reprezentativă și autentică

Orașul și anumite zone din împrejur prezintă o multitudine de obiective cu potențial turistic. Datorită lipsei adaptării ramurii economice inteligente relaționate, patrimoniul local (natural și construit) nu este valorificat la maxim. Atractivitatea turistică a orașului a crescut în ultimii ani, dar este în continuare nevoie de măsuri de dezvoltare, consolidare și adaptare (în special în contextul pandemic COVID-19). Este necesară crearea unei legături privind imaginea reprezentativă și autentică între: spațiile publice identitare, fondul

construit valoros aferent, mediul cultural, cadrul natural, peisajul rural specific și inițiative. Orașul Horezu, spre deosebire de multe dintre orașele aflate în apropierea unei zone montane, are avantajul de a se afla la o distanță foarte mică de multe dintre traseele montane din acești munți. Tot în zonă se practică turismul monahal care are, însă, un potențial de creștere ridicat, comparativ cu alte trasee de același tip din țară.

Obiectiv specific 1.1. Program intensiv de susținere a turismului și valorificarea poziției geografice avantajoase a orașului care să cuprindă activități precum:

- Elaborarea și diseminarea de materiale informative și publicitare (broșuri, pliante, hărți) care să cuprindă o descriere a serviciilor și facilităților puse la dispoziție de administrația publică eventualilor investitori sau potențialilor turiști;
- Organizarea sau participarea la diverse sesiuni de prezentare, târguri naționale și internaționale, expoziții sau conferințe care să aibă ca scop atragerea de investitori;
- Dezvoltarea unei aplicații mobile pentru potențialii turiști conținând informații actualizate privind starea traseelor montane din zonă în timp real sau alte informații utile;
- Încheierea de parteneriate cu instituții de învățământ publice sau private în vederea organizării de tabere pentru toate categoriile de școlari, elevi sau studenți;
- Înființarea unui serviciu de ghizi, inclusiv prin colaborarea cu ONG-urile sau firmele de profil din zonă;
- Organizarea și promovarea de concursuri cu temă turistică pentru toate categoriile de turiști (ex. treasure-hunt în Horezu);
- Sprijinirea dezvoltării turismului montan prin atragerea de firme specializate în comercializarea și închirierea echipamentelor necesare călătoriilor montane precum și a celor care organizează expediții turistice și sesiuni de inițiere în sporturi montane;
- Crearea unui instrument de promovare a atracțiilor turistice din stațiunea Horezu și informarea digitală pentru turiști - „Discover Horezu”;
- Valorificarea obiectivelor de patrimoniu prin digitizare sau reconstrucție digitală (VR/AR).

Obiectiv specific 1.2. Dezvoltarea și conservarea infrastructurii turistice:

- Înființarea unui centru de informare turistică care poate integra puncte de închiriere biciclete sau achiziție de biciclete etc;
- Amenajare trasee cicloturism;

- Amenajarea și marcarea de trasee montane în zona montană;
- Construirea, amenajare și dotarea de adăposturi, refugii montane în zona montană;
- Amenajare spații de agrement (pârtie de schi, transport pe cablu etc.) în Satul de vacanță „Vârful lui Roman”;
- Restaurarea, conservarea și protecția monumentelor istorice din orașul Horezu;
- Amenajare și dotare incintei de desfășurare a Târgului de Ceramică Populară „Cocoșul de Hurez”;
- Construirea unui muzeu al ceramicii/satului în orașul Horezu.
- Centrul de Studii Brancovenesti : consolidarea, restaurarea, refuncționalizarea cu ateliere de restaurare, spatii expozitii, eficientizarea energetica, echiparea, amenajarea si punerea in valoare a Hambarului Arhimandritului Ioan, amenajari exterioare
- Refacerea picturii exterioare si refacerea invelitorii de sita lemn a Bisericii; Consolidarea, restaurarea, refuncționalizarea, eficientizarea energetica, echiparea, amenajarea si punerea in valoare a Casei Parohiale; Consolidarea si restaurarea zidului de incinta si sistematizarea curtii

Direcția de dezvoltare 2 –Economie performantă, dinamică, atractivă pentru investitori cu forță de muncă specializată, bazată pe meșteșuguri și produse locale

Orașul Horezu se află într-un proces de tranziție și adaptare. Dezvoltarea noilor întreprinderi sau unități de cazare trebuie susținută la nivel local și de o masă critică de forță de muncă specializată. Fondul construit și resursele de teren neutilizate reprezintă un aspect important în generarea unei tranziții și adaptări economice performante, din punctul de vedere al atragerii investitorilor și crearea unor locuri de muncă.

Obiectiv specific 2.1. Dezvoltarea capacității administrației publice locale în vederea susținerii mediului de afaceri

- Identificarea și promovarea principalelor avantaje pe care orașul Horezu le prezintă pentru potențiali investitori;
- Promovarea oportunităților de investiții prin elaborarea unei broșuri informative și publicitare care să conțină o descriere a acestor avantaje, precum și promovarea și diseminarea acesteia de toate canalele disponibile la nivel județean, central sau în afara țării;

▪ *Identificarea de potențiali parteneri în vederea dezvoltării cercetării și inovării ca motoare ale dezvoltării; sprijinirea accesului noilor întreprinderi la diverse surse de finanțare și a dezvoltării unor structuri tip cluster, incubator de afaceri și acceleratoare de afaceri, pentru ajutarea noilor start-up-uri, popularea parcului industrial etc.*

Obiectiv specific 2.2. *Revitalizarea și dezvoltarea infrastructurii de sprijin pentru afaceri și antreprenoriat:*

- *Dezvoltarea și operaționalizarea Parcului industrial „TREAPT”, care să ofere condiții moderne investitorilor prin amenajare și reabilitare/introducere rețele utilități;*
- *Amenajare zonă de investiții „green-field” – crearea infrastructurilor de utilități pentru dezvoltarea unor investiții „de la zero”, pe terenuri fără infrastructură existentă;*
- *Sprijin pentru înființarea unui incubator de afaceri care să sprijine dezvoltarea antreprenoriatului pe plan local;*
- *Ghișeu unic pentru mediul de afaceri.*

Direcția de dezvoltare 3 – Mediu curat, impact redus asupra mediului și care protejează și valorifică resursele naturale

Această direcție se adresează aspectelor de dezvoltare sustenabilă, eficiență energetică și protejarea și integrarea patrimoniului natural, combaterea poluării. Proiectele vizează atât reabilitări de anvelopantă și sisteme de consum, cât și intervenții pentru ameliorarea factorilor de mediu.

Obiectiv specific 3.1 *Dezvoltarea unei infrastructuri ecologice de gestionare urbană a deșeurilor, inclusiv măsuri pentru promovarea colectării selective și a soluțiilor de reciclare a deșeurilor:*

- *Sprijin pentru valorificarea energetică a deșeurilor urbane;*
- *Măsuri pentru promovarea colectării selective a deșeurilor;*
- *Derulare de campanii de informare și suport pentru colectarea selectivă;*
- *Colectarea selectivă a deșeurilor reciclabile.*

Obiectiv specific 3.2. *Identificarea și valorificarea unor surse de energie alternativă. În această categorie se regăsesc activități precum cele de introducere a utilizării energiei alternative nepoluante:*

- Modernizarea sistemului de iluminat public prin intermediul panourilor fotovoltaice;
- Înființarea, dotarea cu mijloacele de transport în comun nepoluante a Serviciului Public de Transport Persoane, reabilitarea și modernizarea infrastructurii rutiere pentru transportul verde și de garare a autovehiculelor de transport persoane;
- Achiziția de mijloace de transport ecologice pentru elevii din orașul Horezu;
- Implementare sistem centrală alimentat din diverse surse de energie regenerabilă pentru încălzire și apă caldă menajeră pentru locuințe (în parteneriat);
- Asigurarea infrastructurii pentru transportul verde – puncte de reîncărcare vehicule electrice;
- Asigurarea infrastructurii pentru transportul verde – piste pentru biciclete la nivel local.

Obiectiv specific 3.3 Dezvoltarea spațiilor verzi, revitalizare urbană și protecția mediului natural:

- Eficientizarea energetică (electric, termic) a clădirilor publice din orașul Horezu prin folosirea unor surse alternative de energie;
- Extinderea rețele de iluminat public eficient energetic în cartiere noi;
- Amenajare spații verzi, locuri de joacă și locuri de picnic pentru recreere;
- Reabilitarea, modernizarea și extinderea zonei centrale pietonale, a spațiului verde și a trotuarelor în stațiunea turistică Horezu;
- Regularizare și apărări de maluri pe râurile Luncavăț, Bistricioara etc;
- Amenajare și reabilitare izlazuri în orașul Horezu.

Obiectiv specific 3.4 Măsuri de promovare a importanței protejării resurselor mediului și a modalităților de evaluare a calității mediului urban:

- Achiziționarea unui aparat de măsurare a calității aerului;
- Măsuri de sprijin pentru reducerea poluării.

Direcția de dezvoltare 4 – Orașul Horezu pentru locuitori – Modernizarea infrastructurii urbane, de sănătate, sociale și educaționale

Obiectiv specific 4.1 Regenerare urbană, inclusiv dezvoltarea infrastructurii rețelelor de infrastructură urbană de bază:

- Reabilitarea și extinderea rețelei de canalizare a orașului;
- Reabilitarea și extinderea rețelei de apă;
- Reabilitare, modernizare și extindere sistem de iluminat public, înființare sistem telegestiune;
- Reabilitare, dotare și aducerea la standarde europene a stației de epurare și alimentare cu apă și a rețelei de canalizare;
- Construirea unei centrale termice pe biomasă/gaz și realizarea canalului termic de distribuție a agentului termic și a apei calde menajare în orașul Horezu;
- Racordarea orașului Horezu la rețeaua națională de distribuție a gazelor naturale;
- Alimentare cu energie electrică a Satului de vacanță „Vârful lui Roman”;
- Realizarea utilităților (Stație de captare, bazine de apă, sistem de distribuție apă, rețea de canalizare și stație de epurare) în zona „Vârful lui Roman”.

Obiectiv specific 4.2 Dezvoltarea mobilității:

- Construire centură ocolitoare a orașului Horezu;
- Construirea și exploatarea unui aerodrom în zona Treapt;
- Reabilitare și modernizare cale de acces Sat de vacanță „Vârful lui Roman”;
- Construire piste pentru biciclete în orașul Horezu;
- Amenajare și modernizare străzi, alei pietonale;
- Amenajare parcări, inclusiv parcări cu sistem de taxare și stații de încărcare mașini electrice;
- Soluții de parcare inteligentă;
- Implementarea unui sistem informatic/aplicație de gestionare a locurilor de parcare din orașul Horezu;
- Creșterea siguranței pietonilor prin realizarea unui pasaj subteran/suprateran str. T. Vladimirescu, orașul Horezu.

Obiectiv specific 4.3 Dezvoltarea infrastructurii de petrecere a timpului liber: prin care se urmărește creșterea atractivității orașului pentru tineri, susținerea activităților și evenimentelor culturale, creșterea nivelului de sănătate al populației prin încurajarea unui stil de viață sănătos și creșterea duratei de ședere în oraș pentru turiști prin proiecte de tipul:

- Construire și amenajare patinoar;

- *Organizarea și susținerea organizării evenimentelor culturale (festivaluri, spectacole etc);*
- *Construire obiective publice de agrement, recreere si relaxare – camping, piscină etc;*
- *Amenajare spații de agrement (pârtie de schi, transport pe cablu etc.) în Satul de vacanță „Vârful lui Roman”;*
- *Reabilitarea, modernizarea, extinderea și dotarea Complexului Sportiv Horezu, str. Stadionului, orașul Horezu;*
- *Amenajarea și dotarea zonei de picnic din satul Romanii de Sus, oraș Horezu;*
- *Realizare zonă de promenadă pe malul drept al râului Luncavăț, între cele două poduri.*

Obiectiv specific 4.4. *Dezvoltarea și modernizarea infrastructurii educaționale în oraș:*

- *Dotarea Liceului „Constantin Brâncoveanu” Horezu și a structurilor cu echipamente/dispozitive electronice necesare activităților didactice, software-uri și dotări specifice desfășurării activităților în mediul online;*
- *Înființare club de tineret;*
- *Stimularea formării și perfecționării cadrelor didactice;*
- *Sprijin pentru adaptarea sistemului educațional la cerințele potențialilor angajatori;*
- *Construire și amenajare bazin de înot acoperit de dimensiuni olimpice;*
- *Îmbunătățirea infrastructurii educaționale IT;*
- *Construirea și dotarea unei Școli Generale cu clasele 0-IV cu toate anexele necesare (sala de sport, sală de festivități, terene de sport, cantină, spații pentru after-school, spații de recreere etc);*
- *Reabilitarea, modernizarea și dotarea Școlii Primare Romanii de Jos nr. 2;*
- *Reabilitarea, modernizarea și dotarea Corpuri A și AI Liceul „Constantin Brâncoveanu”.*

Obiectiv specific 4.5. *Dezvoltarea și modernizarea serviciilor de sănătate:*

- *Reabilitare, modernizare, dotare cu aparatură și echipamente medicale a Spitalului Orășenesc;*
- *Amenajarea spațiilor verzi din zona deservită de unitățile sanitare;*
- *Sprijin pentru atragerea cadrelor medicale în localitate;*

- *Înființare centru mobil de îngrijire la domiciliu și îngrijiri paliative;*
- *Implementarea unui sistem de gestionare a programărilor pacienților în cadrul Ambulatoriului Spitalului Orășenesc Horezu.*

Obiectiv specific 4.6. *Dezvoltarea și modernizarea serviciilor sociale:*

- *Înființarea unui centru rezidențial/nerezidențial pentru bătrâni/persoane vulnerabile;*
- *Montare echipamente pentru persoanele cu dizabilități;*
- *Înființare centru social destinat copiilor și persoanelor vârstnice;*
- *Construirea unui ansamblu de locuințe sociale pentru persoanele defavorizate;*
- *Construirea de locuințe nZEB plus - pentru tineri/locuințe de serviciu pentru specialiști din sănătate și învățământ.*

Direcția de dezvoltare 5 - Modernizarea administrației publice

Modernizarea administrației vizează sistemul de organizare, procedurile existente, dar și mijloacele instituționale care reprezintă modalități prin care administrația publică își îndeplinește atribuțiile legale în relația cu cetățenii, dar și cu mediul de afaceri sau alte instituții publice de la nivel local, județean sau național.

În cadrul acestei direcții de dezvoltare sunt avute în vedere activități care vizează simplificarea administrativă (simplificarea proceselor birocratice punând în prim plan cetățeanul și mediul de afaceri), creșterea capacității de inițiere și derulare a proiectelor (în special a celor finanțate din fonduri structurale, dar și alte surse), precum și creșterea capacității de cooperare și colaborare inter-instituțională la nivel teritorial, inclusiv prin valorificarea parteneriatelor existente și crearea altora noi, cu scopul de a aborda într-un mod unitar, integrat, probleme similare ale comunităților aparținând unor unități administrativ teritoriale distincte.

Obiectiv specific 5.1 - Digitalizarea administrativă.

Acest obiectiv specific conține un pachet de măsuri care constau în:

- *Realizarea unui portal electronic;*
- *Realizarea unei arhive electronice;*
- *Modernizarea sistemului informatic existent;*
- *Dezvoltare aplicație plată taxe și impozite online;*

- *Sprijin pentru instruirea personalului din administrația publică locală în utilizarea platformelor digitale;*
- *Actualizare PUG;*
- *Sistem informațional specific domeniului imobiliar-edilitar și construirea băncii de date;*
- *RENNS - Registrul Electronic Național al Nomenclaturilor Stradale;*
- *Implementare Registru Spații Verzi;*
- *Elaborarea/actualizarea în format GIS a documentelor de amenajare a teritoriului și de planificare urbană;*
- *Platformă pentru comunicarea cu cetățenii și formarea inițiativelor comunitare;*
- *Bază de date GIS la nivel local/Date deschise – platformă de date deschise în care datele disponibile la nivel de oraș sunt accesibile publicului;*
- *Servicii „Cloud” – platformă cloud online pentru utilizare de către administrația publică;*
- *Platformă de servicii publice digitale;*
- *Sistem de înregistrare și emitere a documentelor – permite înregistrarea și emiterea documentelor online, semnături electronice etc;*
- *Aplicații pentru informarea cetățenilor și identificarea problemelor la nivel local;*
- *Plata online a taxelor și impozitelor;*
- *Sistem de planificare online – site web care permite programarea online a cetățenilor la diverse ghișee APL.*

Necesitatea unui sistem informatic integrat are în componență 5 module specializate în care arhitectura flexibilă a sistemului permite atât implementarea oricăruia dintre module ca aplicație de sine stătătoare cu funcționalități complete, cât și implementarea în grupe de aplicații în funcție de nevoi. Un sistem scalabil care permite adăugarea ulterioară și a altor module componente.

Interfața aplicațiilor trebuie să fie web pentru a oferi toate beneficiile utilizării unei platforme moderne și integrarea tuturor aplicațiilor din cadrul instituției: utilizarea de link-uri, definirea de pagini favorite, meniu contextual, dar și pentru a folosi deprinderile de navigare existente, minimizând astfel efortul inițial de adaptare al utilizatorului.

1. Modul Asistență socială

Soluția software pentru informatizarea departamentului de asistență socială din cadrul orașului Horezu, reprezintă un instrument performant de gestiune a prestațiilor sociale, oferind o interfață prietenoasă și automatizând activitatea de căutare și raportare.

2. Modul inventar

ERP care permite gestionarea automată a datelor despre bugete, deschideri de credit, ALOP, contabilitate, mijloace fixe, gestiune, achiziții și plăți.

3. Modul manager

Soluție de BI (business intelligence) și raportare care permite stabilirea și urmărirea unor indicatori de performanță (KPI) și raportarea independentă și/sau corelată a datelor din zonele funcționale

4. Modul econfirmare

Registratură și arhivă electronică, permite organizarea activității conform procedurii interne de lucru.

5. Modul taxe si impozite

Asigură acoperirea activităților de constatare, impunere, încasare, executare silită și control a impozitelor, taxelor locale și a tuturor tipurilor de venituri (contracte, chirii etc).

Avantajele sistemului integrat:

Prin intermediul unei noi platforme software accesibilă extern se pot oferi spre consultare informații către alte instituții sau către cetățeni sau chiar alte direcții și compartimente.

Dacă vorbim de utilitatea și eficiența platformei de integrare a modulelor, trebuie precizat faptul că, anual, fiecare cetățean economisește timp cu fiecare document necesar pe care și-l eliberează online, în loc să se deplaseze la un ghișeu, salvând, la nivel de țară aproximativ 10 ani de muncă, adunați la nivelul tuturor cetățenilor orașului.

Soluția va asista proactiv în etapa de introducere de date rulând în mod automat verificări de consistență și coerență. Accesul în aplicație este securizat, drepturile de acces depinzând de atribuțiile utilizatorului. Soluția permite atât emiterea rapidă a rapoartelor periodice cât și asamblarea după nevoi a rapoartelor ad-hoc.

Soluția oferă facilități de căutare multicriteriu, facilități de sortare, prelucrare și facilități avansate de afișare a datelor. De asemenea, se pot exporta aceste date în formatul dorit, precum word, excel sau pdf. Astfel, există posibilitatea de a vizualiza, sintetiza și extrage informațiile de interes direct din aplicație.

Organizarea coerentă alături de disponibilitatea instantanee a informației, indiferent de sursa intra sau extra-departamentală oferă o viziune în timp real a situației și un control superior al activității și resurselor.

Obiectiv specific 5.2 - Creșterea calității și diversificarea serviciilor publice

Acest obiectiv specific conține un pachet de măsuri care constau în:

- *Dotarea cu utilaje și echipamente de intervenție în caz de dezastră (inundații, alunecări de teren etc) și pentru deszăpezire a Serviciului Public pentru Situații de Urgență*
- *Dotare sediu primărie;*
- *Modernizarea și extinderea sistemului video de supraveghere pe toate străzile și la toate instituțiile publice din orașul Horezu;*
- *Sistem de monitorizare și siguranță a spațiului public;*
- *Achiziția dronelor pentru a inspecta zonele sau situațiile de risc.*

Obiectiv specific 5.3 Dezvoltarea unei modalități de comunicare directă între primărie și cetățeni prin:

- *Actualizarea și extinderea paginii de internet a acesteia care să ofere și posibilitatea accesului individualizat al utilizatorilor/cetățeni la servicii publice administrative;*
- *Introducerea și utilizarea sistemului de bugetare participativă pentru creșterea implicării cetățenilor în procesul decizional;*
- *Demararea unui proces de identificare a unor aplicații digitale gestionate de primărie atât pentru cetățenii și mediul de afaceri actuali, cât și pentru cei potențiali, în concordanță cu dezvoltarea preconizată a orașului. Acest proces poate fi derulat exclusiv de primărie sau în parteneriat cu alte instituții sau agenți economici locali interesați să ofere servicii adaptate cerințelor impuse de efectele procesului de revigorare a mediului de afaceri (de exemplu: dezvoltarea de aplicații pentru informare turiști etc).*

Direcția de dezvoltare 6 - Agricultură, silvicultură și infrastructura aferentă

Obiectiv specific 6.1 Dezvoltarea de servicii și programe pentru formarea tinerilor fermieri și pentru sprijinirea acestora în domeniile de activitate

- *Sprijinirea participării tinerilor fermieri la programe de instruire, informare, consultanță, schimburi de experiență pentru fermieri și pentru specialiști din domeniul*

agricol, privind accesarea oportunităților de finanțare (fonduri europene și/sau guvernamentale etc.) și a facilităților disponibile (subvenții etc);

- Sprijinirea tinerilor fermieri, prin instrumente / mecanisme financiare, în vederea creșterii gradului de absorbție a fondurilor europene destinate acestora.

Obiectiv specific 6.2 Dezvoltarea structurilor asociative viabile în domeniile agricultură și silvicultură

- Sprijinirea inițiativelor locale în vederea constituirii și organizării asociațiilor de proprietari, grupurilor de producători, asociațiilor familiale, care să exploateze eficient terenurile agricole, să realizeze un management eficient al activităților desfășurate (inclusiv prelucrare) și să acceseze finanțări pentru dezvoltare;
- Dezvoltarea și promovarea asociațiilor agricole și a întreprinderilor sociale în vederea colectării și prelucrării produselor agricole și silvice.

Obiectiv specific 6.3 Dezvoltarea de activități economice și investiții durabile în vederea valorificării produselor agricole autohtone (producție, comercializare, promovare), a resurselor forestiere și minerale locale

- Elaborarea unor politici publice de interes local care să încurajeze producătorii locali în cultivarea, producerea și procesarea de produse bio și procesatorii locali să preia materia primă de la producătorii din zonă;
- Sprijinirea dezvoltării de investiții în vederea valorificării produselor agricole autohtone (producție, comercializare, promovare), înființarea centrelor de colectare a fructelor, dezvoltarea sectorului apicol prin înființarea unui centru de prezentare și desfacere a mierii, înființarea depozitelor frigorifice pentru păstrarea fructelor, înființarea unor pepiniere pomice, realizarea, exploatarea și valorificarea unor culturi de plante medicinale și procesarea acestora, înființarea unei fabrici de procesare a laptelui de vacă în produse lactate diversificate / ferme zootehnice, înființarea de ferme agricole, înființarea unei fabrici de procesare a cărnii, accesibilizarea proprietăților particulare.

SECȚIUNEA 5: PORTOFOLIUL DE PROIECTE

5.1. Lista completă a proiectelor (pe baza politicilor și programelor elaborate)

Pentru următoarea perioadă de dezvoltare a orașului Horezu, respectiv perioada 2021 – 2030, sunt propuse următoarele proiecte:

Nr. crt.	Titlul proiectului propus	Sursa de finanțare	Buget (LEI)	Orizontul de implementare
1.	Reabilitare și modernizare străzi, drumuri comunale și trotuare în orașul Horezu, județul Vâlcea.	<ul style="list-style-type: none"> • PR 2021-2027 • CNI • ANGHEL SALIGNY 	20.000.000	2022 – 2025
2.	Construirea centură ocolitoare a orașului Horezu, județul Vâlcea.	<ul style="list-style-type: none"> • POIM • PT • CNI 	100.000.000	2023 – 2026
3.	Construirea și exploatarea unui aerodrom în zona Treapt, orașul Horezu, județul Vâlcea.	<ul style="list-style-type: none"> • PRIVATE 	20.000.000	2025-2030
4.	Reabilitare și modernizare cale de acces Sat de vacanță „Vârful lui Roman”.	<ul style="list-style-type: none"> • PR 2021-2027 • CNI 	40.000.000	2023 – 2026
5.	Construire piste pentru biciclete în orașul Horezu, județul Vâlcea	<ul style="list-style-type: none"> • PNRR 	4.000.000	2023-2026
6.	Amenajare și reabilitare parcări în orașul Horezu, județul Vâlcea.	<ul style="list-style-type: none"> • PR 2021-2027 • CNI 	25.000.000	2023 – 2026
7.	Modernizarea serviciului de transport persoane la nivelul Zonei	<ul style="list-style-type: none"> • PR 2021-2027 	25.000.000	2024-2030

	<i>Urbane Funcționale Horezu, județul Vâlcea</i>	<ul style="list-style-type: none"> • <i>Buget local</i> 		
8.	<i>Dezvoltarea și operaționalizarea Parcului industrial „Treapt”, din orașul Horezu, județul Vâlcea.</i>	<ul style="list-style-type: none"> • <i>PR 2021-2027</i> • <i>PNRR</i> • <i>CNI</i> 	<i>3.000.000</i>	<i>2022 – 2025</i>
9.	<i>Construirea și dotarea unei Școli generale cu clasele 0-IV cu toate anexele necesare (sală de sport, sală de festivități, teren de sport, cantină, spații pentru afterschool, spații de recreere etc.) la standarde europene în orașul Horezu, județul Vâlcea.</i>	<ul style="list-style-type: none"> • <i>PR 2021-2027</i> • <i>PCIDIF</i> • <i>PNRR</i> • <i>CNI</i> 	<i>9.000.000</i>	<i>2023 – 2026</i>
10.	<i>Construirea unui ansamblu de locuințe sociale pentru persoanele defavorizate, în orașul Horezu, județul Vâlcea.</i>	<ul style="list-style-type: none"> • <i>PIDS</i> 	<i>1.500.000</i>	<i>2023 – 2026</i>
11.	<i>Construirea unui bazin de înot acoperit de dimensiuni olimpice cu toate anexele aferente în orașul Horezu, județul Vâlcea.</i>	<ul style="list-style-type: none"> • <i>PR 2021-2027</i> • <i>PNDL</i> • <i>CNI</i> 	<i>2.500.000</i>	<i>2023 – 2026</i>
12.	<i>Construire obiective publice de agrement, recreere și relaxare – camping, piscină, patinoar, în orașul Horezu, județul Vâlcea.</i>	<ul style="list-style-type: none"> • <i>PR 2021-2027</i> • <i>PNDL</i> • <i>CNI</i> 	<i>2.500.000</i>	<i>2023 – 2026</i>
13.	<i>Amenajare spații de agrement (pârtie de schi, transport pe cablu etc.) în Satul de vacanță „Vârful lui Roman”, orașul Horezu, județul Vâlcea.</i>	<ul style="list-style-type: none"> • <i>PR 2021-2027</i> • <i>PNDL</i> • <i>CNI</i> 	<i>1.700.000</i>	<i>2023 – 2026</i>
14.	<i>Amenajarea și marcarea de trasee montane în zona Montană a orașului Horezu, județul Vâlcea.</i>	<ul style="list-style-type: none"> • <i>Buget local</i> • <i>PR 2021-2027</i> • <i>PDD</i> 	<i>100.000</i>	<i>2023 – 2024</i>
15.	<i>Construirea, amenajarea și dotarea de adăposturi, refugii montane în zona montană a orașului Horezu, județul Vâlcea.</i>	<ul style="list-style-type: none"> • <i>Buget local</i> 	<i>300.000</i>	<i>2023 – 2024</i>
16.	<i>Restaurarea, conservarea, și protecția monumentelor istorice</i>	<ul style="list-style-type: none"> • <i>Buget local</i> • <i>PR 2021-</i> 	<i>1.800.000</i>	<i>2023 – 2025</i>

	<i>din orașul Horezu, județul Vâlcea.</i>	<ul style="list-style-type: none"> • 2027 • Buget de stat 		
17.	<i>Reabilitarea, modernizarea și extinderea zonei centrale pietonale, a spațiului verde și a trotuarelor în stațiunea turistică Horezu.</i>	<ul style="list-style-type: none"> • Buget local • PR 2021-2027 • PNRR • CNI 	2.800.000	2023 – 2025
18.	<i>Amenajare și dotare incintă de desfășurare a Târgului de Ceramică Populară „Cocoșul de Hurez”.</i>	<ul style="list-style-type: none"> • CNI • Buget local 	380.000	2022 – 2023
19.	<i>Alimentare cu energie electrică a Satului de vacanță „Vârful lui Roman”, orașul Horezu, județul Vâlcea.</i>	<ul style="list-style-type: none"> • PNDL • CNI • PNRR 	23.000.000	2022 – 2025
20.	<i>Racordarea orașului Horezu, județul Vâlcea la rețeaua națională de distribuție a gazelor naturale.</i>	<ul style="list-style-type: none"> • POIM • PNDL • CNI • PNRR • PDD 	140.000.000	2022 – 2025
21.	<i>Extinderea și reabilitarea sistemului de apă potabilă și canalizare (de la captare până la epurare pe întreg procesul tehnologic) în orașul Horezu, județul Vâlcea.</i>	<ul style="list-style-type: none"> • PDD • PNRR • CNI • PNDL • POIM 	6.500.000	2023 – 2026
22.	<i>Construirea unei centrale termice pe biomasă/gaz și realizarea canalului termic de distribuție a agentului termic și a apei calde menajare în orașul Horezu, județul Vâlcea.</i>	<ul style="list-style-type: none"> • POIM • PNDL • CNI • PDD – OP2 • PNRR 	5.500.000	2022 – 2025
23.	<i>Construirea unui muzeu al ceramicii/satului în orașul Horezu, județul Vâlcea.</i>	<ul style="list-style-type: none"> • PR 2021-2027 • Buget local • Buget de stat 	1.250.000	2022 – 2025
24.	<i>Realizarea utilităților (Stație de captare, bazine de apă, sistem de distribuție apă, rețea de canalizare și stație de epurare) în zona „Vârful lui Roman”, orașul</i>	<ul style="list-style-type: none"> • PDD • PNRR • CNI • PNDL • POIM 	8.500.000	2023 – 2026

	<i>Horezu, județul Vâlcea.</i>			
25.	<i>Dotarea cu utilaje și echipamente de intervenție în caz de dezastre (inundații, alunecări de teren etc.) și pentru deszăpezire a Serviciului Public pentru Situații de Urgență, orașul Horezu, județul Vâlcea.</i>	<ul style="list-style-type: none"> • CNI • POIM <i>Buget local</i>	800.000	2022 – 2023
26.	<i>Înființarea, dotarea cu mijloacele de transport în comun ecologice a Serviciului Public de Transport Persoane, reabilitarea și modernizarea infrastructurii rutiere și de garare a autovehiculelor de transport persoane în orașul Horezu, județul Vâlcea.</i>	<ul style="list-style-type: none"> • PNRR • Componenta 10 • AFM • Buget local • Buget de stat 	35.000.000	2023 – 2026
27.	<i>Colectarea selectivă a deșeurilor reciclabile în orașul Horezu, județul Vâlcea.</i>	<ul style="list-style-type: none"> • AFM • PNRR • PDD • POIM 	2.250.000	2022 – 2024
28.	<i>O administrație „smart”, suplă, adaptabilă și eficientă prin digitizare în orașul Horezu, județul Vâlcea</i>	<ul style="list-style-type: none"> • PNRR • PR 2021-2027 	2.000.000	2024 – 2027
29.	<i>Horezu oraș Smart - Servicii publice inteligente în orașul Horezu, județul Vâlcea.</i>	<ul style="list-style-type: none"> • POCA • PR 2021-2027 • PCIDIF • PNRR <i>Componenta 10</i>	1.000.000	2022 – 2023
30.	<i>Creșterea eficienței energetice a clădirilor publice din orașul Horezu, județul Vâlcea.</i>	<ul style="list-style-type: none"> • AFM • Buget local • PR 2021-2027 • PNRR - PII7 • PNRR <i>Componenta 10</i>	6.000.000	2023 – 2026

	<i>Creșterea eficienței energetice a clădirilor rezidențiale din orașul Horezu, județul Vâlcea.</i>	<ul style="list-style-type: none"> • AFM • Buget local • PR 2021-2027 • PNRR - P117 	6.000.000	2023 – 2026
32.	<i>Dotarea Liceului „Constantin Brâncoveanu” Horezu și a structurilor cu echipamente/dispozitive electronice necesare activităților didactice, software-uri și dotări specifice desfășurării activităților în mediul online.</i>	<ul style="list-style-type: none"> • PR 2021-2027 • PNRR PCIDIF 	2.000.000	2022 – 2023
33.	<i>Extinderea, reabilitarea, modernizarea și dotarea cu aparatură și echipamente medicale a Spitalului Orășenesc Horezu, județul Vâlcea.</i>	<ul style="list-style-type: none"> • PS • PR 2021-2027 	5.000.000	2022 – 2024
34.	<i>Reabilitare, modernizare și extindere sistem de iluminat public în orașul Horezu, județul Vâlcea.</i>	<ul style="list-style-type: none"> • AFM • PR 2021-2027 	1.250.000	2022 – 2025
35.	<i>Modernizarea și extinderea sistemului video de supraveghere pe toate străzile și la toate instituțiile publice din orașul Horezu, județul Vâlcea.</i>	<ul style="list-style-type: none"> • Buget local • PNRR C10 	25.000	2022 – 2023
36.	<i>Achiziția de mijloace de transport ecologice pentru elevii din orașul Horezu, județul Vâlcea.</i>	<ul style="list-style-type: none"> • PNRR • PR 2021-2027 	2.000.000	2024 - 2027
37.	<i>Implementarea unui sistem de gestionare a programărilor pacienților în cadrul Ambulatoriului Spitalului Orășenesc Horezu.</i>	<ul style="list-style-type: none"> • PNRR • PCIDIF • Buget local 	400.000	2022 – 2023
38.	<i>Crearea unui instrument de promovare a atracțiilor turistice din stațiunea Horezu și informare digitală pentru turiști - „Discover Horezu”.</i>	<ul style="list-style-type: none"> • PR 2021-2027 • PCIDIF • PNRR 	1.500.000	2022 – 2025

	<i>Reabilitarea, modernizarea și dotarea Corpuri A și A1 Liceul „Constantin Brâncoveanu”, orașul Horezu, județul Vâlcea</i>	<ul style="list-style-type: none"> • PNDL 2 	6.000.000	2021 - 2023
40.	<i>Reabilitarea, modernizarea și dotarea Școlii Primare Romanii de Jos nr. 2, orașul Horezu, județul Vâlcea</i>	<ul style="list-style-type: none"> • PR 2021-2027 	4.000.000	2023 - 2027
41.	<i>Creșterea siguranței pietonilor prin realizarea unui pasaj subteran/suprateran str. T. Vladimirescu, orașul Horezu, județul Vâlcea.</i>	<ul style="list-style-type: none"> • CNI • POIM • Buget local • Buget de stat • PR 	1.200.000	2022 – 2023
42.	<i>Implementarea unui sistem informatic/aplicație de gestionare a locurilor de parcare din orașul Horezu, județul Vâlcea.</i>	<ul style="list-style-type: none"> • PR 2021-2027 • PNRR • PCIDIF 	400.000	2022 – 2025
43.	<i>Digitizarea transportului public urban în orașul Horezu, județul Vâlcea.</i>	<ul style="list-style-type: none"> • PR 2021-2027 • PNRR 	500.000	2024 - 2027
44.	<i>Actualizare/realizare PUG oraș Horezu.</i>	<ul style="list-style-type: none"> • PNRR 	500.000	2023-2024
45.	<i>Regularizare și apărări de maluri pe râurile Luncavăț, Bistricioara etc.</i>	<ul style="list-style-type: none"> • PR 2021-2027 • PNRR • POIM • PDD 	500.000	2022 – 2025
46.	<i>Amenajare și reabilitare izlazuri în orașul Horezu.</i>	<ul style="list-style-type: none"> • PR 2021-2027 • PNRR • CNI • POIM • PDD 	500.000	2022 – 2025
47.	<i>Amenajarea și dotarea zonei de picnic din satul Romanii de Sus, oraș Horezu.</i>	<ul style="list-style-type: none"> • PR 2021-2027 • CNI 	250.000	2022 – 2025
48.	<i>Construirea unui Centru rezidențial/nerezidențial pentru bătrâni/persoane vulnerabile.</i>	<ul style="list-style-type: none"> • PR 2021-2027 • PNRR • CNI • POS 	1.500.000	2022 – 2025

	<i>Reabilitarea, modernizarea, extinderea și dotarea Complexului Sportiv Horezu, str. Stadionului, orașul Horezu, județul Vâlcea.</i>	<ul style="list-style-type: none"> • PR 2021-2027 • PNRR • CNI 	1.000.000	2022 – 2025
50.	<i>"Centrul de Studii Brancovenesti : consolidarea, restaurarea, refuncționalizarea cu ateliere de restaurare, spații expozitii, eficientizarea energetică, echiparea, amenajarea și punerea în valoare a Hambarului Arhimandritului Ioan, amenajări exterioare</i>	<ul style="list-style-type: none"> • • BUGET LOCAL • PR 2021-2027 • BUGET DE STAT 	2.100.000	2023 – 2027
51.	<i>Refacerea picturii exterioare și refacerea învelitorii de sita lemn a Bisericii; Consolidarea, restaurarea, refuncționalizarea, eficientizarea energetică, echiparea, amenajarea și punerea în valoare a Casei Parohiale; Consolidarea și restaurarea zidului de incintă și sistematizarea curții</i>	<ul style="list-style-type: none"> • • BUGET LOCAL • PR 2021-2027 • BUGET DE STAT 	3.150.000	2023 – 2027
52.	<i>Modernizarea Serviciului Public de Transport Persoane din orașul Horezu, jud Valcea</i>	<ul style="list-style-type: none"> • PR 2021-2027 • Buget local • Buget de stat 	15.000.000	2023 – 2027
53.	<i>Consolidarea, restaurarea, conservarea, amenajarea și sistematizarea verticală a incintei și valorificarea durabilă a ansamblului monument istoric al schitului „sf. Apostoli”, satul romanii de jos, orașul horezu, jud. Vâlcea (l.m.i. jud. Valcea, 2015, cod vl-ii-a-a-09899)</i>	<ul style="list-style-type: none"> • • • Buget prpriu • Buget local • Buget de stat • PR 2021-2027 	24.000.000	2024 – 2027
54.	<i>Consolidarea, restaurarea, conservarea, amenajarea și sistematizarea verticală a incintei și valorificarea durabilă a ansamblului monument istoric al schitului „sf. Ștefan”, satul romanii de jos, orașul Horezu, jud.</i>	<ul style="list-style-type: none"> • Buget prpriu • Buget local • Buget de stat • PR 2021-2027 	24.000.000	2024 – 2027

	<i>Vâlcea (l.m.i. jud. Valcea, 2015, cod vl-ii-a-a-09896)</i>			
55.	<i>Consolidarea, restaurarea, conservarea, amenajarea incintei, refacerea împrejuririi și valorificarea durabilă a bisericii monument istoric „intrarea în biserică a maicii domnului” din orașul Horezu, jud. Vâlcea (l.m.i. jud. Vâlcea, 2015, cod vl-ii-m-b-09786)</i>	<ul style="list-style-type: none"> • • • <i>Buget prpriu</i> • <i>Buget local</i> • <i>Buget de stat</i> <i>PR 2021-2027</i>	24.000.000	2024 – 2029

5.2. Mecanismul de prioritizare

După încheierea apelului de depunere de fișe de proiecte, va începe selectarea și prioritizarea acestora. Doar fișele de proiecte care sunt conforme vor fi luate în considerare în etapa de selectare și prioritizare.

In vederea stabilirii listei de proiectelor prioritare s-a procedat la constituirea unei Comisii de Selectie formata din 5 membri, experti cu pregatire si experienta atat in sectorul administrativ cat si in alte domenii relevante pentru procesul de dezvoltare locala. Asadar, comisia a avut un caracter pluridisciplinar si a inclus si reprezentanti ai comunitatii, care au avut astfel un rol determinant in procesul de prioritizare.

Atributiile comisiei sunt urmatoarele:

- *Definirea criteriilor de selectie si prioritizare a proiectelor aferente Strategiei Integrate de Dezvoltare Urbana a orasului Horezu, ce vor fi promovate la finantare in cadrul PR 2021-2027*

- *Selectia proiectelor aferente Strategiei Integrate de Dezvoltare Urbana a orasului Horezu, ce vor fi promovate la finantare in cadrul PR 2021-2027 si prioritizarea acestora pentru includerea pe lista de prioritizare.*

Conform responsabilitatilor atribuite, membrii comisiei au procedat la definirea criteriilor de prioritizare relevante, la stabilirea ponderilor alocate prin raportare la relevanta acestora si a modalitatii concrete de acordare a punctajelor.

Având în vedere prevederile art. 125 din Regulamentul (UE) nr. 1303/2013, alin. 3, lit. (a), punctul (ii), procedurile și criteriile de selectare trebuie să fie nediscriminatorii și transparente.

Pentru a putea a fi comparate și acordate punctaje tuturor criteriilor pe baza cărora se selectează fișele de proiecte, s-a stabilit valoarea maximă și minimă pentru fiecare criteriu și apoi o scară cu intervale de punctare pentru fiecare criteriu.

Principalele criterii de selectare a fișelor de proiecte sunt:

- *Gradul de maturitate a ideii de proiect;*
- *Proiectul răspunde nevoilor cetățenilor, sectorului privat și vizitatorilor.*
- *Componentele proiectului ating aspecte legate de schimbările climatice.;*
- *Contribuția ideii de proiect la obiectivele privind dezvoltarea durabilă, egalitatea de șanse și nediscriminarea, egalitatea de gen;*
- *Proiectul este sustenabil financiar*
- *Caracterul integrat al ideii de proiect cu alte proiecte.*

Modalitatea de punctare si ponderile fiecarui criteriu au fost stabilite astfel:

1. Gradul de maturitate a ideii de proiect – pondere 20%

Nr. crt.	Subcriterii	Max. 10 puncte
1.1	<i>Proiect matur cu documentatii pregatite</i>	<i>8-10 pct</i>
1.2	<i>Proiect in pregatire</i>	<i>4-7 pct</i>
1.3	<i>Proiect la nivel de schita</i>	<i>1-3 pct</i>

2. Proiectul răspunde nevoilor cetățenilor, sectorului privat și vizitatorilor – pondere 20%

Nrcrt.	Subcriterii	Max. 10 puncte
---------------	--------------------	-----------------------

2.1	- proiectul propune solutii pentru vizitatori, sectorul privat si cetateni	8-10 pct
2.2	- proiectul propune solutii pentru vizitatori, sectorul privat	4-7 pct
2.3	- proiectul propune solutii pentru vizitatori	1-3 pct

3. Componentele proiectului ating aspecte legate de schimbările climatice – pondere 20%

<i>Nr. crt.</i>	<i>Subcriterii</i>	<i>Max. 10 puncte</i>
3.1	Proiectul propune masuri principale ce vizeaza schimabarile climatice	8-10 pct
3.2	Proiectul propune masuri conexe ce vizeaza schimabarile climatice	4-7 pct
3.3	Proiectul nu propune masuri ce vizeaza schimabarile climatice	1-3 pct

4. Contributia proiectului la obiectivele privind dezvoltarea durabila, egalitate de sanse si nediscriminare, egalitate de gen – pondere 10%

<i>Nr.crt.</i>	<i>Subcriterii</i>	<i>Max. 10 puncte</i>
4.1	proiectul propune masuri principale ce vizeaza aceste aspecte	8-10 pct
4.2	proiectul propune masuri conexe ce vizeaza aceste aspecte	4-7 pct
4.3	proiectul nu propune masuri ce vizeaza aceste aspecte	1-3 pct

5. Caracterul integrat al ideii de proiect cu alte proiecte (complementaritate) – pondere 15%

<i>Nr. crt.</i>	<i>Subcriterii</i>	<i>Max. 10 puncte</i>
5.1	- proiectul antreneaza implementarea altor proiecte viitoare	8-10 pct
5.2	- proiectul completează proiecte deja implementate	4-7 pct
5.3	- proiectul nu se corelează cu alte proiecte de investiții	1-3 pct

6. Proiectul este sustenabil financiar – pondere 15%

<i>Nr.crt.</i>	<i>Subcriterii</i>	<i>Max. 10 puncte</i>
6.1	- utlizarea de fonduri nerambursabile si proprii dar si generarea de venituri	8-10 pct
6.2	- utilizarea fondurilor institutiei alaturi de fonduri nerambursabile externe	4-7 pct

6.3	- utilizarea exclusiv a fondurilor institutiei sau a celor nationale	1-3 pct
-----	--	---------

Conform responsabilitatilor atribuite, membri comisiei vor proceda la selectia si prioritizarea proiectelor aferente Strategiei Integrate de Dezvoltare Urbana a orasului Horezu, prin evaluarea fiselor de proiect pe baza criteriilor anterior prezentate, individual, de catre fiecare membru al comisiei de prioritizare.

Dupa punctarea fiselor de proiecte de toti membrii, coordonatorul comisiei va centraliza punctajele tuturor membrilor si va obtine punctajul final al fiselor de proiecte pe fiecare obiectiv specific. In functie de punctajele obtinute, in ordine descrescatoare, se va stabili ierarhia fiselor de proiecte pe fiecare obiectiv specific.

5.3. Lista de proiecte prioritare și sursele de finanțare

Din Lista generală de proiecte generate de obiectivele strategiei, Comisia va selectata proiectele care se încadrează tipologiei de finanțare pentru fiecare obiectiv specific/prioritate din PR Sud-Vest 2021-2027. Pentru proiectele finanțabile din PR Sud-Vest 2021-2027, vor fi selectate cele aferente obiectivelor specifice dedicate dezvoltarii urbane si se va realiza prioritizarea acestora si intocmirea Listei de proiecte prioritare. Astfel, dupa realizarea acestor demersuri, se vor anexata la SIDU:

- ✓ Lista de operatiuni pentru care a fost identificata ca sursa de finantare PR SV Oltenia 2021-2027, la nivel general si*
- ✓ Lista de proiecte prioritare, defalcata pe prioritati de investitie/obiective specifice dedicate dezvoltarii urbane.*

5.4. Fisele de proiect

FIȘA 1 DOMENIU – Dezvoltare urbană	
Titlul proiectului: <i>Reabilitare și modernizare străzi, drumuri comunale și trotuare în orașul Horezu, județul Vâlcea</i>	
Scopul proiectului: <i>Dezvoltarea durabilă a orașului</i>	
Obiectivele specifice ale proiectului: <i>Cresterea gradului de confort prin reabilitarea strazilor</i>	
Justificare (prezentarea problemelor și a necesității intervenției): <i>În prezent în orașul Horezu nu sunt amenajate, reabilitate străzile și trotuarele, doar într-o proporție mică. S-a identificat astfel oportunitatea modernizării lor pentru asigurarea unui transport adecvat, respectiv amenajarea unor străzi și a unor alei pietonale în vederea creșterii gradului de confort al locuitorilor și al potențialilor turiști.</i>	
Necesitatea de modernizare a infrastructurii tehnico – edilitare și de regenerare urbană <i>provine și din dorința de a crește standardul de viață al locuitorilor orașului Horezu.</i>	
Context (Coerența cu strategiile europene, naționale, regionale și județene):	
Coerența cu strategiile europene / naționale / regionale:	Context european: <i>Politica de Coeziune a Uniunii Europene 2021-2027 – „O Europă mai verde”.</i>

	<i>Context național: Strategia Națională pentru Dezvoltarea Durabilă a României 2030</i> <i>Context regional: POR Sud-Vest Oltenia 2021-2027, P4 – Mobilitate urbană durabilă</i>		
<i>Coerența cu Strategia Integrată de Dezvoltare Urbană a orașului Horezu pentru perioada 2021-2030:</i>	<i>Direcția de dezvoltare strategică – Orașul Horezu pentru locuitori – Modernizarea infrastructurii urbane</i>		
<i>Teritoriu vizat</i>	<i>Oraș Horezu</i>		
<i>Grupurile țintă: : Locuitorii orașului Horezu și potențiali turiști</i>			
<i>Planul de activități:</i>			
<ol style="list-style-type: none"> 1) <i>Identificarea surselor de finanțare pentru proiect</i> 2) <i>Contractarea serviciilor de proiectare și elaborare a studiului de fezabilitate</i> 3) <i>Elaborarea studiului de fezabilitate (întocmire documentație, caiet de sarcini și SF);</i> 4) <i>Elaborarea și depunerea cererii de finanțare în vederea obținerii finanțării;</i> 5) <i>Elaborarea Proiectului Tehnic și Detalii de Execuție (efectuare măsurători, elaborare proiect, obținere avize și acorduri);</i> 6) <i>Implementarea proiectului, care presupune:</i> <ol style="list-style-type: none"> a. <i>Începerea/demararea proiectului – organizarea echipei/responsabilului de implementare a proiectului</i> b. <i>Realizarea documentației de avizare a lucrărilor</i> c. <i>Pregătirea documentației și lansarea procedurii de atribuire a lucrărilor și a serviciilor necesare implementării proiectului (supervizare lucrări, asistență tehnică din partea proiectantului, publicitate, management proiect, etc)</i> d. <i>Realizarea/execuția lucrărilor</i> e. <i>Recepția și punerea în funcțiune a lucrărilor</i> f. <i>Publicitatea și promovarea proiectului</i> g. <i>Monitorizarea/controlul proiectului</i> 7) <i>Auditul proiectului</i> 			
<i>Rezultate așteptate:</i>			
<i>Pe termen scurt:</i>			
<ul style="list-style-type: none"> • <i>Conservarea carosabilului</i> • <i>Reducerea gradului de poluare</i> 			
<i>Pe termen mediu și lung:</i>			
<ul style="list-style-type: none"> • <i>Creșterea calității vieții</i> • <i>Creșterea suprafeței de spații verzi/cap de locuitor</i> • <i>Creșterea economiei locale prin intermediul sectorului turism</i> • <i>Facilitarea mobilității urbane</i> 			
<i>Sustenabilitate:</i>			
<i>Sustenabilitatea investițiilor va putea fi asigurată prin intermediul fondurilor europene</i>			
<i>Oportunități de integrare cu alte inițiative:</i>			
<i>Buget total estimat:</i>		<i>20.000.000 lei</i>	
<i>Perioada de implementare:</i>	<i>2023 – 2027</i>	<i>Grad de prioritizare:</i>	<i>Proiect strategic</i>
<i>Surse potențiale de finanțare:</i>			

<ul style="list-style-type: none"> • POR • CNI • ANGHEL SALIGNY
Parteneri: <ul style="list-style-type: none"> • Consiliul Județean Vâlcea
Documente necesare: <ul style="list-style-type: none"> • studiu de fezabilitate / DALI • proiect pentru autorizarea executării lucrărilor • proiect tehnic de execuție • studiu geotehnic • studiu pentru obținerea acordului/avizului de mediu • studiu hidrologic • studiu topografic • documentație cadastrală • alte studii pentru obținerea de avize/autorizații necesare implementării proiectului
Stadiul proiectului (menționarea unor activități deja întreprinse, spre exemplu existența unor măsuri pregătitoare proiectului, analiza de oportunitate și fezabilitate, etc.):
Proiect propus

FIȘA 2 DOMENIU – Dezvoltare urbană	
Titlul proiectului: Construire centură ocolitoare a orașului Horezu, județul Vâlcea	
Scopul proiectului: Dezvoltarea durabilă a orașului	
Obiectivele specifice ale proiectului: Scăderea gradului de poluare și dezvoltarea infrastructurii rutiere	
Justificare (prezentarea problemelor și a necesității intervenției): În prezent orașul Horezu este tranzitat de un număr ridicat de autovehicule. Zilnic se creează aglomerație pe drumul național din cauza traficului ridicat. S-a identificat astfel oportunitatea realizării unei centuri ocolitoare a orașului Horezu pentru asigurarea unei modalități de tranzit alternative. Necesitatea de modernizare a infrastructurii tehnico – edilitare și de regenerare urbană provine și din dorința de a crește standardul de viață al locuitorilor orașului Horezu dar și a transportatorilor, prin reducerea timpului petrecut în trafic.	
Context (Coerența cu strategiile europene, naționale, regionale și județene):	
Coerența cu strategiile europene / naționale / regionale:	Context european: Politica de Coeziune a Uniunii Europene 2021-2027 – „O Europă mai verde”. Context național: Strategia Națională pentru Dezvoltarea Durabilă a României 2030 Context regional: POR Sud-Vest Oltenia 2021-2027, P4 – Mobilitate urbană durabilă
Coerența cu Strategia Integrată de Dezvoltare	Direcția de dezvoltare strategică

<i>Urbană a orașului Horezu pentru perioada 2021-2030:</i>		<i>Orașul Horezu pentru locuitori – Modernizarea infrastructurii urbane</i>	
<i>Teritoriu vizat</i>		<i>Oraș Horezu</i>	
<i>Grupurile țintă: : Locuitorii orașului Horezu, Mediul de afaceri, Transportatori</i>			
<i>Planul de activități:</i>			
<ol style="list-style-type: none"> 1) <i>Identificarea surselor de finanțare pentru proiect</i> 2) <i>Contractarea serviciilor de proiectare și elaborare a studiului de fezabilitate</i> 3) <i>Elaborarea studiului de fezabilitate (întocmire documentație, caiet de sarcini și SF);</i> 4) <i>Elaborarea și depunerea cererii de finanțare în vederea obținerii finanțării;</i> 5) <i>Elaborarea Proiectului Tehnic și Detalii de Execuție (efectuare măsurători, elaborare proiect, obținere avize și acorduri);</i> 6) <i>Implementarea proiectului, care presupune:</i> <ol style="list-style-type: none"> a. <i>Începerea/demararea proiectului – organizarea echipei/responsabilului de implementare a proiectului</i> b. <i>Realizarea documentației de avizare a lucrărilor</i> c. <i>Pregătirea documentației și lansarea procedurii de atribuire a lucrărilor și a serviciilor necesare implementării proiectului (supervizare lucrări, asistență tehnică din partea proiectantului, publicitate, management proiect, etc)</i> d. <i>Realizarea/execuția lucrărilor</i> e. <i>Recepția și punerea în funcțiune a lucrărilor</i> f. <i>Publicitatea și promovarea proiectului</i> g. <i>Monitorizarea/controlul proiectului</i> 7) <i>Auditul proiectului</i> 			
<i>Rezultate așteptate:</i>			
<i>Pe termen scurt:</i>			
<ul style="list-style-type: none"> • <i>Scăderea traficului auto din interiorul orașului</i> • <i>Reducerea gradului de poluare din oraș</i> 			
<i>Pe termen mediu și lung:</i>			
<ul style="list-style-type: none"> • <i>Creșterea calității vieții</i> • <i>Creșterea economiei locale prin intermediul sectorului de transport</i> • <i>Facilitarea mobilității urbane</i> 			
<i>Sustenabilitate:</i>			
<i>Sustenabilitatea investițiilor va putea fi asigurată prin intermediul fondurilor europene</i>			
<i>Oportunități de integrare cu alte inițiative:</i>			
<i>Buget total estimat:</i>		<i>100.000.000 lei</i>	
<i>Perioada de implementare:</i>	<i>2023 – 2026</i>	<i>Grad de prioritzare:</i>	<i>Proiect strategic</i>
<i>Surse potențiale de finanțare:</i>			
<ul style="list-style-type: none"> • <i>POIM</i> • <i>POT</i> • <i>CNI</i> 			
<i>Parteneri:</i>			

<ul style="list-style-type: none"> • Consiliul Județean Vâlcea
<p>Documente necesare:</p> <ul style="list-style-type: none"> • studiu de fezabilitate / DALI • proiect pentru autorizarea executării lucrărilor • proiect tehnic de execuție • studiu geotehnic • studiu pentru obținerea acordului/avizului de mediu • studiu hidrologic • studiu topografic • documentație cadastrală • alte studii pentru obținerea de avize/autorizații necesare implementării proiectului
<p>Stadiul proiectului (menționarea unor activități deja întreprinse, spre exemplu existența unor măsuri pregătitoare proiectului, analiza de oportunitate și fezabilitate, etc.):</p>
<p>Proiect propus</p>

FIȘA 3		DOMENIU – Dezvoltare urbană	
Titlul proiectului: Construirea și exploatarea unui aerodrom în zona Treapt, orașul Horezu, județul Vâlcea			
Scopul proiectului: Dezvoltarea durabilă a orașului			
Obiectivele specifice ale proiectului: Creșterea gradului de mobilitate			
<p>Justificare (prezentarea problemelor și a necesității intervenției): În prezent orașul Horezu este tranzitat de un număr ridicat de autovehicule. Zilnic se creează aglomerație pe drumul național din cauza traficului ridicat.</p> <p>S-a identificat astfel oportunitatea realizării unui mic aerodrom în vederea reducerii traficului rutier în zonă.</p> <p>Necesitatea de modernizare a infrastructurii tehnico – edilitare și de regenerare urbană provine și din dorința de a crește standardul de viață al locuitorilor orașului Horezu, creșterea numărului de truriști din zonă , creșterea capacității de intervenție, de răspundere în cazul situațiilor de urgență.</p>			
Context (Coerența cu strategiile europene, naționale, regionale și județene):			
Coerența cu strategiile europene / naționale / regionale:		<p>Context european: Politica de Coeziune a Uniunii Europene 2021-2027 – „O Europă mai verde”.</p> <p>Context național: Strategia Națională pentru Dezvoltarea Durabilă a României 2030</p> <p>Context regional: POR Sud-Vest Oltenia 2021-2027, P4 – Mobilitate urbană durabilă</p>	
Coerența cu Strategia Integrată de Dezvoltare Urbană a orașului Horezu pentru perioada 2021-2030:		Direcția de dezvoltare strategică Orașul Horezu pentru locuitori – Modernizarea infrastructurii urbane	

Teritoriu vizat		Oraș Horezu	
Grupurile țintă: : Locuitorii orașului Horezu, Mediul de afaceri, Transportatori			
Planul de activități:			
<ol style="list-style-type: none"> 1) Identificarea surselor de finanțare pentru proiect 2) Contractarea serviciilor de proiectare și elaborare a studiului de fezabilitate 3) Elaborarea studiului de fezabilitate (întocmire documentație, caiet de sarcini și SF); 4) Elaborarea și depunerea cererii de finanțare în vederea obținerii finanțării; 5) Elaborarea Proiectului Tehnic și Detalii de Execuție (efectuare măsurători, elaborare proiect, obținere avize și acorduri); 6) Implementarea proiectului, care presupune: <ol style="list-style-type: none"> a. Începerea/demararea proiectului – organizarea echipei/responsabilului de implementare a proiectului b. Realizarea documentației de avizare a lucrărilor c. Pregătirea documentației și lansarea procedurii de atribuire a lucrărilor și a serviciilor necesare implementării proiectului (supervizare lucrări, asistență tehnică din partea proiectantului, publicitate, management proiect, etc) d. Realizarea/execuția lucrărilor e. Recepția și punerea în funcțiune a lucrărilor f. Publicitatea și promovarea proiectului g. Monitorizarea/controlul proiectului 7) Auditul proiectului 			
Rezultate așteptate:			
Pe termen scurt:			
<ul style="list-style-type: none"> • Scăderea traficului auto din interiorul orașului • Reducerea gradului de poluare din oraș 			
Pe termen mediu și lung:			
<ul style="list-style-type: none"> • Creșterea calității vieții • Creșterea economiei locale prin intermediul sectorului de transport • Facilitarea mobilității urbane 			
Sustenabilitate:			
Sustenabilitatea investițiilor va putea fi asigurată prin intermediul fondurilor europene			
Oportunități de integrare cu alte inițiative:			
Buget total estimat:		20.000.000 lei	
Perioada de implementare:	2025 – 2030	Grad de prioritzare:	Proiect strategic
Surse potențiale de finanțare:			
<ul style="list-style-type: none"> • PRIVATE 			
Parteneri:			
<ul style="list-style-type: none"> • Consiliul Județean Vâlcea 			
Documente necesare:			
<ul style="list-style-type: none"> • studiu de fezabilitate / DALI 			

- *proiect pentru autorizarea executării lucrărilor*
- *proiect tehnic de execuție*
- *studiu geotehnic*
- *studiu pentru obținerea acordului/avizului de mediu*
- *studiu hidrologic*
- *studiu topografic*
- *documentație cadastrală*
- *alte studii pentru obținerea de avize/autorizații necesare implementării proiectului*

Stadiul proiectului (menționarea unor activități deja întreprinse, spre exemplu existența unor măsuri pregătitoare proiectului, analiza de oportunitate și fezabilitate, etc.):

Proiect propus

FIȘA 4 DOMENIU – Infrastructură	
Titlul proiectului: <i>Reabilitare și modernizare cale de acces Sat de vacanță „Vârful lui Roman”</i>	
Scopul proiectului: <i>Realizarea unei căi de acces moderne și facile către Satul de vacanță „Vârful lui Roman”</i>	
Obiectivele specifice ale proiectului: <ul style="list-style-type: none"> • Realizarea unei căi de acces moderne și facile • Creșterea turismului în satul de vacanță „Vârful lui Roman” • Creșterea activității economice în satul de vacanță 	
Justificare (prezentarea problemelor și a necesității intervenției): <i>În prezent orașul Horezu este conectat cu Satul de vacanță „Vârful lui Roman” printr-un drum cu o lățime destul de îngustă care necesită reparații și consolidare.</i> <i>S-a identificat astfel oportunitatea realizării unei căi de acces moderne și facile către Satul de vacanță „Vârful lui Roman”</i> <i>Necesitatea de modernizare a infrastructurii tehnico – edilitare provine și din dorința de a crește numărul turiștilor care frecventează Satul de vacanță „Vârful lui Roman”, dar și de a se dezvolta activitatea economică acea zonă.</i>	
Context (Coerența cu strategiile europene, naționale, regionale și județene):	
Coerența cu strategiile europene / naționale / regionale:	<i>Context european: Politica de Coeziune a Uniunii Europene 2021-2027</i> <i>Context național: Strategia Națională pentru Dezvoltarea Durabilă a României 2030</i> <i>Context regional: POR Sud-Vest Oltenia 2021-2027, P4 – Mobilitate urbană durabilă</i>
Coerența cu Strategia Integrată de Dezvoltare Urbană a orașului Horezu pentru perioada 2021-2030:	<i>Direcția de dezvoltare strategică Orașul Horezu pentru locuitori – Modernizarea infrastructurii urbane</i>
Teritoriu vizat	<i>Oraș Horezu, Satul de vacanță „Vârful lui Roman”</i>
Grupurile țintă: <i>: Locuitorii orașului Horezu, potențiali turiști</i>	
Planul de activități: <ol style="list-style-type: none"> 1) <i>Identificarea surselor de finanțare pentru proiect</i> 2) <i>Contractarea serviciilor de proiectare și elaborare a studiului de fezabilitate</i> 3) <i>Elaborarea studiului de fezabilitate (întocmire documentație, caiet de sarcini și SF);</i> 4) <i>Elaborarea și depunerea cererii de finanțare în vederea obținerii finanțării;</i> 5) <i>Elaborarea Proiectului Tehnic și Detalii de Execuție (efectuare măsurători, elaborare proiect, obținere avize și acorduri);</i> 6) <i>Implementarea proiectului, care presupune:</i> <ol style="list-style-type: none"> a. <i>Începerea/demararea proiectului – organizarea echipei/responsabilului de implementare a proiectului</i> b. <i>Realizarea documentației de avizare a lucrărilor</i> c. <i>Pregătirea documentației și lansarea procedurii de atribuire a lucrărilor și a serviciilor necesare implementării proiectului (supervizare lucrări, asistență tehnică din partea proiectantului, publicitate, management proiect, etc)</i> 	

<p>d. Realizarea/execuția lucrărilor e. Recepția și punerea în funcțiune a lucrărilor f. Publicitatea și promovarea proiectului g. Monitorizarea/controlul proiectului 7) Auditul proiectului</p>			
<p>Rezultate așteptate: Pe termen scurt: • Scăderea timpului până la satul de vacanță • Creșterea numărului turiștilor în satul de vacanță Pe termen mediu și lung: • Creșterea calității vieții • Creșterea economiei locale prin intermediul sectorului de transport • Facilitarea mobilității urbane</p>			
<p>Sustenabilitate: Sustenabilitatea investițiilor va putea fi asigurată prin intermediul fondurilor europene</p>			
<p>Oportunități de integrare cu alte inițiative:</p>			
<p>Buget total estimat:</p>		<p>40.000.000 lei</p>	
<p>Perioada de implementare:</p>	<p>2023 – 2026</p>	<p>Grad de prioritarizare:</p>	<p>Proiect strategic</p>
<p>Surse potențiale de finanțare:</p>			
<ul style="list-style-type: none"> • POR • CNI 			
<p>Parteneri: • Consiliul Județean Vâlcea</p>			
<p>Documente necesare: • studiu de fezabilitate / DALI • proiect pentru autorizarea executării lucrărilor • proiect tehnic de execuție • studiu geotehnic • studiu pentru obținerea acordului/avizului de mediu • studiu hidrologic • studiu topografic • documentație cadastrală • alte studii pentru obținerea de avize/autorizații necesare implementării proiectului</p>			
<p>Stadiul proiectului (menționarea unor activități deja întreprinse, spre exemplu existența unor măsuri pregătitoare proiectului, analiza de oportunitate și fezabilitate, etc.):</p>			
<p>Proiect propus</p>			

FIȘA 5 DOMENIU – Dezvoltare urbană	
Titlul proiectului: <i>Contruire piste pentru biciclete în orașul Horezu, județul Vâlcea</i>	
Scopul proiectului: <i>Dezvoltarea durabilă a orașului</i>	
Obiectivele specifice ale proiectului: <i>Scăderea gradului de poluare și dezvoltarea infrastructurii verzi</i>	
Justificare (prezentarea problemelor și a necesității intervenției): <i>În prezent în orașul Horezu nu sunt amenajate piste de biciclete, iar este absolut necesar o modernizare și amenajare a anumitor străzi. S-a identificat astfel oportunitatea realizării unor piste de biciclete pentru asigurarea unei modalități de transport alternativ, respectiv amenajarea unor străzi și a unor alei pietonale în vederea creșterii gradului de confort al locuitorilor și al potențialilor turiști. Necesitatea de modernizare a infrastructurii tehnico – edilitare și de regenerare urbană provine și din dorința de a crește standardul de viață al locuitorilor orașului Horezu.</i>	
Context (Coerența cu strategiile europene, naționale, regionale și județene):	
Coerența cu strategiile europene / naționale / regionale:	<i>Context european: Politica de Coeziune a Uniunii Europene 2021-2027 – „O Europă mai verde”. Context național: Strategia Națională pentru Dezvoltarea Durabilă a României 2030 Context regional: POR Sud-Vest Oltenia 2021-2027, P4 – Mobilitate urbană durabilă</i>
Coerența cu Strategia Integrată de Dezvoltare Urbană a orașului Horezu pentru perioada 2021-2030:	<i>Direcția de dezvoltare strategică – Orașul Horezu pentru locuitori – Modernizarea infrastructurii urbane</i>
Teritoriu vizat	<i>Oraș Horezu</i>
Grupurile țintă: <i>Locuitorii orașului Horezu și potențiali turiști</i>	
Planul de activități:	
<ol style="list-style-type: none"> 1) Identificarea surselor de finanțare pentru proiect 2) Contractarea serviciilor de proiectare și elaborare a studiului de fezabilitate 3) Elaborarea studiului de fezabilitate (întocmire documentație, caiet de sarcini și SF); 4) Elaborarea și depunerea cererii de finanțare în vederea obținerii finanțării; 5) Elaborarea Proiectului Tehnic și Detalii de Execuție (efectuare măsurători, elaborare proiect, obținere avize și acorduri); 6) Implementarea proiectului, care presupune: <ol style="list-style-type: none"> a. Începerea/demararea proiectului – organizarea echipei/responsabilului de implementare a proiectului b. Realizarea documentației de avizare a lucrărilor c. Pregătirea documentației și lansarea procedurii de atribuire a lucrărilor și a serviciilor necesare implementării proiectului (supervizare lucrări, asistență tehnică din partea proiectantului, publicitate, management proiect, etc) d. Realizarea/execuția lucrărilor e. Recepția și punerea în funcțiune a lucrărilor f. Publicitatea și promovarea proiectului g. Monitorizarea/controlul proiectului 7) Auditul proiectului 	
Rezultate așteptate:	

<p><i>Pe termen scurt:</i></p> <ul style="list-style-type: none"> • Conservarea carosabilului • Reducerea gradului de poluare <p><i>Pe termen mediu și lung:</i></p> <ul style="list-style-type: none"> • Creșterea calității vieții • Creșterea suprafeței de spații verzi/cap de locuitor • Creșterea economiei locale prin intermediul sectorului turism • Facilitarea mobilității urbane 			
<p><i>Sustenabilitate:</i> Sustenabilitatea investițiilor va putea fi asigurată prin intermediul fondurilor europene</p>			
<p><i>Oportunități de integrare cu alte inițiative:</i></p>			
<p><i>Buget total estimat:</i></p>		<p>4.000.000 lei</p>	
<p><i>Perioada de implementare:</i></p>	<p>2023 – 2026</p>	<p><i>Grad de priorizare:</i></p>	<p><i>Proiect strategic</i></p>
<p><i>Surse potențiale de finanțare:</i></p>			
<ul style="list-style-type: none"> • POR • CNI • PNRR Componenta 10 			
<p><i>Parteneri:</i></p> <ul style="list-style-type: none"> • Consiliul Județean Vâlcea 			
<p><i>Documente necesare:</i></p> <ul style="list-style-type: none"> • studiu de fezabilitate / DALI • proiect pentru autorizarea executării lucrărilor • proiect tehnic de execuție • studiu geotehnic • studiu pentru obținerea acordului/avizului de mediu • studiu hidrologic • studiu topografic • documentație cadastrală • alte studii pentru obținerea de avize/autorizații necesare implementării proiectului 			
<p><i>Stadiul proiectului (menționarea unor activități deja întreprinse, spre exemplu existența unor măsuri pregătitoare proiectului, analiza de oportunitate și fezabilitate, etc.):</i></p>			
<p><i>Proiect propus</i></p>			

FIȘA 6 DOMENIU – Infrastructură	
Titlul proiectului: Amenajarea și reabilitare parcări în orașul Horezu, județul Vâlcea	
Scopul proiectului: <i>Realizarea unor parcări și reabilitarea parcarilor existente din oraș</i>	
Obiectivele specifice ale proiectului: <ul style="list-style-type: none"> • Realizarea unor parcări noi • Creșterea numărului de locuri de parcare pentru rezidenți și turiști • Reabilitarea și modernizarea parcarilor existente în oraș 	
Justificare (prezentarea problemelor și a necesității intervenției): <i>În prezent orașul Horezu deține un anumit număr de locuri de parcare, dar cererea în continuă creștere a locurilor de parcare necesită construirea unor noi. Crearea de noi locuri de parcare este necesară și pentru potențialii turiști care vor vizita orașul Horezu și împrejurimile. S-a identificat astfel oportunitatea realizării unor noi locuri de parcare a autoturismelor dar de asemenea este necesară și reabilitarea parcarilor existente și aducerea lor la standarde europene</i>	
Context (Coerența cu strategiile europene, naționale, regionale și județene):	
<i>Coerența cu strategiile europene / naționale / regionale:</i>	<i>Context european: Politica de Coeziune a Uniunii Europene 2021-2027 Context național: Strategia Națională pentru Dezvoltarea Durabilă a României 2030 Context regional: POR Sud-Vest Oltenia 2021-2027, P4 – Mobilitate urbană durabilă</i>
<i>Coerența cu Strategia Integrată de Dezvoltare Urbană a orașului Horezu pentru perioada 2021-2030:</i>	<i>Direcția de dezvoltare strategică Orașul Horezu pentru locuitori – Modernizarea infrastructurii urbane</i>
<i>Teritoriu vizat</i>	<i>Oraș Horezu, Satul de vacanță „Vârful lui Roman”</i>
Grupurile țintă: <i>: Locuitori oraș Horezu, potențiali turiști</i>	
Planul de activități: <ol style="list-style-type: none"> 1) Identificarea surselor de finanțare pentru proiect 2) Contractarea serviciilor de proiectare și elaborare a studiului de fezabilitate 3) Elaborarea studiului de fezabilitate (întocmire documentație, caiet de sarcini și SF); 4) Elaborarea și depunerea cererii de finanțare în vederea obținerii finanțării; 5) Elaborarea Proiectului Tehnic și Detalii de Execuție (efectuare măsurători, elaborare proiect, obținere avize și acorduri); 6) Implementarea proiectului, care presupune: <ol style="list-style-type: none"> a. Începerea/demararea proiectului – organizarea echipei/responsabilului de implementare a proiectului b. Realizarea documentației de avizare a lucrărilor c. Pregătirea documentației și lansarea procedurii de atribuire a lucrărilor și a serviciilor necesare implementării proiectului (supervizare lucrări, asistență tehnică din partea proiectantului, publicitate, management proiect, etc) d. Realizarea/execuția lucrărilor e. Recepția și punerea în funcțiune a lucrărilor f. Publicitatea și promovarea proiectului 	

<i>g. Monitorizarea/controlul proiectului</i>			
<i>7) Auditul proiectului</i>			
<i>Rezultate așteptate:</i>			
<i>Pe termen scurt:</i>			
<ul style="list-style-type: none"> • Crearea de noi locuri de parcare 			
<i>Pe termen mediu și lung:</i>			
<ul style="list-style-type: none"> • Creșterea calității vieții • Creșterea turismului prin punerea la dispoziție a turiștilor parcări special amenajate pentru autoturisme 			
<i>Sustenabilitate:</i>			
<i>Sustenabilitatea investițiilor va putea fi asigurată prin intermediul fondurilor europene</i>			
<i>Oportunități de integrare cu alte inițiative:</i>			
<i>Buget total estimat:</i>		<i>25.000.000 lei</i>	
<i>Perioada de implementare:</i>	<i>2023 – 2026</i>	<i>Grad de priorizare:</i>	<i>Proiect strategic</i>
<i>Surse potențiale de finanțare:</i>			
<ul style="list-style-type: none"> • POR • CNI 			
<i>Parteneri:</i>			
<ul style="list-style-type: none"> • Consiliul Județean Vâlcea 			
<i>Documente necesare:</i>			
<ul style="list-style-type: none"> • studiu de fezabilitate / DALI • proiect pentru autorizarea executării lucrărilor • proiect tehnic de execuție • studiu geotehnic • studiu pentru obținerea acordului/avizului de mediu • studiu hidrologic • studiu topografic • documentație cadastrală • alte studii pentru obținerea de avize/autorizații necesare implementării proiectului 			
<i>Stadiul proiectului (menționarea unor activități deja întreprinse, spre exemplu existența unor măsuri pregătitoare proiectului, analiza de oportunitate și fezabilitate, etc.):</i>			
<i>Proiect propus</i>			

Titlul proiectului: Modernizarea serviciului de transport persoane la nivelul Zonei Urbane Funcționale Horezu, județul Vâlcea	
Scopul proiectului: Dezvoltarea durabilă a orașului	
Obiectivele specifice ale proiectului: Creșterea gradului de mobilitate	
Justificare (prezentarea problemelor și a necesității intervenției): Principalele disfuncționalități identificate la nivelul infrastructurii de transport sunt următoarele:	
<ul style="list-style-type: none"> • Lipsa transportului public; • Lipsa de informații în timp real asupra circulației vehiculelor de transport public; • Lipsa unui sistem de taxare modern integrat cu soluțiile de mobilitate alternativa, ceea ce conduce la o eficiență scăzută a serviciului; • Cota modală redusă a deplasărilor cu transportul public; • Lipsa unui sistem de călătorie unitar; • Trafic intens generat de numărul mare de vehicule ca urmare a navetismului intens din și spre localitățile din ZUF Horezu; • Lipsa unui program de transport corelat cu nevoile de la orele de vârf. 	
Realizarea prezentei investiții va afecta direct viața locuitorilor și bugetul local, prin:	
a) îmbunătățirea condițiilor de viață a cetățenilor prin reducerea emisiilor de carbon și a timpului petrecut în trafic;	
b) satisfacerea nevoilor de mobilitate a populației și asigurarea unei previzibilități a timpului de călătorie;	
c) facilitarea accesului (prin intermediul ariei de acoperire a serviciului de transport public) la piața muncii (pentru persoanele care domiciliază în comunele limitrofe și își desfășoară activitatea în mediul urban), la serviciile de sănătate (pentru persoanele din mediul rural limitrof care au nevoie să acceseze serviciile medicale la nivel urban), promovarea accesului egal la educația de calitate și reducerea părăsirii timpurii a școlii (pentru elevii din mediul rural);	
d) incluziunea socială și accesul la serviciile publice pentru cetățenii din zonele limitrofe ale zonei funcționale Horezu prin reducerea timpului necesar pentru a ajunge de la domiciliu la instituțiile publice, spațiile comerciale etc.;	
e) reducerea nivelului de poluare prin fluidizarea traficului;	
f) reducerea costurilor de operare a transportului public;	
g) dezvoltarea echilibrată și durabilă a Zonei Urbane Funcționale Horezu prin abordarea de proiecte integrate;	
h) promovarea exemplelor de bună practică (transport ecologic, alternativ și modern) la nivelul regiunii și la nivel național;	
i) dezvoltarea mediului de afaceri.	
Context (Coerența cu strategiile europene, naționale, regionale și județene):	
Coerența cu strategiile europene / naționale / regionale:	Context european: Politica de Coeziune a Uniunii Europene 2021-2027 – „O Europă mai verde”. Context național: Strategia Națională pentru Dezvoltarea Durabilă a României 2030 Context regional: PR Sud-Vest Oltenia 2021-2027, P4 – Mobilitate urbană durabilă
Coerența cu Strategia Integrată de Dezvoltare Urbană a orașului Horezu pentru perioada	Direcția de dezvoltare strategică Orașul Horezu pentru locuitori –

2021-2030:	<i>Modernizarea infrastructurii urbane</i>
Teritoriu vizat	<i>Zona Urbană Funcțională Horezu: Oraș Horezu, Comuna Costești, Comuna Măldărești, Comuna Vaideeni</i>
<i>Grupurile țintă: Locuitorii ZUF Horezu, Participanții la traficul rutier, Transportatori</i>	
<p><i>Planul de activități:</i></p> <ol style="list-style-type: none"> <i>1) Identificarea surselor de finanțare pentru proiect</i> <i>2) Contractarea serviciilor de proiectare și elaborare a studiului de fezabilitate</i> <i>3) Elaborarea studiului de fezabilitate (întocmire documentație, caiet de sarcini și SF);</i> <i>4) Elaborarea și depunerea cererii de finanțare în vederea obținerii finanțării;</i> <i>5) Elaborarea Proiectului Tehnic și Detalii de Execuție (efectuare măsurători, elaborare proiect, obținere avize și acorduri);</i> <i>6) Implementarea proiectului, care presupune:</i> <ol style="list-style-type: none"> <i>a. Începerea/demararea proiectului – organizarea echipei/responsabilului de implementare a proiectului</i> <i>b. Realizarea documentației de avizare a lucrărilor</i> <i>c. Pregătirea documentației și lansarea procedurii de atribuire a lucrărilor și a serviciilor necesare implementării proiectului (supervizare lucrări, asistență tehnică din partea proiectantului, publicitate, management proiect, etc)</i> <i>d. Realizarea/execuția lucrărilor</i> <i>e. Recepția și punerea în funcțiune a lucrărilor</i> <i>f. Publicitatea și promovarea proiectului</i> <i>g. Monitorizarea/controlul proiectului</i> <i>7) Auditul proiectului</i> 	
<p><i>Rezultate așteptate:</i></p> <ul style="list-style-type: none"> <i>• Îmbunătățirea conectivității între orașul Horezu și comunele învecinate, oferind locuitorilor și vizitatorilor opțiuni mai bune și mai rapide de transport;</i> <i>• Reducerea timpilor de așteptare și a duratelor călătoriilor și optimizării traseelor;</i> <i>• Reducerea emisiilor de CO₂ și a poluării atmosferice prin folosirea autobuzelor electrice, contribuind la protecția mediului și îmbunătățirea calității aerului;</i> <i>• Încurajarea cetățenilor să opteze pentru transportul public în detrimentul vehiculelor personale, diminuând astfel congestia rutieră și impactul negativ asupra mediului;</i> <i>• Centralizarea operațiunilor în centrul de comandă și control va permite monitorizarea în timp real a flotei și gestionarea eficientă a traseelor;</i> <i>• Creșterea accesibilității poate stimula dezvoltarea economică locală prin facilitarea accesului la locuri de muncă, educație și servicii;</i> <i>• Proiectul poate avea un impact pozitiv asupra incluziunii sociale, oferind toate categoriile de populație, inclusiv persoanele cu mobilitate redusă, acces egal la transportul public;</i> <i>• Implementând aceste investiții în infrastructura și serviciile de transport public, proiectul aspiră să transforme Zona Urbană Funcțională Horezu într-un model de mobilitate sustenabilă și eficientă, îmbunătățind semnificativ calitatea vieții și sustenabilitatea mediului pentru comunitățile locale.</i> 	
<p><i>Sustenabilitate:</i></p> <p><i>Sustenabilitatea investițiilor va putea fi asigurată prin intermediul fondurilor europene</i></p>	
<i>Oportunități de integrare cu alte inițiative:</i>	
<i>Buget total estimat:</i>	<i>25.000.000 lei</i>

<i>Perioada de implementare:</i>	<i>2024 – 2030</i>	<i>Grad de priorizare:</i>	<i>Proiect strategic</i>
<i>Surse potențiale de finanțare:</i>			
<ul style="list-style-type: none"> • <i>PR 2021 – 2027</i> • <i>Buget Local</i> 			
<i>Parteneri:</i>			
<ul style="list-style-type: none"> • <i>UAT Orașul Horezu, județul Vâlcea</i> • <i>UAT Comuna Vaideeni, județul Vâlcea</i> • <i>UAT Comuna Costesti, județul Vâlcea</i> • <i>UAT Comuna Măldărești, județul Vâlcea</i> 			
<i>Documente necesare:</i>			
<ul style="list-style-type: none"> • <i>studiu de fezabilitate</i> • <i>proiect pentru autorizarea executării lucrărilor</i> • <i>proiect tehnic de execuție</i> • <i>studiu geotehnic</i> • <i>studiu pentru obținerea acordului/avizului de mediu</i> • <i>studiu topografic</i> • <i>studiu de trafic și studiu de circulație</i> • <i>alte studii pentru obținerea de avize/autorizații necesare implementării proiectului</i> 			
<i>Stadiul proiectului (menționarea unor activități deja întreprinse, spre exemplu existența unor măsuri pregătitoare proiectului, analiza de oportunitate și fezabilitate, etc.): <u>Studiu de Fezabilitate</u></i>			
<i>Proiect propus</i>			

Titlul proiectului: <i>Dezvoltarea si operaționalizarea Parcului Industrial „Treapt”</i>	
<i>Scopul proiectului: Dezvoltarea infrastructurii tehnico-edilitare pentru dezvoltarea mediului de afaceri</i>	
<i>Obiectivele specifice ale proiectului:</i> <ul style="list-style-type: none"> • <i>Atragerea de investitori în orașul Horezu</i> 	
<i>Justificare (prezentarea problemelor și a necesității intervenției): În prezent orașul Horezu a creat Parcul industrial „TREAPT”, dar este necesară modernizarea si introducerea rețelelor de utilități necesare pentru dezvoltarea sa și atragerea de noi investitori</i>	
<i>Context (Coerența cu strategiile europene, naționale, regionale și județene):</i>	
<i>Coerența cu strategiile europene / naționale / regionale:</i>	<i>Context european: Politica de Coeziune a Uniunii Europene 2021-2027 Context național: Strategia Națională pentru Dezvoltarea Durabilă a a României 2030 Context regional: POR Sud-Vest Oltenia 2021-2027</i>
<i>Coerența cu Strategia Integrată de Dezvoltare Urbană a orașului Horezu pentru perioada 2021-2030:</i>	<i>Direcția de dezvoltare strategică Economie performantă, dinamică, atractivă pentru investitori cu forță de muncă specializată</i>
<i>Teritoriu vizat</i>	<i>Oraș Horezu</i>
<i>Grupurile țintă: Mediul de afaceri, investitori privați</i>	
<i>Planul de activități:</i> <ol style="list-style-type: none"> 1) <i>Identificarea surselor de finanțare pentru proiect</i> 2) <i>Contractarea serviciilor de proiectare și elaborare a studiului de fezabilitate</i> 3) <i>Elaborarea studiului de fezabilitate (întocmire documentație, caiet de sarcini și SF);</i> 4) <i>Elaborarea și depunerea cererii de finanțare în vederea obținerii finanțării;</i> 5) <i>Elaborarea Proiectului Tehnic și Detalii de Execuție (efectuare măsurători, elaborare proiect, obținere avize și acorduri);</i> 6) <i>Implementarea proiectului, care presupune:</i> <ol style="list-style-type: none"> a. <i>Începerea/demararea proiectului – organizarea echipei/responsabilului de implementare a proiectului</i> b. <i>Realizarea documentației de avizare a lucrărilor</i> c. <i>Pregătirea documentației și lansarea procedurii de atribuire a lucrărilor și a serviciilor necesare implementării proiectului (supervizare lucrări, asistență tehnică din partea proiectantului, publicitate, management proiect, etc)</i> d. <i>Realizarea/execuția lucrărilor</i> e. <i>Recepția și punerea în funcțiune a lucrărilor</i> f. <i>Publicitatea și promovarea proiectului</i> g. <i>Monitorizarea/controlul proiectului</i> 7) <i>Auditul proiectului</i> 	
<i>Rezultate așteptate:</i>	
<i>Pe termen scurt:</i> <ul style="list-style-type: none"> • <i>Amenajarea și dezvoltarea Parcului Industrial care sa ofere condiții moderne investitorilor</i> • <i>Crearea de noi locuri de muncă</i> • <i>Creșterea numărului afacerilor locale</i> • <i>Creșterea numărului turiștilor în satul de vacanță</i> 	

<i>Pe termen mediu și lung:</i> • Dezvoltarea economiei și creșterea competitivității economice Reducerea șomajului			
<i>Sustenabilitate:</i> Sustenabilitatea investițiilor va putea fi asigurată prin contribuții lunare ale societăților comerciale care vor găzdui infrastructura de afaceri realizată			
<i>Oportunități de integrare cu alte inițiative:</i>			
<i>Buget total estimat:</i>		3.000.000 lei	
<i>Perioada de implementare:</i>	2022 – 2025	<i>Grad de prioritizare:</i>	<i>Proiect strategic</i>
<i>Surse potențiale de finanțare:</i>			
<ul style="list-style-type: none"> • POR • PNRR • CNI 			
<i>Parteneri:</i>			
<i>Documente necesare:</i> • studiu de fezabilitate / DALI • proiect pentru autorizarea executării lucrărilor • proiect tehnic de execuție • studiu geotehnic • studiu pentru obținerea acordului/avizului de mediu • studiu hidrologic • studiu topografic • documentație cadastrală • alte studii pentru obținerea de avize/autorizații necesare implementării proiectului			
<i>Stadiul proiectului (menționarea unor activități deja întreprinse, spre exemplu existența unor măsuri pregătitoare proiectului, analiza de oportunitate și fezabilitate, etc.):</i>			
<i>Proiect propus</i>			

FIȘA 9**DOMENIU – Infrastructură****Titlul proiectului: Construirea și dotarea unei Școli generale cu clasele 0-IV cu toate anexele**

<i>necesare (sală de sport, sală de festivități, teren de sport, cantină, spații pentru afterschool, spații de recreere etc.) la standarde europene în orașul Horezu, județul Vâlcea</i>	
<i>Scopul proiectului: Dezvoltarea infrastructurii școlare</i>	
<i>Obiectivele specifice ale proiectului:</i>	
<ul style="list-style-type: none"> • <i>Construirea și dotarea unei Scolii Generale cu clasele 0-IV</i> 	
<i>Justificare (prezentarea problemelor și a necesității intervenției)</i>	
<i>În vederea creșterii calității în educație, s-a identificat necesitatea de înființării unei noi unități școlare, având în vedere numărul crescut de elevi. De asemenea, s-a identificat necesitatea dotării instituțiilor de învățământ cu echipamente moderne pentru a face procesul de învățare mult mai atractiv pentru elevi și mult mai facil.</i>	
<i>Context (Coerența cu strategiile europene, naționale, regionale și județene):</i>	
<i>Coerența cu strategiile europene / naționale / regionale:</i>	<i>Context european: Politica de Coeziune a Uniunii Europene 2021-2027</i> <i>Context național: Strategia Națională pentru Dezvoltarea Durabilă a României 2030</i> <i>Context regional: POR Sud-Vest Oltenia 2021-2027,</i>
<i>Coerența cu Strategia Integrată de Dezvoltare Urbană a orașului Horezu pentru perioada 2021-2030:</i>	<i>Direcția de dezvoltare strategică Orașul Horezu pentru locuitori – Modernizarea infrastructurii urbane</i>
<i>Teritoriu vizat</i>	<i>Oraș Horezu</i>
<i>Grupurile țintă: elevi, locuitori ai orașului, cadre didactice</i>	
<i>Planul de activități:</i>	
<ol style="list-style-type: none"> 1) <i>Identificarea surselor de finanțare pentru proiect</i> 2) <i>Contractarea serviciilor de proiectare și elaborare a studiului de fezabilitate</i> 3) <i>Elaborarea studiului de fezabilitate (întocmire documentație, caiet de sarcini și SF);</i> 4) <i>Elaborarea și depunerea cererii de finanțare în vederea obținerii finanțării;</i> 5) <i>Elaborarea Proiectului Tehnic și Detalii de Execuție (efectuare măsurători, elaborare proiect, obținere avize și acorduri);</i> 6) <i>Implementarea proiectului, care presupune:</i> <ol style="list-style-type: none"> a. <i>Începerea/demararea proiectului – organizarea echipei/responsabilului de implementare a proiectului</i> b. <i>Realizarea documentației de avizare a lucrărilor</i> c. <i>Pregătirea documentației și lansarea procedurii de atribuire a lucrărilor și a serviciilor necesare implementării proiectului (supervizare lucrări, asistență tehnică din partea proiectantului, publicitate, management proiect, etc)</i> d. <i>Realizarea/execuția lucrărilor</i> e. <i>Recepția și punerea în funcțiune a lucrărilor</i> f. <i>Publicitatea și promovarea proiectului</i> g. <i>Monitorizarea/controlul proiectului</i> 7) <i>Auditul proiectului</i> 	
<i>Rezultate așteptate:</i>	
<i>Pe termen scurt:</i>	
<ul style="list-style-type: none"> • <i>Crearea unei noi unități școlare</i> 	

<p><i>Creare de locuri pentru elevi</i> <i>Dotarea unității la standarde europene</i> <i>Pe termen mediu și lung:</i></p> <ul style="list-style-type: none"> • <i>Îmbunătățirea calității procesului educațional</i> • <i>Creșterea performanței școlare și menținerea elevilor într-un sistem educațional de înaltă performanță</i> 			
<p><i>Sustenabilitate:</i> <i>Sustenabilitatea investițiilor va putea fi asigurată creșterea calității învățământului</i></p>			
<p><i>Oportunități de integrare cu alte inițiative:</i></p>			
<p><i>Buget total estimat:</i></p>		<p><i>9.000.000 lei</i></p>	
<p><i>Perioada de implementare:</i></p>	<p><i>2023 – 2026</i></p>	<p><i>Grad de prioritizare:</i></p>	<p><i>Proiect strategic</i></p>
<p><i>Surse potențiale de finanțare:</i></p>			
<ul style="list-style-type: none"> • <i>POR</i> • <i>POCIDIF</i> • <i>PNRR</i> • <i>CNI</i> 			
<p><i>Parteneri:</i></p> <ul style="list-style-type: none"> • <i>ONG-uri și asociații</i> 			
<p><i>Documente necesare:</i></p> <ul style="list-style-type: none"> • <i>studiu de fezabilitate / DALI</i> • <i>proiect pentru autorizarea executării lucrărilor</i> • <i>proiect tehnic de execuție</i> • <i>studiu geotehnic</i> • <i>studiu pentru obținerea acordului/avizului de mediu</i> • <i>documentație cadastrală</i> • <i>alte studii pentru obținerea de avize/autorizații necesare implementării proiectului</i> 			
<p><i>Stadiul proiectului (menționarea unor activități deja întreprinse, spre exemplu existența unor măsuri pregătitoare proiectului, analiza de oportunitate și fezabilitate, etc.):</i></p>			
<p><i>Proiect propus</i></p>			

FIȘA 10**DOMENIU – Social**

Titlul proiectului: *Construirea unui ansamblu de locuințe sociale pentru persoanele defavorizate, în orașul Horezu, județul Vâlcea*

Scopul proiectului: *Dezvoltarea infrastructurii sociale*

<p><i>Obiectivele specifice ale proiectului:</i></p> <ul style="list-style-type: none"> • <i>Construirea unui ansamblu de locuințe sociale</i> 	
<p><i>Justificare (prezentarea problemelor și a necesității intervenției)</i> <i>În prezent, numărul de locuințe sociale este redus în orașul Horezu. Construirea unui ansamblu de locuințe sociale adresat persoanelor defavorizate ar rezolva această problemă.</i> <i>Dezvoltarea infrastructurii sociale și creșterea numărului de locuințe sociale contribuie la îmbunătățirea asistenței sociale acordate categoriilor de persoane vulnerabile.</i></p>	
<p><i>Context (Coerența cu strategiile europene, naționale, regionale și județene):</i></p>	
<p><i>Coerența cu strategiile europene / naționale / regionale:</i></p>	<p><i>Context european: Politica de Coeziune a Uniunii Europene 2021-2027</i> <i>Context național: Strategia Națională pentru Dezvoltarea Durabilă a a României 2030</i> <i>Context regional: POR Sud-Vest Oltenia 2021-2027</i></p>
<p><i>Coerența cu Strategia Integrată de Dezvoltare Urbană a orașului Horezu pentru perioada 2021-2030:</i></p>	<p><i>Direcția de dezvoltare strategică Orașul Horezu pentru locuitori – Modernizarea infrastructurii urbane</i></p>
<p><i>Teritoriu vizat</i></p>	<p><i>Oraș Horezu</i></p>
<p><i>Grupurile țintă: persoane defavorizate</i></p>	
<p><i>Planul de activități:</i></p> <ol style="list-style-type: none"> <i>1) Identificarea surselor de finanțare pentru proiect</i> <i>2) Contractarea serviciilor de proiectare și elaborare a studiului de fezabilitate</i> <i>3) Elaborarea studiului de fezabilitate (întocmire documentație, caiet de sarcini și SF);</i> <i>4) Elaborarea și depunerea cererii de finanțare în vederea obținerii finanțării;</i> <i>5) Elaborarea Proiectului Tehnic și Detalii de Execuție (efectuare măsurători, elaborare proiect, obținere avize și acorduri);</i> <i>6) Implementarea proiectului, care presupune:</i> <ol style="list-style-type: none"> <i>a. Începerea/demararea proiectului – organizarea echipei/responsabilului de implementare a proiectului</i> <i>b. Realizarea documentației de avizare a lucrărilor</i> <i>c. Pregătirea documentației și lansarea procedurii de atribuire a lucrărilor și a serviciilor necesare implementării proiectului (supervizare lucrări, asistență tehnică din partea proiectantului, publicitate, management proiect, etc)</i> <i>d. Realizarea/execuția lucrărilor</i> <i>e. Recepția și punerea în funcțiune a lucrărilor</i> <i>f. Publicitatea și promovarea proiectului</i> <i>g. Monitorizarea/controlul proiectului</i> <i>7) Auditul proiectului</i> 	
<p><i>Rezultate așteptate:</i></p> <p><i>Pe termen scurt:</i></p> <ul style="list-style-type: none"> • <i>Crearea unor noi locuințe sociale</i> <ul style="list-style-type: none"> • <i>Ajutarea persoanelor defavorizate</i> <p><i>Pe termen mediu și lung:</i></p> <ul style="list-style-type: none"> • <i>Îmbunătățirea serviciilor sociale</i> • <i>Creșterea nivelului de trai al persoanelor defavorizate</i> 	

<i>Sustenabilitate:</i> <i>Sustenabilitatea investițiilor va putea fi asigurată creșterea calității asistenței sociale</i>			
<i>Oportunități de integrare cu alte inițiative:</i>			
<i>Buget total estimat:</i>		<i>1.500.000 lei</i>	
<i>Perioada de implementare:</i>	<i>2023 – 2026</i>	<i>Grad de prioritzare:</i>	<i>Proiect strategic</i>
<i>Surse potențiale de finanțare:</i>			
<ul style="list-style-type: none"> • <i>POIDS</i> 			
<i>Parteneri:</i> • <i>ONG-uri și asociații</i>			
<i>Documente necesare:</i> • <i>proiect pentru autorizarea executării lucrărilor</i> • <i>proiect tehnic de execuție</i> • <i>studiu geotehnic</i> • <i>studiu pentru obținerea acordului/avizului de mediu</i> • <i>documentație cadastrală</i> • <i>alte studii pentru obținerea de avize/autorizații necesare implementării proiectului</i>			
<i>Stadiul proiectului (menționarea unor activități deja întreprinse, spre exemplu existența unor măsuri pregătitoare proiectului, analiza de oportunitate și fezabilitate, etc.):</i>			
<i>Proiect propus</i>			

FIȘA 11**DOMENIU – Sport**

Titlul proiectului: *Construirea unui bazin de înot acoperit de dimensiuni olimpice cu toate anexele aferente în orașul Horezu, județul Vâlcea*

Scopul proiectului: *Dezvoltarea infrastructurii sportive.*

<p><i>Obiectivele specifice ale proiectului:</i></p> <ul style="list-style-type: none"> • <i>Construirea unui bazin de înot acoperit de dimensiuni olimpice</i> 	
<p><i>Justificare (prezentarea problemelor și a necesității intervenției)</i> <i>În orașul Horezu este necesară construirea unor spații destinate practicării sporturilor de natație, deoarece în acest moment nu există o astfel de construcție, necesară activităților sportive ale copiilor și ale locuitorilor din oraș și din zonă, nici în oraș și nici în comunele învecinate.</i></p>	
<p><i>Context (Coerența cu strategiile europene, naționale, regionale și județene):</i></p>	
<p><i>Coerența cu strategiile europene / naționale / regionale:</i></p>	<p><i>Context european: Politica de Coeziune a Uniunii Europene 2021-2027</i> <i>Context național: Strategia Națională pentru Dezvoltarea Durabilă a României 2030</i> <i>Context regional: POR Sud-Vest Oltenia 2021-2027</i></p>
<p><i>Coerența cu Strategia Integrată de Dezvoltare Urbană a orașului Horezu pentru perioada 2021-2030:</i></p>	<p><i>Direcția de dezvoltare strategică Orașul Horezu pentru locuitori – Modernizarea infrastructurii urbane</i></p>
<p><i>Teritoriu vizat</i></p>	<p><i>Oraș Horezu</i></p>
<p><i>Grupurile țintă: elevi, locuitori ai orașului Horezu, potențiali turiști</i></p>	
<p><i>Planul de activități:</i></p> <ol style="list-style-type: none"> <i>1) Identificarea surselor de finanțare pentru proiect</i> <i>2) Contractarea serviciilor de proiectare și elaborare a studiului de fezabilitate</i> <i>3) Elaborarea studiului de fezabilitate (întocmire documentație, caiet de sarcini și SF);</i> <i>4) Elaborarea și depunerea cererii de finanțare în vederea obținerii finanțării;</i> <i>5) Elaborarea Proiectului Tehnic și Detalii de Execuție (efectuare măsurători, elaborare proiect, obținere avize și acorduri);</i> <i>6) Implementarea proiectului, care presupune:</i> <ol style="list-style-type: none"> <i>a. Începerea/demararea proiectului – organizarea echipei/responsabilului de implementare a proiectului</i> <i>b. Realizarea documentației de avizare a lucrărilor</i> <i>c. Pregătirea documentației și lansarea procedurii de atribuire a lucrărilor și a serviciilor necesare implementării proiectului (supervizare lucrări, asistență tehnică din partea proiectantului, publicitate, management proiect, etc)</i> <i>d. Realizarea/execuția lucrărilor</i> <i>e. Recepția și punerea în funcțiune a lucrărilor</i> <i>f. Publicitatea și promovarea proiectului</i> <i>g. Monitorizarea/controlul proiectului</i> <i>7) Auditul proiectului</i> 	
<p><i>Rezultate așteptate:</i></p> <p><i>Pe termen scurt:</i></p> <ul style="list-style-type: none"> • <i>construirea unui bazin de înot olimpic pentru elevii și locuitorii orașului Horezu, dar și pentru potențiali turiști</i> <p><i>Pe termen mediu și lung:</i></p> <ul style="list-style-type: none"> • <i>încurajarea practicării sportului de către copii, contribuind la dezvoltarea sănătoasă a acestora;</i> • <i>îmbunătățirea calității vieții ca urmare a dezvoltării unor spații necesare dezvoltării fizice</i> 	

<i>armonioase, menținerii unei stări de sănătate la cote optime, precum și întărirea spiritului de echipă și a celui de competiție;</i>			
• <i>activități sportive în spațiu închis.</i>			
<i>Sustenabilitate:</i>			
<i>Sustenabilitatea investițiilor va putea fi asigurată taxe de acces și abonamente</i>			
<i>Oportunități de integrare cu alte inițiative:</i>			
<i>Buget total estimat:</i>		<i>2.500.000 lei</i>	
<i>Perioada de implementare:</i>	<i>2023 – 2026</i>	<i>Grad de prioritizare:</i>	<i>Proiect suport</i>
<i>Surse potențiale de finanțare:</i>			
<ul style="list-style-type: none"> • <i>POR</i> • <i>PNDL</i> • <i>CNI</i> 			
<i>Parteneri:</i>			
• <i>Investitori privați</i>			
<i>Documente necesare:</i>			
<ul style="list-style-type: none"> • <i>proiect pentru autorizarea executării lucrărilor</i> • <i>proiect tehnic de execuție</i> • <i>studiu geotehnic</i> • <i>studiu pentru obținerea acordului/avizului de mediu</i> • <i>documentație cadastrală</i> • <i>alte studii pentru obținerea de avize/autorizații necesare implementării proiectului</i> 			
<i>Stadiul proiectului (menționarea unor activități deja întreprinse, spre exemplu existența unor măsuri pregătitoare proiectului, analiza de oportunitate și fezabilitate, etc.):</i>			
<i>Proiect propus</i>			

FIȘA 12**DOMENIU – Timp liber**

Titlul proiectului: *Construire obiective publice de agrement, recreere și relaxare – camping, piscină, patinoar, în orașul Horezu, județul Vâlcea*

Scopul proiectului: *Construire și amenajare spații pentru petrecerea timpului liber*

<p><i>Obiectivele specifice ale proiectului:</i></p> <ul style="list-style-type: none"> • <i>Construirea și amenajarea unui spațiu pentru petrecerea timpului liber și pentru practicarea sporturilor în oraș Horezu</i> 	
<p><i>Justificare (prezentarea problemelor și a necesității intervenției)</i> <i>Necesitatea construirii de spații pentru practicarea sporturilor și pentru petrecerea timpului liber al locuitorilor orașului Horezu, dar și pentru potențialii turiști, prin diversificarea opțiunilor de recreere al lor.</i></p>	
<p><i>Context (Coerența cu strategiile europene, naționale, regionale și județene):</i></p>	
<p><i>Coerența cu strategiile europene / naționale / regionale:</i></p>	<p><i>Context european: Politica de Coeziune a Uniunii Europene 2021-2027</i> <i>Context național: Strategia Națională pentru Dezvoltarea Durabilă a a României 2030</i> <i>Context regional: POR Sud-Vest Oltenia 2021-2027</i></p>
<p><i>Coerența cu Strategia Integrată de Dezvoltare Urbană a orașului Horezu pentru perioada 2021-2030:</i></p>	<p><i>Direcția de dezvoltare strategică Orașul Horezu pentru locuitori – Modernizarea infrastructurii urbane</i></p>
<p><i>Teritoriu vizat</i></p>	<p><i>Oraș Horezu</i></p>
<p><i>Grupurile țintă: locuitori ai orașului Horezu, potențiali turiști</i></p>	
<p><i>Planul de activități:</i></p> <ol style="list-style-type: none"> 1) <i>Identificarea surselor de finanțare pentru proiect</i> 2) <i>Contractarea serviciilor de proiectare și elaborare a studiului de fezabilitate</i> 3) <i>Elaborarea studiului de fezabilitate (întocmire documentație, caiet de sarcini și SF);</i> 4) <i>Elaborarea și depunerea cererii de finanțare în vederea obținerii finanțării;</i> 5) <i>Elaborarea Proiectului Tehnic și Detalii de Execuție (efectuare măsurători, elaborare proiect, obținere avize și acorduri);</i> 6) <i>Implementarea proiectului, care presupune:</i> <ol style="list-style-type: none"> a. <i>Începerea/demararea proiectului – organizarea echipei/responsabilului de implementare a proiectului</i> b. <i>Realizarea documentației de avizare a lucrărilor</i> c. <i>Pregătirea documentației și lansarea procedurii de atribuire a lucrărilor și a serviciilor necesare implementării proiectului (supervizare lucrări, asistență tehnică din partea proiectantului, publicitate, management proiect, etc)</i> d. <i>Realizarea/execuția lucrărilor</i> e. <i>Recepția și punerea în funcțiune a lucrărilor</i> f. <i>Publicitatea și promovarea proiectului</i> g. <i>Monitorizarea/controlul proiectului</i> 7) <i>Auditul proiectului</i> 	
<p><i>Rezultate așteptate:</i></p> <p><i>Pe termen scurt:</i></p> <ul style="list-style-type: none"> • <i>Dezvoltarea infrastructurii sportive</i> • <i>încurajarea practicării sportului de către copii, contribuind la dezvoltarea sănătoasă a acestora</i> • <i>construirea patinoarului</i> <p><i>Pe termen mediu și lung:</i></p>	

<ul style="list-style-type: none"> • diversificarea oportunităților pentru petrecerea timpului liber • atragerea turiștilor 			
<p><i>Sustenabilitate:</i> Sustenabilitatea investițiilor va putea fi asigurată taxe de acces și abonamente</p>			
<p><i>Oportunități de integrare cu alte inițiative:</i></p>			
<p><i>Buget total estimat:</i></p>		<p>2.500.000 lei</p>	
<p><i>Perioada de implementare:</i></p>	<p>2023 – 2026</p>	<p><i>Grad de prioritizare:</i></p>	<p>Proiect strategic</p>
<p><i>Surse potențiale de finanțare:</i></p>			
<ul style="list-style-type: none"> • POR • PNDL • CNI 			
<p><i>Parteneri:</i></p> <ul style="list-style-type: none"> • Investitori privați 			
<p><i>Documente necesare:</i></p> <ul style="list-style-type: none"> • proiect pentru autorizarea executării lucrărilor • proiect tehnic de execuție • alte studii pentru obținerea de avize/autorizații necesare implementării proiectului 			
<p><i>Stadiul proiectului (menționarea unor activități deja întreprinse, spre exemplu existența unor măsuri pregătitoare proiectului, analiza de oportunitate și fezabilitate, etc.):</i></p>			
<p><i>Proiect propus</i></p>			

FIȘA 13**DOMENIU – Turism**

Titlul proiectului: Amenajare spații de agrement (pârtie de schi, transport pe cablu etc.) în Satul de vacanță „Vârful lui Roman” orașul Horezu, județul Vâlcea

Scopul proiectului: Construire și amenajare spații pentru practicarea sporturilor de iarnă în satul de canță Vârful ui Roman.

Obiectivele specifice ale proiectului:

<ul style="list-style-type: none"> • <i>Construirea și amenajarea unui spațiu pentru practicarea sporturilor de iarnă</i> 	
<p><i>Justificare (prezentarea problemelor și a necesității intervenției)</i> <i>Satul de vacanță Vârful lui Roman este în curs de dezvoltare și de atragere de turiști. În acest moment este necesară dezvoltarea infrastructurii pentru practicarea sporturilor de iarnă, spre exemplu: amenajare pârtie de schi, instalarea unui sistem de transport prin cablu, amenajarea de spații de agrement.</i></p>	
<p><i>Context (Coerența cu strategiile europene, naționale, regionale și județene):</i></p>	
<p><i>Coerența cu strategiile europene / naționale / regionale:</i></p>	<p><i>Context european: Politica de Coeziune a Uniunii Europene 2021-2027</i> <i>Context național: Strategia Națională pentru Dezvoltarea Durabilă a României 2030</i> <i>Context regional: POR Sud-Vest Oltenia 2021-2027</i></p>
<p><i>Coerența cu Strategia Integrată de Dezvoltare Urbană a orașului Horezu pentru perioada 2021-2030:</i></p>	<p><i>Direcția de dezvoltare strategică Turism și atractivitate urbană cu o imagine reprezentativă și autentică</i></p>
<p><i>Teritoriu vizat</i></p>	<p><i>Oraș Horezu, Satul de vacanță Vârful lui Roman</i></p>
<p><i>Grupurile țintă: locuitori ai orașului Horezu, potențiali turiști</i></p>	
<p><i>Planul de activități:</i></p> <ol style="list-style-type: none"> <i>1) Identificarea surselor de finanțare pentru proiect</i> <i>2) Contractarea serviciilor de proiectare și elaborare a studiului de fezabilitate</i> <i>3) Elaborarea studiului de fezabilitate (întocmire documentație, caiet de sarcini și SF);</i> <i>4) Elaborarea și depunerea cererii de finanțare în vederea obținerii finanțării;</i> <i>5) Elaborarea Proiectului Tehnic și Detalii de Execuție (efectuare măsurători, elaborare proiect, obținere avize și acorduri);</i> <i>6) Implementarea proiectului, care presupune:</i> <ol style="list-style-type: none"> <i>a. Începerea/demararea proiectului – organizarea echipei/responsabilului de implementare a proiectului</i> <i>b. Realizarea documentației de avizare a lucrărilor</i> <i>c. Pregătirea documentației și lansarea procedurii de atribuire a lucrărilor și a serviciilor necesare implementării proiectului (supervizare lucrări, asistență tehnică din partea proiectantului, publicitate, management proiect, etc)</i> <i>d. Realizarea/execuția lucrărilor</i> <i>e. Recepția și punerea în funcțiune a lucrărilor</i> <i>f. Publicitatea și promovarea proiectului</i> <i>g. Monitorizarea/controlul proiectului</i> <i>7) Auditul proiectului</i> 	
<p><i>Rezultate așteptate:</i></p> <p><i>Pe termen scurt:</i></p> <ul style="list-style-type: none"> • <i>Dezvoltarea infrastructurii sportive</i> • <i>încurajarea practicării sporturilor de iarnă</i> • <i>atragerea de turiști</i> • <i>amenajarea unei pârtii de schi</i> 	

<i>Pe termen mediu și lung:</i>			
<ul style="list-style-type: none"> • <i>diversificarea oportunităților pentru petrecerea timpului liber</i> • <i>atragera turiștilor</i> <ul style="list-style-type: none"> • <i>dezvoltarea economiei locale prin diversificare</i> • <i>creșterea oportunităților pentru turiști</i> 			
<i>Sustenabilitate:</i>			
<i>Sustenabilitatea investițiilor va putea fi asigurată taxe de acces și abonamente</i>			
<i>Oportunități de integrare cu alte inițiative:</i>			
<i>Buget total estimat:</i>		<i>1.700.000 lei</i>	
<i>Perioada de implementare:</i>	<i>2023 – 2026</i>	<i>Grad de prioritzare:</i>	<i>Proiect strategic</i>
<i>Surse potențiale de finanțare:</i>			
<ul style="list-style-type: none"> • <i>POR</i> • <i>PNDL</i> • <i>CNI</i> 			
<i>Parteneri:</i>			
• <i>Investitori privați</i>			
<i>Documente necesare:</i>			
<ul style="list-style-type: none"> • <i>proiect pentru autorizarea executării lucrărilor</i> • <i>proiect tehnic de execuție</i> • <i>alte studii pentru obținerea de avize/autorizații necesare implementării proiectului</i> 			
<i>Stadiul proiectului (menționarea unor activități deja întreprinse, spre exemplu existența unor măsuri pregătitoare proiectului, analiza de oportunitate și fezabilitate, etc.):</i>			
<i>Proiect propus</i>			

FIȘA 14**DOMENIU – Turism**

Titlul proiectului: *Amenajarea și marcarea de trasee montane în zona montană a orașului Horezu, județul Vâlcea*

Scopul proiectului: *Amenajarea și marcarea de trasee montane în zona montană a orașului Horezu*

Obiectivele specifice ale proiectului:

<ul style="list-style-type: none"> • Amenajarea și marcarea de trasee montane 	
<p><i>Justificare (prezentarea problemelor și a necesității intervenției)</i> Zona montană a orașului Horezu este una deosebit de frumoasă și interesantă, iar în acest moment nu sunt marcate trasee montane. Pentru diversificare petrecerii timpului liber al turiștilor, dar și pentru locuitorii din orașul Horezu este necesar a se amenaja și marca trasee montane care se lege principalele obiective turistice naturale și antropice de pe raza orașului Horezu.</p>	
<p><i>Context (Coerența cu strategiile europene, naționale, regionale și județene):</i></p>	
<p><i>Coerența cu strategiile europene / naționale / regionale:</i></p>	<p><i>Context european: Politica de Coeziune a Uniunii Europene 2021-2027</i> <i>Context național: Strategia Națională pentru Dezvoltarea Durabilă a României 2030</i> <i>Context regional: POR Sud-Vest Oltenia 2021-2027</i></p>
<p><i>Coerența cu Strategia Integrată de Dezvoltare Urbană a orașului Horezu pentru perioada 2021-2030:</i></p>	<p><i>Direcția de dezvoltare strategică Turism și atractivitate urbană cu o imagine reprezentativă și autentică</i></p>
<p><i>Teritoriu vizat</i></p>	<p><i>Oraș Horezu, Satul de vacanță Vârful lui Roman, Zona montană a orașului Horezu</i></p>
<p><i>Grupurile țintă: locuitori ai orașului Horezu, potențiali turiști</i></p>	
<p><i>Planul de activități:</i></p> <ol style="list-style-type: none"> 1) Identificarea surselor de finanțare pentru proiect 2) Contractarea serviciilor de proiectare și elaborare a studiului de fezabilitate 3) Elaborarea studiului de fezabilitate (întocmire documentație, caiet de sarcini și SF); 4) Elaborarea și depunerea cererii de finanțare în vederea obținerii finanțării; 5) Elaborarea Proiectului Tehnic și Detalii de Execuție (efectuare măsurători, elaborare proiect, obținere avize și acorduri); 6) Implementarea proiectului, care presupune: <ol style="list-style-type: none"> a. Începerea/demararea proiectului – organizarea echipei/responsabilului de implementare a proiectului b. Realizarea documentației de avizare a lucrărilor c. Pregătirea documentației și lansarea procedurii de atribuire a lucrărilor și a serviciilor necesare implementării proiectului (supervizare lucrări, asistență tehnică din partea proiectantului, publicitate, management proiect, etc) d. Realizarea/execuția lucrărilor e. Recepția și punerea în funcțiune a lucrărilor f. Publicitatea și promovarea proiectului g. Monitorizarea/controlul proiectului 7) Auditul proiectului 	
<p><i>Rezultate așteptate:</i> <i>Pe termen scurt:</i></p> <ul style="list-style-type: none"> • Dezvoltarea infrastructurii sportive • încurajarea practicării hiking • atragerea de turiști • amenajarea de trasee montane 	

<i>Pe termen mediu și lung:</i>			
<ul style="list-style-type: none"> • diversificarea oportunităților pentru petrecerea timpului liber • atragerea turiștilor <ul style="list-style-type: none"> • dezvoltarea economiei locale prin diversificare • creșterea oportunităților pentru turiști 			
<i>Sustenabilitate:</i>			
<i>Sustenabilitatea investițiilor va putea fi asigurată prin atragerea mai multor turiști</i>			
<i>Oportunități de integrare cu alte inițiative:</i>			
<i>Buget total estimat:</i>		<i>100.000 lei</i>	
<i>Perioada de implementare:</i>	<i>2023 – 2024</i>	<i>Grad de prioritzare:</i>	<i>Proiect suport</i>
<i>Surse potențiale de finanțare:</i>			
<ul style="list-style-type: none"> • Buget local • POR • PODD 			
<i>Parteneri:</i>			
• <i>Investitori privați</i>			
<i>Documente necesare:</i>			
<ul style="list-style-type: none"> • proiect pentru autorizarea executării lucrărilor • proiect tehnic de execuție • alte studii pentru obținerea de avize/autorizații necesare implementării proiectului 			
<i>Stadiul proiectului (menționarea unor activități deja întreprinse, spre exemplu existența unor măsuri pregătitoare proiectului, analiza de oportunitate și fezabilitate, etc.):</i>			
<i>Proiect propus</i>			

FIȘA 15**DOMENIU – Turism**

Titlul proiectului: Construirea, amenajarea și dotarea de adăposturi, refugii montane în zona montană a orașului, județul Vâlcea

Scopul proiectului: Amenajarea și dotarea de adăposturi, refugii montane în zona montană a orașului Horezu

Obiectivele specifice ale proiectului:

- Amenajarea și dotarea de adăposturi, refugii montane

Justificare (prezentarea problemelor și a necesității intervenției)

<i>Zona montană a orașului Horezu este una deosebit de frumoasă și interesantă, iar în acest moment nu sunt amenajate și dotate de adăposturi, refugii montane. Pentru diversificarea petrecerii timpului liber al turiștilor, dar și pentru locuitorii din orașul Horezu este necesar a se amenaja și dota adăposturi și refugii montane pe traseele montane de pe raza zone montane a orașului Horezu.</i>	
<i>Context (Coerența cu strategiile europene, naționale, regionale și județene):</i>	
<i>Coerența cu strategiile europene / naționale / regionale:</i>	<i>Context european: Politica de Coeziune a Uniunii Europene 2021-2027 Context național: Strategia Națională pentru Dezvoltarea Durabilă a României 2030 Context regional: POR Sud-Vest Oltenia 2021-2027</i>
<i>Coerența cu Strategia Integrată de Dezvoltare Urbană a orașului Horezu pentru perioada 2021-2030:</i>	<i>Direcția de dezvoltare strategică Turism și atractivitate urbană cu o imagine reprezentativă și autentică</i>
<i>Teritoriu vizat</i>	<i>Zona montană a orașului Horezu</i>
<i>Grupurile țintă: locuitori ai orașului Horezu, potențiali turiști</i>	
<i>Planul de activități:</i>	
<ol style="list-style-type: none"> 1) Identificarea surselor de finanțare pentru proiect 2) Contractarea serviciilor de proiectare și elaborare a studiului de fezabilitate 3) Elaborarea studiului de fezabilitate (întocmire documentație, caiet de sarcini și SF); 4) Elaborarea și depunerea cererii de finanțare în vederea obținerii finanțării; 5) Elaborarea Proiectului Tehnic și Detalii de Execuție (efectuare măsurători, elaborare proiect, obținere avize și acorduri); 6) Implementarea proiectului, care presupune: <ol style="list-style-type: none"> a. Începerea/demararea proiectului – organizarea echipei/responsabilului de implementare a proiectului b. Realizarea documentației de avizare a lucrărilor c. Pregătirea documentației și lansarea procedurii de atribuire a lucrărilor și a serviciilor necesare implementării proiectului (supervizare lucrări, asistență tehnică din partea proiectantului, publicitate, management proiect, etc) d. Realizarea/execuția lucrărilor e. Recepția și punerea în funcțiune a lucrărilor f. Publicitatea și promovarea proiectului g. Monitorizarea/controlul proiectului 7) Auditul proiectului 	
<i>Rezultate așteptate:</i>	
<i>Pe termen scurt:</i>	
<ul style="list-style-type: none"> • Dezvoltarea infrastructurii sportive • încurajarea practicării hiking • atragerea de turiști • amenajarea de trasee montane 	
<i>Pe termen mediu și lung:</i>	
<ul style="list-style-type: none"> • diversificarea oportunităților pentru petrecerea timpului liber • atragerea turiștilor 	

<ul style="list-style-type: none"> • dezvoltarea economiei locale prin diversificare • creșterea oportunităților pentru turiști 			
Sustenabilitate: Sustenabilitatea investițiilor va putea fi asigurată prin atragerea mai multor turiști			
Oportunități de integrare cu alte inițiative:			
Buzget total estimat:		300.000 lei	
Perioada de implementare:	2023 – 2024	Grad de prioritizare:	Proiect suport
Surse potențiale de finanțare:			
<ul style="list-style-type: none"> • Buzget local 			
Parteneri: • Investitori privați			
Documente necesare: • proiect pentru autorizarea executării lucrărilor • proiect tehnic de execuție • alte studii pentru obținerea de avize/autorizații necesare implementării proiectului			
Stadiul proiectului (menționarea unor activități deja întreprinse, spre exemplu existența unor măsuri pregătitoare proiectului, analiza de oportunitate și fezabilitate, etc.):			
Proiect propus			

FIȘA 16**DOMENIU – Turism**

Titlul proiectului: Restaurarea, conservarea și protecția monumentelor istorice din orașul Horezu, județul Vâlcea

Scopul proiectului: Restaurarea, conservarea și protecția monumentelor istorice

Obiectivele specifice ale proiectului:

- Restaurarea, conservarea și protecția monumentelor istorice

Justificare (prezentarea problemelor și a necesității intervenției)

<i>Orașul Horezu deține nenumărate monumente istorice, cu precădere monumente de cult. Este necesar a se restaura, conserva și proteja monumentele istorice.</i>	
<i>Context (Coerența cu strategiile europene, naționale, regionale și județene):</i>	
<i>Coerența cu strategiile europene / naționale / regionale:</i>	<i>Context european: Politica de Coeziune a Uniunii Europene 2021-2027 Context național: Strategia Națională pentru Dezvoltarea Durabilă a a României 2030 Context regional: POR Sud-Vest Oltenia 2021-2027</i>
<i>Coerența cu Strategia Integrată de Dezvoltare Urbană a orașului Horezu pentru perioada 2021-2030:</i>	<i>Direcția de dezvoltare strategică Turism și atractivitate urbană cu o imagine reprezentativă și autentică</i>
<i>Teritoriu vizat</i>	<i>Orașul Horezu</i>
<i>Grupurile țintă: locuitori ai orașului Horezu, potențiali turiști</i>	
<i>Planul de activități:</i>	
<ol style="list-style-type: none"> 1) <i>Identificarea surselor de finanțare pentru proiect</i> 2) <i>Contractarea serviciilor de proiectare și elaborare a DALI</i> 3) <i>Elaborarea și depunerea cererii de finanțare în vederea obținerii finanțării;</i> 5) <i>Elaborarea Proiectului Tehnic și Detalii de Execuție (efectuare măsurători, elaborare proiect, obținere avize și acorduri);</i> 6) <i>Implementarea proiectului, care presupune:</i> <ol style="list-style-type: none"> a. <i>Începerea/demararea proiectului – organizarea echipei/responsabilului de implementare a proiectului</i> b. <i>Realizarea documentației de avizare a lucrărilor</i> c. <i>Pregătirea documentației și lansarea procedurii de atribuire a lucrărilor și a serviciilor necesare implementării proiectului (supervizare lucrări, asistență tehnică din partea proiectantului, publicitate, management proiect, etc)</i> d. <i>Realizarea/execuția lucrărilor</i> e. <i>Recepția și punerea în funcțiune a lucrărilor</i> f. <i>Publicitatea și promovarea proiectului</i> g. <i>Monitorizarea/controlul proiectului</i> 7) <i>Auditul proiectului</i> 	
<i>Rezultate așteptate:</i>	
<i>Pe termen scurt:</i>	
<ul style="list-style-type: none"> • <i>Restaurarea, conservarea, si protectia monumentelor istorice</i> • <i>atragerea de turiști</i> 	
<i>Pe termen mediu și lung:</i>	
<ul style="list-style-type: none"> • <i>diversificarea oportunităților pentru petrecerea timpului liber</i> • <i>atragerea turiștilor</i> <ul style="list-style-type: none"> • <i>dezvoltarea economiei locale prin diversificare</i> • <i>creșterea oportunităților de petrecere a timpului liber pentru turiști</i> 	
<i>Sustenabilitate:</i>	
<i>Sustenabilitatea investițiilor va putea fi asigurată prin atragerea mai multor turiști, dar și prin taxe de vizitare</i>	
<i>Oportunități de integrare cu alte inițiative:</i>	

<i>Buget total estimat:</i>		<i>1.800.000 lei</i>	
<i>Perioada de implementare:</i>	<i>2023 – 2025</i>	<i>Grad de prioritizare:</i>	<i>Proiect strategic</i>
<i>Surse potențiale de finanțare:</i>			
<ul style="list-style-type: none"> • <i>Buget local</i> • <i>POR</i> • <i>Buget de stat</i> 			
<i>Parteneri:</i>			
• <i>Investitori privați</i>			
<i>Documente necesare:</i>			
<ul style="list-style-type: none"> • <i>proiect pentru autorizarea executării lucrărilor</i> • <i>proiect tehnic de execuție</i> • <i>alte studii pentru obținerea de avize/autorizații necesare implementării proiectului</i> 			
<i>Stadiul proiectului (menționarea unor activități deja întreprinse, spre exemplu existența unor măsuri pregătitoare proiectului, analiza de oportunitate și fezabilitate, etc.):</i>			
<i>Proiect propus</i>			

FIȘA 17**DOMENIU – Mediu**

Titlul proiectului: *Reabilitarea, modernizarea și extinderea zonei centrale pietonale, a spațiului verde și a trotuarelor în stațiunea turistică Horezu*

Scopul proiectului: *Creșterea calității vieții prin amenajarea unor spații verzi în centrul localității*

Obiectivele specifice ale proiectului:
Regenerarea spațiului urban central

Justificare (prezentarea problemelor și a necesității intervenției)

<i>Zona centrală a orașului Horezu este una plină de istorie și este necesară reabilitarea, modernizarea și extinderea ei. De asemenea este necesară și extinderea și amenajarea spațiului verde și a trotuarelor.</i>	
<i>Context (Coerența cu strategiile europene, naționale, regionale și județene):</i>	
<i>Coerența cu strategiile europene / naționale / regionale:</i>	<i>Context european: Politica de Coeziune a Uniunii Europene 2021-2027 Context național: Strategia Națională pentru Dezvoltarea Durabilă a României 2030 Context regional: POR Sud-Vest Oltenia 2021-2027</i>
<i>Coerența cu Strategia Integrată de Dezvoltare Urbană a orașului Horezu pentru perioada 2021-2030:</i>	<i>Direcția de dezvoltare strategică Mediu curat, impact redus asupra mediului și care protejează și valorifică resursele naturale</i>
<i>Teritoriu vizat</i>	<i>Orașul Horezu</i>
<i>Grupurile țintă: locuitori ai orașului Horezu, potențiali turiști</i>	
<i>Planul de activități:</i>	
<ol style="list-style-type: none"> 1) Identificarea surselor de finanțare pentru proiect 2) Contractarea serviciilor de proiectare și elaborare a DALI 3) Elaborarea și depunerea cererii de finanțare în vederea obținerii finanțării; 5) Elaborarea Proiectului Tehnic și Detalii de Execuție (efectuare măsurători, elaborare proiect, obținere avize și acorduri); 6) Implementarea proiectului, care presupune: <ol style="list-style-type: none"> a. Începerea/demararea proiectului – organizarea echipei/responsabilului de implementare a proiectului b. Realizarea documentației de avizare a lucrărilor c. Pregătirea documentației și lansarea procedurii de atribuire a lucrărilor și a serviciilor necesare implementării proiectului (supervizare lucrări, asistență tehnică din partea proiectantului, publicitate, management proiect, etc) d. Realizarea/execuția lucrărilor e. Recepția și punerea în funcțiune a lucrărilor f. Publicitatea și promovarea proiectului g. Monitorizarea/controlul proiectului 7) Auditul proiectului 	
<i>Rezultate așteptate:</i>	
<i>Pe termen scurt:</i>	
<ul style="list-style-type: none"> • reabilitarea, modernizarea, și extinderea spațiilor verzi • atragerea de turiști 	
<i>Pe termen mediu și lung:</i>	
<ul style="list-style-type: none"> • reducerea gradului de poluare • diversificarea activităților recreative la nivelul orașului Horezu 	
<i>Sustenabilitate:</i>	
<i>Sustenabilitatea investițiilor va putea fi asigurată prin atragerea mai multor turiști, dar și prin</i>	

<i>taxe de vizitare</i>			
<i>Oportunități de integrare cu alte inițiative: Inițiative care vizează regenerarea urbană a orașului Horezu</i>			
<i>Buget total estimat:</i>		<i>2.800.000 lei</i>	
<i>Perioada de implementare:</i>	<i>2023 – 2025</i>	<i>Grad de prioritizare:</i>	<i>Proiect strategic</i>
<i>Surse potențiale de finanțare:</i>			
<ul style="list-style-type: none"> • <i>Buget local</i> • <i>POR</i> • <i>PNRR</i> • <i>CNI</i> 			
<i>Parteneri:/</i>			
<i>Documente necesare:</i>			
<ul style="list-style-type: none"> • <i>proiect pentru autorizarea executării lucrărilor</i> • <i>proiect tehnic de execuție</i> • <i>alte studii pentru obținerea de avize/autorizații necesare implementării proiectului</i> 			
<i>Stadiul proiectului (menționarea unor activități deja întreprinse, spre exemplu existența unor măsuri pregătitoare proiectului, analiza de oportunitate și fezabilitate, etc.):</i>			
<i>Proiect propus</i>			

FIȘA 18**DOMENIU – Infrastructură edilitară**

Titlul proiectului: *Amenajare și dotare incinta de desfășurare a Târgului de Ceramică Populară „Cocoșul de Hurez”*

Scopul proiectului:

Dezvoltarea turismului în zonă având în vedere potențialul ridicat prin amenajarea și dotarea incintei de desfășurare a Târgului de Ceramică

Obiectivele specifice ale proiectului: *Creșterea numărului de turiști*

Justificare (prezentarea problemelor și a necesității intervenției):

Este necesară amenajarea și dotarea incintei de desfășurare a Târgului de Ceramică Populară „Cocoșul de Hurez”, pentru a facilita primirea turiștilor și vizitatorilor.

Context (Coerența cu strategiile europene, naționale, regionale și județene):

<i>Coerența cu strategiile europene / naționale / regionale:</i>		<i>Context european: Politica de Coeziune a Uniunii Europene 2021-2027 – ”O Europă mai apropiată de cetățenii săi”</i> <i>Context național: Strategia Națională pentru Dezvoltarea Durabilă a a României 2030</i> <i>Context regional: POR Sud-Vest Oltenia 2021-2027</i>	
<i>Coerența cu Strategia Integrată de Dezvoltare Urbană a orașului Horezu pentru perioada 2021-2030:</i>		<i>Direcția de dezvoltare strategică Orașul Horezu pentru locuitori – Modernizarea infrastructurii urbane</i>	
<i>Teritoriu vizat</i>		<i>oraș Horezu</i>	
<i>Grupurile țintă: potențiali turiști</i>			
<i>Planul de activități:</i>			
<ol style="list-style-type: none"> 1) <i>Identificarea surselor de finanțare pentru proiect</i> 2) <i>Contractarea serviciilor de proiectare și elaborare a documentației de avizare a lucrărilor</i> 3) <i>Elaborarea caiet de sarcini (întocmire documentație, caiet de sarcini);</i> 4) <i>Elaborarea și depunerea cererii de finanțare în vederea obținerii finanțării;</i> 5) <i>Elaborarea Proiectului Tehnic și Detalii de Execuție (efectuare măsurători, elaborare proiect, obținere avize și acorduri – dacă va fi cazul);</i> 6) <i>Implementarea proiectului, care presupune:</i> <ol style="list-style-type: none"> a. <i>Începerea/demararea proiectului – organizarea echipei/responsabilului de implementare a proiectului</i> b. <i>Realizarea documentației de avizare a lucrărilor</i> c. <i>Pregătirea documentației și lansarea procedurii de atribuire a lucrărilor și a serviciilor necesare implementării proiectului (supervizare lucrări, asistență tehnică din partea proiectantului, publicitate, management proiect, etc)</i> d. <i>Realizarea/execuția lucrărilor</i> e. <i>Recepția și punerea în funcțiune a lucrărilor</i> f. <i>Publicitatea și promovarea proiectului</i> g. <i>Monitorizarea/controlul proiectului</i> 7) <i>Auditul proiectului</i> 			
<i>Rezultate așteptate:</i>			
<i>Pe termen scurt:</i>			
<ul style="list-style-type: none"> • <i>Creșterea numărului de turiști</i> 			
<i>Pe termen mediu și lung:</i>			
<ul style="list-style-type: none"> • <i>Creșterea economiei locale prin intermediul sectorului turism</i> • <i>Creșterea notorietății obiectivelor turistice sau infrastructurii de petrecere a timpului liber din oraș</i> 			
<i>Sustenabilitate:</i>			
<i>Sustenabilitatea investițiilor va putea fi asigurată prin taxe de acces</i>			
<i>Oportunități de integrare cu alte inițiative:</i>			
<i>Investiții aferente modernizării infrastructurii de turism</i>			
<i>Buget total estimat:</i>		<i>380.000 lei</i>	
<i>Perioada de implementare:</i>	<i>2022 – 2023</i>	<i>Grad de prioritarizare:</i>	<i>Proiect suport</i>

<i>Surse potențiale de finanțare:</i>
<ul style="list-style-type: none"> • <i>CNI</i> • <i>Buget local</i> • <i>Buget de stat</i>
<i>Parteneri: ONG, Agenți economici</i>
<i>Documente necesare:</i>
<ul style="list-style-type: none"> • <i>proiect pentru autorizarea executării lucrărilor</i> • <i>proiect tehnic de execuție</i> • <i>alte studii pentru obținerea de avize/autorizații necesare implementării proiectului</i>
<i>Stadiul proiectului (menționarea unor activități deja întreprinse, spre exemplu existența unor măsuri pregătitoare proiectului, analiza de oportunitate și fezabilitate, etc.):</i>
<i>Proiect propus</i>

FIȘA 19		DOMENIU – Infrastructură edilitară	
<i>Titlul proiectului: Alimentarea cu energie electrică a Satului de vacanță „Vârful lui Roman”, orașul Horezu, județul Vâlcea</i>			
<i>Scopul proiectului: Amenajarea și echiparea teritoriului</i>			
<i>Obiectivele specifice ale proiectului: Îmbunătățirea infrastructurii edilitare</i>			
<i>Justificare (prezentarea problemelor și a necesității intervenției):</i> <i>Necesitatea de modernizare a infrastructurii tehnico – edilitare și de regenerare urbană, în vederea creșterii standardului de viață al locuitorilor orașului Horezu, respectiv a Satului de vacanță „Vârful lui Roman”.</i>			
<i>Context (Coerența cu strategiile europene, naționale, regionale și județene):</i>			
<i>Coerența cu strategiile europene / naționale / regionale:</i>		<i>Context european: Politica de Coeziune a Uniunii Europene 2021-2027 – „O Europă mai apropiată de cetățenii săi”</i>	

	<i>Context național: Strategia Națională pentru Dezvoltarea Durabilă a României 2030</i> <i>Context regional: POR Sud-Vest Oltenia 2021-2027</i>		
<i>Coerența cu Strategia Integrată de Dezvoltare Urbană a orașului Horezu pentru perioada 2021-2030:</i>	<i>Direcția de dezvoltare strategică</i> <i>Orașul Horezu pentru locuitori –</i> <i>Modernizarea infrastructurii urbane</i>		
<i>Teritoriu vizat</i>	<i>oraș Horezu, sat de vacanță Vârful lui Roman</i>		
<i>Grupurile țintă: locuitorii orașului Horezu, mediul de afaceri</i>			
<i>Planul de activități:</i>			
<ol style="list-style-type: none"> 1) <i>Identificarea surselor de finanțare pentru proiect</i> 2) <i>Contractarea serviciilor de proiectare și elaborare a documentației de avizare a lucrărilor</i> 3) <i>Elaborarea studiului de fezabilitate (întocmire documentație, caiet de sarcini);</i> 4) <i>Elaborarea și depunerea cererii de finanțare în vederea obținerii finanțării;</i> 5) <i>Elaborarea Proiectului Tehnic și Detalii de Execuție (efectuare măsurători, elaborare proiect, obținere avize și acorduri – dacă va fi cazul);</i> 6) <i>Implementarea proiectului, care presupune:</i> <ol style="list-style-type: none"> a. <i>Începerea/demararea proiectului – organizarea echipei/responsabilului de implementare a proiectului</i> b. <i>Realizarea documentației de avizare a lucrărilor</i> c. <i>Pregătirea documentației și lansarea procedurii de atribuire a lucrărilor și a serviciilor necesare implementării proiectului (supervizare lucrări, asistență tehnică din partea proiectantului, publicitate, management proiect, etc)</i> d. <i>Realizarea/execuția lucrărilor</i> e. <i>Recepția și punerea în funcțiune a lucrărilor</i> f. <i>Publicitatea și promovarea proiectului</i> g. <i>Monitorizarea/controlul proiectului</i> 7) <i>Auditul proiectului</i> 			
<i>Rezultate așteptate:</i>			
<i>Pe termen scurt:</i>			
<ul style="list-style-type: none"> • <i>Standard de viață îmbunătățit pentru locuitorii orașului</i> • <i>Crearea de locuri de muncă în perioada de execuție</i> 			
<i>Pe termen mediu și lung:</i>			
<ul style="list-style-type: none"> • <i>Creșterea și dezvoltarea mediului de afaceri din satul de vacanță „Vârful lui Roman”</i> 			
<i>Sustenabilitate:</i>			
<i>Sustenabilitatea investițiilor va putea fi asigurată prin taxe de bransament</i>			
<i>Oportunități de integrare cu alte inițiative:</i>			
<i>Investiții aferente modernizării infrastructurii tehnico – edilitare și regenerării urbane</i>			
<i>Buget total estimat:</i>		<i>23.000.000 lei</i>	
<i>Perioada de implementare:</i>	<i>2022 – 2025</i>	<i>Grad de prioritzare:</i>	<i>Proiect strategic</i>
<i>Surse potențiale de finanțare:</i>			
<ul style="list-style-type: none"> • <i>PNDL</i> 			

<ul style="list-style-type: none"> • CNI • PNRR
<i>Parteneri: ONG, Agenți economici</i>
<p><i>Documente necesare:</i></p> <ul style="list-style-type: none"> • proiect pentru autorizarea executării lucrărilor • proiect tehnic de execuție • studiu geotehnic • studiu pentru obținerea acordului/avizului de mediu • studiu hidrologic • studiu topografic • documentație cadastrală • alte studii pentru obținerea de avize/autorizații necesare implementării proiectului
<i>Stadiul proiectului (menționarea unor activități deja întreprinse, spre exemplu existența unor măsuri pregătitoare proiectului, analiza de oportunitate și fezabilitate, etc.):</i>
<i>Proiect propus</i>

FIȘA 20		DOMENIU – Infrastructură edilitară	
<i>Titlul proiectului: Racordarea orașului Horezu, județul Vâlcea la rețeaua națională de distribuție a gazelor naturale</i>			
<i>Scopul proiectului: Amenajarea și echiparea teritoriului</i>			
<i>Obiectivele specifice ale proiectului: Îmbunătățirea infrastructurii edilitare</i>			
<i>Justificare (prezentarea problemelor și a necesității intervenției):</i>			
<i>Necesitatea de modernizare a infrastructurii tehnico – edilitare și de regenerare urbană, în vederea creșterii standardului de viață al locuitorilor orașului Horezu.</i>			
<i>În acest moment orașul Horezu nu este racordat la rețeaua națională de gaze.</i>			
<i>Context (Coerența cu strategiile europene, naționale, regionale și județene):</i>			
<i>Coerența cu strategiile europene / naționale / regionale:</i>		<i>Context european: Politica de Coeziune a Uniunii Europene 2021-2027 – ”O Europă mai apropiată de cetățenii săi”</i> <i>Context național: Strategia Națională pentru Dezvoltarea Durabilă a a României 2030</i> <i>Context regional: POR Sud-Vest Oltenia 2021-</i>	

	2027		
Coerența cu Strategia Integrată de Dezvoltare Urbană a orașului Horezu pentru perioada 2021-2030:	Direcția de dezvoltare strategică Orașul Horezu pentru locuitori – Modernizarea infrastructurii urbane		
Teritoriu vizat	oraș Horezu		
Grupurile țintă: locuitorii orașului Horezu, mediul de afaceri			
Planul de activități:			
1) Identificarea surselor de finanțare pentru proiect			
2) Contractarea serviciilor de proiectare și elaborare a documentației de avizare a lucrărilor			
3) Elaborarea studiului de fezabilitate (întocmire documentație, caiet de sarcini);			
4) Elaborarea și depunerea cererii de finanțare în vederea obținerii finanțării;			
5) Elaborarea Proiectului Tehnic și Detalii de Execuție (efectuare măsurători, elaborare proiect, obținere avize și acorduri – dacă va fi cazul);			
6) Implementarea proiectului, care presupune:			
a. Începerea/demararea proiectului – organizarea echipei/responsabilului de implementare a proiectului			
b. Realizarea documentației de avizare a lucrărilor			
c. Pregătirea documentației și lansarea procedurii de atribuire a lucrărilor și a serviciilor necesare implementării proiectului (supervizare lucrări, asistență tehnică din partea proiectantului, publicitate, management proiect, etc)			
d. Realizarea/execuția lucrărilor			
e. Recepția și punerea în funcțiune a lucrărilor			
f. Publicitatea și promovarea proiectului			
g. Monitorizarea/controlul proiectului			
7) Auditul proiectului			
Rezultate așteptate:			
Pe termen scurt:			
• Standard de viață îmbunătățit pentru locuitorii orașului			
• Crearea de locuri de muncă în perioada de execuție			
Pe termen mediu și lung:			
• O viață sănătoasă pentru locuitorii orașului			
Sustenabilitate:			
Sustenabilitatea investițiilor va putea fi asigurată prin taxe de bransament și de utilizare a serviciilor publice de alimentare cu gaze			
Oportunități de integrare cu alte inițiative:			
Investiții aferente modernizării infrastructurii tehnico – edilitare și regenerării urbane			
Buget total estimat:		140.000.000 lei	
Perioada de implementare:	2022 – 2025	Grad de priorizare:	Proiect strategic
Surse potențiale de finanțare:			
<ul style="list-style-type: none"> • POIM • PNDL • CNI 			

<ul style="list-style-type: none"> • PNRR • PODD
<i>Parteneri: ONG, Agenți economici</i>
<p><i>Documente necesare:</i></p> <ul style="list-style-type: none"> • proiect pentru autorizarea executării lucrărilor • proiect tehnic de execuție • studiu geotehnic • studiu pentru obținerea acordului/avizului de mediu • studiu hidrologic • studiu topografic • documentație cadastrală • alte studii pentru obținerea de avize/autorizații necesare implementării proiectului
<i>Stadiul proiectului (menționarea unor activități deja întreprinse, spre exemplu existența unor măsuri pregătitoare proiectului, analiza de oportunitate și fezabilitate, etc.):</i>
<i>Proiect propus</i>

FIȘA 21	DOMENIU – Infrastructură edilitară
<i>Titlul proiectului: Extinderea și reabilitarea sistemului de apă potabilă și canalizare (de la captare până la epurare pe întreg procesul tehnologic) în orașul Horezu, județul Vâlcea</i>	
<i>Scopul proiectului: Amenajarea și echiparea teritoriului</i>	
<p><i>Obiectivele specifice ale proiectului:</i> <i>Alinierea la standardele europene a stației de epurare și alimentare cu apă și a rețelei de canalizare, în vederea îmbunătățirii infrastructurii edilitare în orașul Horezu.</i></p>	
<p><i>Justificare (prezentarea problemelor și a necesității intervenției)</i> <i>Reducerea și limitarea impactului negativ asupra mediului, cauzat de evacuările de ape uzate menajere și intrarea în legalitate, conform legislației impuse de Uniunea Europeană, privind tratarea apelor uzate menajere.</i> <i>Necesitatea de modernizare a infrastructurii tehnico – edilitare și de regenerare urbană, în vederea creșterii standardului de viață al locuitorilor orașului Horezu.</i></p>	

<i>Context (Coerența cu strategiile europene, naționale, regionale și județene):</i>	
<i>Coerența cu strategiile europene / naționale / regionale:</i>	<i>Context european: Politica de Coeziune a Uniunii Europene 2021-2027 Context național: Strategia Națională pentru Dezvoltarea Durabilă a României 2030 Context regional: POR Sud-Vest Oltenia 2021-2027</i>
<i>Coerența cu Strategia Integrată de Dezvoltare Urbană a orașului Horezu pentru perioada 2021-2030:</i>	<i>Direcția de dezvoltare strategică Orașul Horezu pentru locuitori – Modernizarea infrastructurii urbane</i>
<i>Teritoriu vizat</i>	<i>Orașul Horezu</i>
<i>Grupurile țintă: locuitori ai orașului Horezu</i>	
<i>Planul de activități:</i>	
<ol style="list-style-type: none"> 1) Identificarea surselor de finanțare pentru proiect 2) Contractarea serviciilor de proiectare și elaborare a DALI 3) Elaborarea și depunerea cererii de finanțare în vederea obținerii finanțării; 5) Elaborarea Proiectului Tehnic și Detalii de Execuție (efectuare măsurători, elaborare proiect, obținere avize și acorduri); 6) Implementarea proiectului, care presupune: <ol style="list-style-type: none"> a. Începerea/demararea proiectului – organizarea echipei/responsabilului de implementare a proiectului b. Realizarea documentației de avizare a lucrărilor c. Pregătirea documentației și lansarea procedurii de atribuire a lucrărilor și a serviciilor necesare implementării proiectului (supervizare lucrări, asistență tehnică din partea proiectantului, publicitate, management proiect, etc) d. Realizarea/execuția lucrărilor e. Recepția și punerea în funcțiune a lucrărilor f. Publicitatea și promovarea proiectului g. Monitorizarea/controlul proiectului 7) Auditul proiectului 	
<i>Rezultate așteptate:</i>	
<i>Pe termen scurt:</i>	
<ul style="list-style-type: none"> • Standard de viață îmbunătățit pentru locuitorii orașului • Crearea de locuri de muncă în perioada de execuție 	
<i>Pe termen mediu și lung:</i>	
<ul style="list-style-type: none"> • O viață sănătoasă pentru locuitorii orașului 	
<i>Sustenabilitate:</i>	
<i>Sustenabilitatea investițiilor va putea fi asigurată prin taxe de bransament și de utilizare a serviciilor publice de alimentare cu apă și canalizare</i>	
<i>Oportunități de integrare cu alte inițiative:</i>	
<i>Investiții aferente modernizării infrastructurii tehnico – edilitare și regenerării urbane</i>	

<i>Buget total estimat:</i>		<i>6.500.000 lei</i>	
<i>Perioada de implementare:</i>	<i>2023 – 2026</i>	<i>Grad de priorizare:</i>	<i>Proiect strategic</i>
<i>Surse potențiale de finanțare:</i>			
<ul style="list-style-type: none"> • <i>PODD</i> • <i>PNRR</i> • <i>CNI</i> • <i>PNDL</i> • <i>POIM</i> 			
<i>Parteneri: /</i>			
<i>Documente necesare:</i>			
<ul style="list-style-type: none"> • <i>proiect pentru autorizarea executării lucrărilor</i> • <i>proiect tehnic de execuție</i> • <i>alte studii pentru obținerea de avize/autorizații necesare implementării proiectului</i> 			
<i>Stadiul proiectului (menționarea unor activități deja întreprinse, spre exemplu existența unor măsuri pregătitoare proiectului, analiza de oportunitate și fezabilitate, etc.):</i>			
<i>Proiect propus</i>			

FIȘA 22		DOMENIU – Infrastructură edilitară	
<i>Titlul proiectului: Construirea unei centrale termice pe biomasă/gaz și realizarea canalului termic de distribuție a agentului termic și a apei calde menajare în orașul Horezu</i>			
<i>Scopul proiectului: Amenajarea și echiparea teritoriului</i>			
<i>Obiectivele specifice ale proiectului: Îmbunătățirea infrastructurii edilitare</i>			
<i>Justificare (prezentarea problemelor și a necesității intervenției):</i>			
<i>Necesitatea de modernizare a infrastructurii tehnico – edilitare și de regenerare urbană, în vederea creșterii standardului de viață al locuitorilor orașului Horezu.</i>			
<i>Este imperios necesar pentru a furniza servicii publice de calitate și de a respecta noile norme europene de a construi o centrală termică pe biomasă/gaz și realizarea canalului termic de distribuție a agentului termic și a apei calde menajere în orașul Horezu.</i>			
<i>Context (Coerența cu strategiile europene, naționale, regionale și județene):</i>			
<i>Coerența cu strategiile europene / naționale / regionale:</i>		<i>Context european: Politica de Coeziune a Uniunii Europene 2021-2027 – ”O Europă mai apropiată de cetățenii săi”</i> <i>Context național: Strategia Națională pentru Dezvoltarea Durabilă a României 2030</i> <i>Context regional: POR Sud-Vest Oltenia 2021-2027</i>	
<i>Coerența cu Strategia Integrată de Dezvoltare</i>		<i>Direcția de dezvoltare strategică</i>	

<i>Urbană a orașului Horezu pentru perioada 2021-2030:</i>		<i>Orașul Horezu pentru locuitori – Modernizarea infrastructurii urbane</i>	
<i>Teritoriu vizat</i>		<i>oraș Horezu</i>	
<i>Grupurile țintă: locuitorii orașului Horezu</i>			
<i>Planul de activități:</i>			
<ol style="list-style-type: none"> 1) <i>Identificarea surselor de finanțare pentru proiect</i> 2) <i>Contractarea serviciilor de proiectare și elaborare a documentației de avizare a lucrărilor</i> 3) <i>Elaborarea studiului de fezabilitate (întocmire documentație, caiet de sarcini);</i> 4) <i>Elaborarea și depunerea cererii de finanțare în vederea obținerii finanțării;</i> 5) <i>Elaborarea Proiectului Tehnic și Detalii de Execuție (efectuare măsurători, elaborare proiect, obținere avize și acorduri – dacă va fi cazul);</i> 6) <i>Implementarea proiectului, care presupune:</i> <ol style="list-style-type: none"> a. <i>Începerea/demararea proiectului – organizarea echipei/responsabilului de implementare a proiectului</i> b. <i>Realizarea documentației de avizare a lucrărilor</i> c. <i>Pregătirea documentației și lansarea procedurii de atribuire a lucrărilor și a serviciilor necesare implementării proiectului (supervizare lucrări, asistență tehnică din partea proiectantului, publicitate, management proiect, etc)</i> d. <i>Realizarea/execuția lucrărilor</i> e. <i>Recepția și punerea în funcțiune a lucrărilor</i> f. <i>Publicitatea și promovarea proiectului</i> g. <i>Monitorizarea/controlul proiectului</i> 7) <i>Auditul proiectului</i> 			
<i>Rezultate așteptate:</i>			
<i>Pe termen scurt:</i>			
<ul style="list-style-type: none"> • <i>Standard de viață îmbunătățit pentru locuitorii orașului</i> • <i>Crearea de locuri de muncă în perioada de execuție</i> 			
<i>Pe termen mediu și lung:</i>			
<ul style="list-style-type: none"> • <i>O viață sănătoasă pentru locuitorii orașului</i> 			
<i>Sustenabilitate:</i>			
<i>Sustenabilitatea investițiilor va putea fi asigurată prin taxe de branșament și de utilizare a serviciilor publice de alimentare cu agentul termic și apa caldă</i>			
<i>Oportunități de integrare cu alte inițiative:</i>			
<i>Investiții aferente modernizării infrastructurii tehnico – edilitare și regenerării urbane</i>			
<i>Buget total estimat:</i>		<i>5.500.000 lei</i>	
<i>Perioada de implementare:</i>	<i>2022 – 2025</i>	<i>Grad de priorizare:</i>	<i>Proiect strategic</i>
<i>Surse potențiale de finanțare:</i>			
<ul style="list-style-type: none"> • <i>POIM</i> • <i>PNDL</i> • <i>CNI</i> • <i>PODD – OP2</i> • <i>PNRR</i> 			

<i>Parteneri: ONG, Agenți economici</i>
<p><i>Documente necesare:</i></p> <ul style="list-style-type: none"> • <i>proiect pentru autorizarea executării lucrărilor</i> • <i>proiect tehnic de execuție</i> • <i>studiu geotehnic</i> • <i>studiu pentru obținerea acordului/avizului de mediu</i> • <i>studiu hidrologic</i> • <i>studiu topografic</i> • <i>documentație cadastrală</i> • <i>alte studii pentru obținerea de avize/autorizații necesare implementării proiectului</i>
<i>Stadiul proiectului (menționarea unor activități deja întreprinse, spre exemplu existența unor măsuri pregătitoare proiectului, analiza de oportunitate și fezabilitate, etc.):</i>
<i>Proiect propus</i>

FIȘA 23	DOMENIU – Infrastructură edilitară
Titlul proiectului: Construirea unui muzeu al ceramicii/satului în orașul Horezu, județul Vâlcea	
<i>Scopul proiectului: Înființarea unui muzeu al ceramicii în orașul Horezu</i>	
<i>Obiectivele specifice ale proiectului: Amenajarea unui muzeu al ceramicii</i>	
<p><i>Justificare (prezentarea problemelor și a necesității intervenției)</i> <i>Nevoia de dezvoltare a unui turism sustenabil, prin crearea de puncte de interes și oferirea de servicii de agrement turiștilor care vizitează orașul Horezu.</i> <i>Necesitatea derivă din faptul că orașul Horezu are o cultură și un patrimoniu inestimabil al meșteșugului, olăritului și al ceramicii. De aceea, este imperativ necesar de a se crea un muzeu dedicat pentru păstrarea și transmiterea informațiilor istorice ale orașului Horezului, implicit al ceramicii din zonă.</i></p>	
<i>Context (Coerența cu strategiile europene, naționale, regionale și județene):</i>	

<i>Coerența cu strategiile europene / naționale / regionale:</i>		<i>Context european: Politica de Coeziune a Uniunii Europene 2021-2027</i> <i>Context național: Strategia Națională pentru Dezvoltarea Durabilă a a României 2030</i> <i>Context regional: POR Sud-Vest Oltenia 2021-2027</i>	
<i>Coerența cu Strategia Integrată de Dezvoltare Urbană a orașului Horezu pentru perioada 2021-2030:</i>		<i>Direcția de dezvoltare strategică Orașul Horezu pentru locuitori – Modernizarea infrastructurii urbane</i>	
<i>Teritoriu vizat</i>		<i>Orașul Horezu</i>	
<i>Grupurile țintă: locuitori ai orașului Horezu</i>			
<i>Planul de activități:</i>			
<ol style="list-style-type: none"> <i>1) Identificarea terenului aferent investiției</i> <i>2) Stabilirea temei de proiectare și elaborarea studiului de fezabilitate</i> <i>3) Întocmirea și depunerea documentației de solicitare a finanțării</i> <i>4) Realizarea lucrărilor de construcții la obiectivul de investiții și achiziție dotări</i> <i>5) Obținerea autorizațiilor de funcționare</i> <i>6) Identificarea modalității de operare a investiției nou create</i> <i>7) Managementul proiectului și raportarea progresului în implementarea proiectului.</i> 			
<i>Rezultate așteptate:</i>			
<i>Pe termen scurt:</i>			
<ul style="list-style-type: none"> • <i>Înființare muzeu al ceramicii</i> 			
<i>Pe termen mediu și lung:</i>			
<ul style="list-style-type: none"> • <i>Creșterea numărului de turiști care vizitează orașul Horezu</i> • <i>dezvoltarea economiei și creșterea competitivității economice</i> 			
<i>Sustenabilitate:</i>			
<i>Sustenabilitatea investițiilor va putea fi asigurată prin taxele de acces</i>			
<i>Oportunități de integrare cu alte inițiative:</i>			
/			
<i>Buget total estimat:</i>		<i>1.250.000 lei</i>	
<i>Perioada de implementare:</i>	<i>2022 – 2025</i>	<i>Grad de prioritarizare:</i>	<i>Proiect suport</i>
<i>Surse potențiale de finanțare:</i>			

<ul style="list-style-type: none">• <i>POR</i>• <i>Buget local</i>• <i>Buget de stat</i>
<i>Parteneri: Investitori privați</i>
<i>Documente necesare:</i> <ul style="list-style-type: none">• <i>DALI / studiu de fezabilitate</i>• <i>proiect pentru autorizarea executării lucrărilor</i>• <i>proiect tehnic de execuție</i>• <i>studiu geotehnic</i>• <i>studiu pentru obținerea acordului/avizului de mediu</i>• <i>studiu hidrologic</i>• <i>studiu topografic</i>• <i>documentație cadastrală</i>• <i>alte studii pentru obținerea de avize/autorizații necesare implementării proiectului</i>
<i>Stadiul proiectului (menționarea unor activități deja întreprinse, spre exemplu existența unor măsuri pregătitoare proiectului, analiza de oportunitate și fezabilitate, etc.):</i>
<i>Proiect propus</i>

FIȘA 24		DOMENIU – Infrastructură edilitară	
Titlul proiectului: Realizarea utilităților (Stație de captare, bazine de apă, sistem de distribuție apă, rețea de canalizare și stație de epurare) în zona „Vârful lui Roman”, orașul Horezu			
Scopul proiectului: Amenajarea și echiparea teritoriului			
Obiectivele specifice ale proiectului: Realizarea la standardele europene a stației de epurare și alimentare cu apă și a rețelei de canalizare, în vederea îmbunătățirii infrastructurii edilitare în zona satul de vacanță „Vârful lui Roman”			
Justificare (prezentarea problemelor și a necesității intervenției) Reducerea și limitarea impactului negativ asupra mediului, cauzat de evacuările de ape uzate menajere și intrarea în legalitate, conform legislației impuse de Uniunea Europeană, privind tratarea apelor uzate menajere. Necesitatea de modernizare a infrastructurii tehnico – edilitare și de regenerare urbană, în vederea creșterii standardului de viață al locuitorilor orașului			
Context (Coerența cu strategiile europene, naționale, regionale și județene):			
Coerența cu strategiile europene / naționale / regionale:		Context european: Politica de Coeziune a Uniunii Europene 2021-2027 Context național: Strategia Națională pentru Dezvoltarea Durabilă a a României 2030 Context regional: POR Sud-Vest Oltenia 2021-2027	
Coerența cu Strategia Integrată de Dezvoltare Urbană a orașului Horezu pentru perioada 2021-2027:		Direcția de dezvoltare strategică Orașul Horezu pentru locuitori – Modernizarea infrastructurii urbane	
Teritoriu vizat		Orașul Horezu, satul de vacanță „Vârful lui Roman”	
Grupurile țintă: locuitori ai orașului Horezu, mediul de afaceri			
Planul de activități: 1) Identificarea surselor de finanțare pentru proiect 2) Contractarea serviciilor de proiectare și elaborare a DALI 3) Elaborarea și depunerea cererii de finanțare în vederea obținerii finanțării; 5) Elaborarea Proiectului Tehnic și Detalii de Execuție (efectuare măsurători, elaborare proiect, obținere avize și acorduri); 6) Implementarea proiectului, care presupune: a. Începerea/demararea proiectului – organizarea echipei/responsabilului de implementare a proiectului b. Realizarea documentației de avizare a lucrărilor c. Pregătirea documentației și lansarea procedurii de atribuire a lucrărilor și a serviciilor necesare implementării proiectului (supervizare lucrări, asistență tehnică din partea proiectantului, publicitate, management proiect, etc) d. Realizarea/execuția lucrărilor e. Recepția și punerea în funcțiune a lucrărilor f. Publicitatea și promovarea proiectului			

<i>g. Monitorizarea/controlul proiectului</i>			
<i>7) Auditul proiectului</i>			
<i>Rezultate așteptate:</i>			
<i>Pe termen scurt:</i>			
<ul style="list-style-type: none"> • <i>Standard de viață îmbunătățit pentru locuitorii orașului</i> • <i>Crearea de locuri de muncă în perioada de execuție</i> 			
<i>Pe termen mediu și lung:</i>			
<ul style="list-style-type: none"> • <i>O viață sănătoasă pentru locuitorii orașului</i> • <i>Dezvoltarea turismului în zona „Vârful lui Roman”</i> 			
<i>Sustenabilitate:</i>			
<i>Sustenabilitatea investițiilor va putea fi asigurată prin taxe de bransament și de utilizare a serviciilor publice de alimentare cu apă și canalizare</i>			
<i>Oportunități de integrare cu alte inițiative:</i>			
<i>Investiții aferente modernizării infrastructurii tehnico – edilitare și regenerării urbane</i>			
<i>Buget total estimat:</i>		<i>8.500.000 lei</i>	
<i>Perioada de implementare:</i>	<i>2023 – 2026</i>	<i>Grad de prioritarizare:</i>	<i>Proiect strategic</i>
<i>Surse potențiale de finanțare:</i>			
<ul style="list-style-type: none"> • <i>PODD</i> • <i>PNRR</i> • <i>CNI</i> • <i>PNDL</i> • <i>POIM</i> 			
<i>Parteneri:/</i>			
<i>Documente necesare:</i>			
<ul style="list-style-type: none"> • <i>proiect pentru autorizarea executării lucrărilor</i> • <i>proiect tehnic de execuție</i> • <i>alte studii pentru obținerea de avize/autorizații necesare implementării proiectului</i> 			
<i>Stadiul proiectului (menționarea unor activități deja întreprinse, spre exemplu existența unor măsuri pregătitoare proiectului, analiza de oportunitate și fezabilitate, etc.):</i>			
<i>Proiect propus</i>			

FIȘA 25		DOMENIU – Infrastructură pentru situații de urgență	
Titlul proiectului: Dotarea cu utilaje și echipamente de intervenție în caz de dezastre (inundații, alunecări de teren etc) și pentru deszăpezire a Serviciului Public pentru Situații de Urgență, orașul Horezu, județul Vâlcea			
Scopul proiectului: Dotarea cu utilaje și echipamente de intervenție			
Obiectivele specifice ale proiectului: Creșterea siguranței locuitorilor din orașul Horezu			
Justificare (prezentarea problemelor și a necesității intervenției): Este necesară Dotarea cu utilaje și echipamente de intervenție în caz de dezastre (inundații, alunecări de teren etc) și pentru deszăpezire a Serviciului Public pentru Situații de Urgență, pentru a crește siguranța locuitorilor din orașul Horezu.			
Context (Coerența cu strategiile europene, naționale, regionale și județene):			
Coerența cu strategiile europene / naționale / regionale:		Context european: Politica de Coeziune a Uniunii Europene 2021-2027 – ”O Europă mai apropiată de cetățenii săi” Context național: Strategia Națională pentru Dezvoltarea Durabilă a României 2030 Context regional: POR Sud-Vest Oltenia 2021-2027	
Coerența cu Strategia Integrată de Dezvoltare Urbană a orașului Horezu pentru perioada 2021-2030:		Direcția de dezvoltare strategică Orașul Horezu pentru locuitori – Modernizarea infrastructurii urbane	
Teritoriu vizat		oraș Horezu	
Grupurile țintă: locuitorii orașului Horezu			
Planul de activități: 1) Identificarea necesităților 2) Identificarea surselor de finanțare pentru proiect 3) Realizarea procedurilor de achiziție pentru dotări și echipamente 4) Dezvoltarea infrastructurii de situații de urgență 5) Punerea în funcție a dotărilor și echipamentelor 6) Promovarea noilor dotări și echipamente			
Rezultate așteptate: Pe termen scurt: • Dezvoltarea infrastructurii pentru situații de urgență Pe termen mediu și lung: • Creșterea siguranței locuitorilor din orașul Horezu			
Sustenabilitate: /			
Oportunități de integrare cu alte inițiative:			
Buget total estimat:		800.000 lei	

<i>Perioada de implementare:</i>	<i>2022 – 2023</i>	<i>Grad de prioritizare:</i>	<i>Proiect suport</i>
<i>Surse potențiale de finanțare:</i>			
<ul style="list-style-type: none"> • <i>CNI</i> • <i>POIM</i> • <i>Buget local</i> 			
<i>Parteneri: IGSU</i>			
<i>Documente necesare:</i>			
<ul style="list-style-type: none"> • <i>alte studii pentru obținerea de avize/autorizații necesare implementării proiectului</i> 			
<i>Stadiul proiectului (menționarea unor activități deja întreprinse, spre exemplu existența unor măsuri pregătitoare proiectului, analiza de oportunitate și fezabilitate, etc.):</i>			
<i>Proiect propus</i>			

FIȘA 26 DOMENIU – Mediu	
Titlul proiectului: <i>Înființarea, dotarea cu mijloacele de transport în comun ecologice a Serviciului Public de Transport Persoane, reabilitarea și modernizarea infrastructurii rutiere și de garare a autovehiculelor de transport persoane în orașul Horezu, județul Vâlcea</i>	
Scopul proiectului: <i>Dezvoltarea rețelei de transport public zonal prin utilizarea mijloacelor de transport prietenoase cu mediul</i>	
Obiectivele specifice ale proiectului: <i>Achiziția de mijloace de transport persoane prietenoase cu mediul</i>	
Justificare (prezentarea problemelor și a necesității intervenției) <i>În acest moment, în orașul Horezu, nu există transport public în comun, de aceea este necesară crearea unui Serviciu Public de Transport Persoane în orașul Horezu. Prin acest proiect se dorește achiziția de autobuze și crearea unui spațiu de garare a acestora.</i>	
Context (Coerența cu strategiile europene, naționale, regionale și județene):	
Coerența cu strategiile europene / naționale / regionale:	<i>Context european: Politica de Coeziune a Uniunii Europene 2021-2027 Context național: Strategia Națională pentru Dezvoltarea Durabilă a României 2030 Context regional: POR Sud-Vest Oltenia 2021-2027</i>
Coerența cu Strategia Integrată de Dezvoltare Urbană a orașului Horezu pentru perioada 2021-2030:	<i>Direcția de dezvoltare strategică Mediu curat, impact redus asupra mediului și care protejează și valorifică resursele naturale</i>
Teritoriu vizat	<i>Orașul Horezu, satul de vacanță „Vârful lui Roman”</i>
Grupurile țintă: <i>locuitori ai orașului Horezu</i>	
Planul de activități: 1) <i>Identificarea surselor de finanțare pentru proiect</i> 2) <i>Contractarea serviciilor de proiectare și elaborare a DALI</i> 3) <i>Elaborarea și depunerea cererii de finanțare în vederea obținerii finanțării;</i> 5) <i>Elaborarea Proiectului Tehnic și Detalii de Execuție (efectuare măsurători, elaborare proiect, obținere avize și acorduri);</i> 6) <i>Implementarea proiectului, care presupune:</i> a. <i>Începerea/demararea proiectului – organizarea echipei/responsabilului de implementare a proiectului</i> b. <i>Realizarea documentației de avizare a lucrărilor</i> c. <i>Pregătirea documentației și lansarea procedurii de atribuire a lucrărilor și a serviciilor necesare implementării proiectului (supervizare lucrări, asistență tehnică din partea proiectantului, publicitate, management proiect, etc)</i> d. <i>Realizarea/execuția lucrărilor</i> e. <i>Recepția și punerea în funcțiune a lucrărilor</i> f. <i>Publicitatea și promovarea proiectului</i> g. <i>Monitorizarea/controlul proiectului</i> 7) <i>Auditul proiectului</i>	
Rezultate așteptate:	

<p><i>Pe termen scurt:</i></p> <ul style="list-style-type: none"> • Crearea sistemului de transport persoane <p><i>Pe termen mediu și lung:</i></p> <ul style="list-style-type: none"> • Reducerea gradului de poluare • Extinderea rețelei de transport către localitățile învecinate în vederea accesului mai facil al populației la locul de muncă 			
<p><i>Sustenabilitate:</i> Sustenabilitatea investițiilor va putea fi asigurată prin taxe de bransament și de utilizare a serviciilor publice de alimentare cu apă și canalizare</p>			
<p><i>Oportunități de integrare cu alte inițiative:</i> Investiții aferente modernizării infrastructurii tehnico – edilitare și regenerării urbane</p>			
<p><i>Buget total estimat:</i></p>		<p>35.000.000 lei</p>	
<p><i>Perioada de implementare:</i></p>	<p>2023 – 2026</p>	<p><i>Grad de priorizare:</i></p>	<p>Proiect strategic</p>
<p><i>Surse potențiale de finanțare:</i></p> <ul style="list-style-type: none"> • PNRR Componenta 10 • AFM • Buget local • Buget de stat 			
<p><i>Parteneri: /</i></p>			
<p><i>Documente necesare:</i></p> <ul style="list-style-type: none"> • proiect pentru autorizarea executării lucrărilor • proiect tehnic de execuție • alte studii pentru obținerea de avize/autorizații necesare implementării proiectului 			
<p><i>Stadiul proiectului (menționarea unor activități deja întreprinse, spre exemplu existența unor măsuri pregătitoare proiectului, analiza de oportunitate și fezabilitate, etc.):</i></p>			
<p><i>Proiect propus</i></p>			

FIȘA 27		DOMENIU – Mediu	
Titlul proiectului: <i>Colectarea selectivă a deșeurilor reciclabile în orașul Horezu, județul Vâlcea</i>			
Scopul proiectului: <i>Dezvoltarea unor sisteme alternative de energie prin valorificarea deșeurilor urbane</i>			
Obiectivele specifice ale proiectului: <i>Îmbunătățirea calității mediului</i>			
Justificare (prezentarea problemelor și a necesității intervenției) <i>Procesul de valorificare energetică a deșeurilor urbane poate contribui la tranziția către o economie circulară. Astfel, s-a identificat oportunitatea la nivelul orașului Horezu pentru a valorifica deșeurile urbane prin măsuri de sprijin pentru prevenirea, reutilizarea, colectarea separată și reciclarea acestora.</i>			
Context (Coerența cu strategiile europene, naționale, regionale și județene):			
Coerența cu strategiile europene / naționale / regionale:		<i>Context european: Politica de Coeziune a Uniunii Europene 2021-2027 Context național: Strategia Națională pentru Dezvoltarea Durabilă a României 2030 Context regional: POR Sud-Vest Oltenia 2021-2027</i>	
Coerența cu Strategia Integrată de Dezvoltare Urbană a orașului Horezu pentru perioada 2021-2030:		<i>Direcția de dezvoltare strategică Mediu curat, impact redus asupra mediului și care protejează și valorifică resursele naturale</i>	
Teritoriu vizat		<i>Orașul Horezu</i>	
Grupurile țintă: <i>locuitori ai orașului Horezu</i>			
Planul de activități:			
<ol style="list-style-type: none"> <i>1) Identificarea surselor de finanțare pentru proiect</i> <i>2) Identificarea soluției tehnice pentru valorificarea deșeurilor urbane</i> <i>3) Contractarea serviciilor de proiectare și elaborare a documentației de avizare a lucrărilor de intervenție</i> <i>4) Elaborarea DALI (întocmire documentație, caiet de sarcini);</i> <i>5) Elaborarea și depunerea cererii de finanțare în vederea obținerii finanțării;</i> <i>6) Elaborarea Proiectului Tehnic și Detalii de Execuție (efectuare măsurători, elaborare proiect, obținere avize și acorduri);</i> <i>7) Implementarea proiectului, care presupune: a. Începerea/demararea proiectului – organizarea echipei/responsabilului de implementare a proiectului</i> <i>b. Realizarea documentației de avizare a lucrărilor</i> <i>c. Pregătirea documentației și lansarea procedurii de atribuire a lucrărilor și a serviciilor necesare implementării proiectului (supervizare lucrări, asistență tehnică din partea proiectantului, publicitate, management proiect, etc)</i> <i>d. Realizarea/execuția lucrărilor</i> <i>e. Recepția și punerea în funcțiune a lucrărilor</i> <i>f. Publicitatea și promovarea proiectului</i> <i>g. Monitorizarea/controlul proiectului</i> 			

<i>h. Auditul proiectului</i>			
<i>Rezultate așteptate:</i>			
<i>Pe termen scurt:</i>			
<ul style="list-style-type: none"> • <i>Valorificarea cantității de deșeuri urbane rezultate</i> 			
<i>Pe termen mediu și lung:</i>			
<ul style="list-style-type: none"> • <i>Reducerea gradului de poluare</i> • <i>Creșterea calității vieții</i> • <i>Protejarea sănătății publice la nivelul orașului</i> 			
<i>Sustenabilitate:</i>			
<i>Sustenabilitatea investițiilor va putea fi asigurată prin taxe de valorificare a deșeurilor</i>			
<i>Oportunități de integrare cu alte inițiative:</i>			
/			
<i>Buget total estimat:</i>		<i>2.250.000 lei</i>	
<i>Perioada de implementare:</i>	<i>2022 – 2024</i>	<i>Grad de prioritarizare:</i>	<i>Proiect suport</i>
<i>Surse potențiale de finanțare:</i>			
<ul style="list-style-type: none"> • <i>AFM</i> • <i>PNRR</i> • <i>PODD</i> • <i>POIM</i> 			
<i>Parteneri: Agenți economici</i>			
<i>Documente necesare:</i>			
<ul style="list-style-type: none"> • <i>proiect pentru autorizarea executării lucrărilor</i> • <i>proiect tehnic de execuție</i> • <i>studiu geotehnic</i> • <i>studiu pentru obținerea acordului/avizului de mediu</i> • <i>studiu hidrologic</i> • <i>studiu topografic</i> • <i>documentație cadastrală</i> • <i>alte studii pentru obținerea de avize/autorizații necesare implementării proiectului</i> 			
<i>Stadiul proiectului (menționarea unor activități deja întreprinse, spre exemplu existența unor măsuri pregătitoare proiectului, analiza de oportunitate și fezabilitate, etc.):</i>			
<i>Proiect propus</i>			

FIȘA 28 DOMENIU – Capacitate administrativă	
Titlul proiectului: <i>O administrație „smart”, suplă, adaptabilă și eficientă prin digitizare în orașul Horezu, județul Vâlcea</i>	
Scopul proiectului: <i>Dezvoltarea capacității administrative</i>	
Obiectivele specifice ale proiectului: <i>Facilitarea accesului la informații publice prin modernizarea sistemului informatic existent</i>	
Justificare (prezentarea problemelor și a necesității intervenției) <i>Modernizarea sistemului informatic existent va asigura servicii publice integrate de calitate, transparente și accesibile</i>	
Context (Coerența cu strategiile europene, naționale, regionale și județene):	
<i>Coerența cu strategiile europene / naționale / regionale:</i>	<i>Context european: Politica de Coeziune a Uniunii Europene 2021-2027 Context național: Strategia Națională pentru Dezvoltarea Durabilă a a României 2030 Context regional: POR Sud-Vest Oltenia 2021-2027</i>
<i>Coerența cu Strategia Integrată de Dezvoltare Urbană a orașului Horezu pentru perioada 2021-2030:</i>	<i>Direcția de dezvoltare strategică Modernizarea administrației publice</i>
<i>Teritoriu vizat</i>	<i>Orașul Horezu</i>
Grupurile țintă: <i>locuitori ai orașului Horezu și agenții economici</i>	
Planul de activități: <i>1) Analiza detaliată a proceselor și sistemelor informatice și identificarea modelului de integrare și interconectare a sistemelor; proiectarea noilor servicii integrate, cu asigurarea măsurilor specifice de securitate cibernetică; organizarea de concursuri de soluții pentru selectarea celei mai bune propuneri în vederea dezvoltării, implementării și mentenanței unui sistem informatic integrat 2) Identificarea sursei de finanțare; 3) Elaborarea și depunerea cererii de finanțare în vederea obținerii finanțării; 4) Elaborarea Proiectului Tehnic (efectuare măsurători, elaborare proiect, obținere avize și acorduri); 5) Implementarea proiectului, care presupune: – Inceperea/demararea proiectului – organizarea echipei/responsabilului de implementare a proiectului – Pregătirea documentației și lansarea procedurii de atribuire a serviciilor necesare implementării proiectului (supervizare instalare sistem, asistență tehnică, publicitate, management proiect, etc) – Realizarea achizițiilor – Recepția și punerea în funcțiune a sistemelor – Instruirea și acompanierea grupului țintă secundar, personalul consiliului județean, în utilizarea și adoptarea noului sistem – Publicitatea și promovarea proiectului – Monitorizarea/controlul proiectului</i>	

<i>6) Auditul proiectului.</i>			
<i>Rezultate așteptate:</i>			
<i>Pe termen scurt:</i>			
<ul style="list-style-type: none"> • <i>Scurtarea timpilor de accesare a informațiilor și de deservire a serviciilor publice</i> 			
<i>Pe termen mediu și lung:</i>			
<ul style="list-style-type: none"> • <i>Optimizarea sistemului administrativ</i> • <i>Creșterea gradului de digitalizare la nivel de UAT și reducerea birocrăției</i> 			
<i>Sustenabilitate:</i>			
<i>Sustenabilitatea investițiilor va putea fi asigurată prin intermediul contribuțiilor locuitorilor și mediului de afaceri la bugetul local</i>			
<i>Oportunități de integrare cu alte inițiative:</i>			
<i>Buget total estimat:</i>		<i>2.000.000 lei</i>	
<i>Perioada de implementare:</i>	<i>2024 – 2027</i>	<i>Grad de priorizare:</i>	<i>Proiect strategic:</i>
<i>Surse potențiale de finanțare:</i>			
<ul style="list-style-type: none"> • <i>POCA</i> • <i>POR</i> • <i>POCIDIF</i> • <i>PNRR Componenta 10</i> 			
<i>Parteneri: /</i>			
<i>Documente necesare:</i>			
<ul style="list-style-type: none"> • <i>Studiu de fezabilitate</i> 			
<i>Stadiul proiectului (menționarea unor activități deja întreprinse, spre exemplu existența unor măsuri pregătitoare proiectului, analiza de oportunitate și fezabilitate, etc.):</i>			
<i>Proiect propus</i>			

Titlul proiectului: Horezu oraș Smart - Servicii publice inteligente în orașul Horezu	
Scopul proiectului: Dezvoltarea capacității administrative	
Obiectivele specifice ale proiectului: Facilitarea accesului la informații publice prin modernizarea sistemului informatic existent	
Justificare (prezentarea problemelor și a necesității intervenției) Modernizarea sistemului informatic existent va asigura servicii publice integrate de calitate, transparente și accesibile	
Context (Coerența cu strategiile europene, naționale, regionale și județene):	
Coerența cu strategiile europene / naționale / regionale:	Context european: Politica de Coeziune a Uniunii Europene 2021-2027 Context național: Strategia Națională pentru Dezvoltarea Durabilă a României 2030 Context regional: POR Sud-Vest Oltenia 2021-2027
Coerența cu Strategia Integrată de Dezvoltare Urbană a orașului Horezu pentru perioada 2021-2030:	Direcția de dezvoltare strategică Modernizarea administrației publice
Teritoriu vizat	Orașul Horezu
Grupurile țintă: locuitori ai orașului Horezu și agenții economici	
Planul de activități: 1) Analiza detaliată a proceselor și sistemelor informatice și identificarea modelului de integrare și interconectare a sistemelor; proiectarea noilor servicii integrate, cu asigurarea măsurilor specifice de securitate cibernetică; organizarea de concursuri de soluții pentru selectarea celei mai bune propuneri în vederea dezvoltării, implementării și mentenanței unui sistem informatic integrat 2) Identificarea sursei de finanțare; 3) Elaborarea și depunerea cererii de finanțare în vederea obținerii finanțării; 4) Elaborarea Proiectului Tehnic (efectuare măsurători, elaborare proiect, obținere avize și acorduri); 5) Implementarea proiectului, care presupune: – Inceperea/demararea proiectului – organizarea echipei/responsabilului de implementare a proiectului – Pregătirea documentației și lansarea procedurii de atribuire a serviciilor necesare implementării proiectului (supervizare instalare sistem, asistență tehnică, publicitate, management proiect, etc) – Realizarea achizițiilor – Recepția și punerea în funcțiune a sistemelor – Instruirea și acompanierea grupului țintă secundar, personalul consiliului județean, în utilizarea și adoptarea noului sistem – Publicitatea și promovarea proiectului – Monitorizarea/controlul proiectului 6) Auditul proiectului.	
Rezultate așteptate: Pe termen scurt:	

<ul style="list-style-type: none"> • Scurtarea timpilor de accesare a informațiilor și de deservire a serviciilor publice <p>Pe termen mediu și lung:</p> <ul style="list-style-type: none"> • Optimizarea sistemului administrativ • Creșterea gradului de digitalizare la nivel de UAT și reducerea birocrăției 			
<p><i>Sustenabilitate:</i> Sustenabilitatea investițiilor va putea fi asigurată prin intermediul contribuțiilor locuitorilor și mediului de afaceri la bugetul local</p>			
<p><i>Oportunități de integrare cu alte inițiative:</i></p>			
<p><i>Buget total estimat:</i></p>		<p>1.000.000 lei</p>	
<p><i>Perioada de implementare:</i></p>	<p>2022 – 2023</p>	<p><i>Grad de priorizare:</i></p>	<p><i>Proiect strategic:</i></p>
<p><i>Surse potențiale de finanțare:</i></p>			
<ul style="list-style-type: none"> • POCA • POR • POCIDIF • PNRR Componenta 10 			
<p><i>Parteneri: /</i></p>			
<p><i>Documente necesare:</i></p> <ul style="list-style-type: none"> • Studiu de fezabilitate 			
<p><i>Stadiul proiectului (menționarea unor activități deja întreprinse, spre exemplu existența unor măsuri pregătitoare proiectului, analiza de oportunitate și fezabilitate, etc.):</i></p>			
<p><i>Proiect propus</i></p>			

Titlul proiectului: Creșterea eficienței energetice a clădirilor publice din orașul Horezu	
<i>Scopul proiectului: Creșterea gradului de eficiență a consumului de energie electrică a clădirilor publice din orașul Horezu</i>	
<i>Obiectivele specifice ale proiectului: Reducerea consumului de energie electrică și utilizarea unor surse alternative de energie</i>	
<i>Justificare (prezentarea problemelor și a necesității intervenției) Modificările climatice din ultimii ani, cu efecte grave asupra mediului înconjurător, au impus nevoia de eficientizare energetică a clădirilor. Utilizarea surselor de energie regenerabilă duc la diminuarea emisiilor de gaze cu efect de seră, în vederea protejării mediului înconjurător și a îmbunătățirii calității vieții.</i>	
<i>Context (Coerența cu strategiile europene, naționale, regionale și județene):</i>	
<i>Coerența cu strategiile europene / naționale / regionale:</i>	<i>Context european: Politica de Coeziune a Uniunii Europene 2021-2027 Context național: Strategia Națională pentru Dezvoltarea Durabilă a României 2030 Context regional: POR Sud-Vest Oltenia 2021-2027</i>
<i>Coerența cu Strategia Integrată de Dezvoltare Urbană a orașului Horezu pentru perioada 2021-2030:</i>	<i>Direcția de dezvoltare strategică Mediu curat, impact redus asupra mediului și care protejează și valorifică resursele naturale</i>
<i>Teritoriu vizat</i>	<i>Orașul Horezu</i>
<i>Grupurile țintă: locuitori ai orașului Horezu</i>	
<i>Planul de activități:</i>	
<ol style="list-style-type: none"> 1) Identificare cost actual al consumului de energie electrică 2) Contractarea serviciilor de proiectare și elaborare a studiului de fezabilitate 3) Identificarea clădirilor rezidențiale care necesită reabilitare și eficientizare energetică 4) Elaborarea studiului de fezabilitate 5) Identificarea posibilităților alternative de diminuare a consumului; 6) Obținerea finanțării 7) Delegarea unui manager de proiect 8) Implementarea proiectului, care presupune: <ol style="list-style-type: none"> a. Începerea/demararea proiectului – organizarea echipei/responsabilului de implementare a proiectului b. Realizarea documentației de avizare a lucrărilor c. Pregătirea documentației și lansarea procedurii de atribuire a lucrărilor și a serviciilor necesare implementării proiectului (supervizare lucrări, asistență tehnică din partea proiectantului, publicitate, management proiect, etc) d. Realizarea/execuția lucrărilor e. Recepția și punerea în funcțiune a lucrărilor f. Publicitatea și promovarea proiectului g. Monitorizarea/controlul proiectului h. Auditul proiectului 	
<i>Rezultate așteptate:</i>	
<i>Pe termen scurt:</i>	
<ul style="list-style-type: none"> • Diminuarea consumului de energie 	

<ul style="list-style-type: none"> • Scăderea prețului energiei • Diminuarea emisiilor de gaze cu efect de seră <p>Pe termen mediu și lung:</p> <ul style="list-style-type: none"> • Înlocuirea resurselor neregenerabile cu cele regenerabile • Diminuarea poluării mediului înconjurător 			
<p><i>Sustenabilitate:</i> Sustenabilitatea investițiilor va putea fi asigurată de diminuarea costurilor cu energia electrică și investirea în surse de energie regenerabilă</p>			
<p><i>Oportunități de integrare cu alte inițiative:</i></p> <ul style="list-style-type: none"> - promovarea utilizării unor surse alternative de energie - eficientizare energetică (electric, termic) a clădirilor de locuințe din orașul Horezu prin folosirea unor surse alternative de energie 			
<p><i>Buget total estimat:</i></p>		<p>6.000.000 lei</p>	
<p><i>Perioada de implementare:</i></p>	<p>2023 – 2026</p>	<p><i>Grad de priorizare:</i></p>	<p><i>Proiect strategic:</i></p>
<p><i>Surse potențiale de finanțare:</i></p>			
<ul style="list-style-type: none"> • AFM • Buget local • POR • PNRR - P117 • PNRR Componenta 10 			
<p><i>Parteneri:</i></p>			
<p><i>Documente necesare:</i></p> <ul style="list-style-type: none"> • proiect pentru autorizarea executării lucrărilor • proiect tehnic de execuție • alte studii pentru obținerea de avize/autorizații necesare implementării proiectului 			
<p><i>Stadiul proiectului (menționarea unor activități deja întreprinse, spre exemplu existența unor măsuri pregătitoare proiectului, analiza de oportunitate și fezabilitate, etc.):</i></p>			
<p><i>Proiect propus</i></p>			

Titlul proiectului: Creșterea eficienței energetice a clădirilor rezidențiale din orașul Horezu	
<i>Scopul proiectului: Creșterea gradului de eficiență a consumului de energie electrică a clădirilor rezidențiale din orașul Horezu</i>	
<i>Obiectivele specifice ale proiectului: Reducerea consumului de energie electrică și utilizarea unor surse alternative de energie</i>	
<i>Justificare (prezentarea problemelor și a necesității intervenției) Modificările climatice din ultimii ani, cu efecte grave asupra mediului înconjurător, au impus nevoia de eficientizare energetică a clădirilor. Utilizarea surselor de energie regenerabilă duc la diminuarea emisiilor de gaze cu efect de seră, în vederea protejării mediului înconjurător și a îmbunătățirii calității vieții.</i>	
<i>Context (Coerența cu strategiile europene, naționale, regionale și județene):</i>	
<i>Coerența cu strategiile europene / naționale / regionale:</i>	<i>Context european: Politica de Coeziune a Uniunii Europene 2021-2027 Context național: Strategia Națională pentru Dezvoltarea Durabilă a României 2030 Context regional: POR Sud-Vest Oltenia 2021-2027</i>
<i>Coerența cu Strategia Integrată de Dezvoltare Urbană a orașului Horezu pentru perioada 2021-2030:</i>	<i>Direcția de dezvoltare strategică Mediu curat, impact redus asupra mediului și care protejează și valorifică resursele naturale</i>
<i>Teritoriu vizat</i>	<i>Orașul Horezu</i>
<i>Grupurile țintă: locuitori ai orașului Horezu</i>	
<i>Planul de activități:</i> 1) Identificare cost actual al consumului de energie electrică 2) Contractarea serviciilor de proiectare și elaborare a studiului de fezabilitate 3) Identificarea clădirilor rezidențiale care necesită reabilitare și eficientizare energetică 4) Elaborarea studiului de fezabilitate 5) Identificarea posibilelor alternative de diminuare a consumului; 6) Obținerea finanțării 7) Delegarea unui manager de proiect 8) Implementarea proiectului, care presupune: a. Începerea/demararea proiectului – organizarea echipei/responsabilului de implementare a proiectului b. Realizarea documentației de avizare a lucrărilor c. Pregătirea documentației și lansarea procedurii de atribuire a lucrărilor și a serviciilor necesare implementării proiectului (supervizare lucrări, asistență tehnică din partea proiectantului, publicitate, management proiect, etc) d. Realizarea/execuția lucrărilor e. Recepția și punerea în funcțiune a lucrărilor f. Publicitatea și promovarea proiectului g. Monitorizarea/controlul proiectului h. Auditul proiectului	
<i>Rezultate așteptate: Pe termen scurt:</i>	

<ul style="list-style-type: none"> • <i>Diminuarea consumului de energie</i> • <i>Scăderea prețului energiei</i> • <i>Diminuarea emisiilor de gaze cu efect de seră</i> <p><i>Pe termen mediu și lung:</i></p> <ul style="list-style-type: none"> • <i>Înlocuirea resurselor neregenerabile cu cele regenerabile</i> • <i>Diminuarea poluării mediului înconjurător</i> 			
<i>Sustenabilitate:</i>			
<i>Sustenabilitatea investițiilor va putea fi asigurată de diminuarea costurilor cu energia electrică și investirea în surse de energie regenerabilă</i>			
<i>Oportunități de integrare cu alte inițiative:</i>			
<ul style="list-style-type: none"> - <i>promovarea utilizării unor surse alternative de energie</i> - <i>eficientizare energetică (electric, termic) a clădirilor de locuințe din orașul Horezu prin folosirea unor surse alternative de energie</i> 			
<i>Buget total estimat:</i>		<i>6.000.000 lei</i>	
<i>Perioada de implementare:</i>	<i>2023 – 2026</i>	<i>Grad de prioritzare:</i>	<i>Proiect strategic</i>
<i>Surse potențiale de finanțare:</i>			
<ul style="list-style-type: none"> • <i>AFM</i> • <i>Buget local</i> • <i>POR</i> • <i>PNRR - P117</i> 			
<i>Parteneri:/</i>			
<i>Documente necesare:</i>			
<ul style="list-style-type: none"> • <i>Studiu de fezabilitate</i> 			
<i>Stadiul proiectului (menționarea unor activități deja întreprinse, spre exemplu existența unor măsuri pregătitoare proiectului, analiza de oportunitate și fezabilitate, etc.):</i>			
<i>Proiect propus</i>			

FIȘA 32**DOMENIU – Educație**

Titlul proiectului: *Dotarea Liceului „Constantin Brâncoveanu” Horezu și a structurilor cu echipamente/dispozitive electronice necesare activităților didactice, software-uri și dotări specifice desfășurării activităților în mediul online*

Scopul proiectului:

<i>Dezvoltarea infrastructurii educaționale</i>			
<i>Obiectivele specifice ale proiectului:</i> <i>Dotarea Liceului „Constantin Brâncoveanu Horezu” și a structurilor cu echipamente/dispozitive electronice necesare activităților didactice, software-uri și dotări specifice desfășurării activităților în mediul on-line.</i>			
<i>Justificare (prezentarea problemelor și a necesității intervenției)</i> <i>În vederea creșterii calității în educație, s-a identificat necesitatea dotării Liceului „Constantin Brâncoveanu Horezu” și a structurilor cu echipamente/dispozitive electronice necesare activităților didactice, software-uri și dotări specifice desfășurării activităților în mediul online.</i>			
<i>Context (Coerența cu strategiile europene, naționale, regionale și județene):</i>			
<i>Coerența cu strategiile europene / naționale / regionale:</i>		<i>Context european: Politica de Coeziune a Uniunii Europene 2021-2027</i> <i>Context național: Strategia Națională pentru Dezvoltarea Durabilă a României 2030</i> <i>Context regional: POR Sud-Vest Oltenia 2021-2027</i>	
<i>Coerența cu Strategia Integrată de Dezvoltare Urbană a orașului Horezu pentru perioada 2021-2030:</i>		<i>Direcția de dezvoltare strategică</i> <i>Orașul Horezu pentru locuitori – Modernizarea infrastructurii urbane</i>	
<i>Teritoriu vizat</i>		<i>Orașul Horezu</i>	
<i>Grupurile țintă: locuitori ai orașului Horezu, cadre didactice, elevi</i>			
<i>Planul de activități:</i> <i>1) Identificarea surselor de finanțare pentru proiect</i> <i>2) Implementarea proiectului, care presupune:</i> <i>a. Începerea/demararea proiectului – organizarea echipei/responsabilului de implementare a proiectului</i> <i>b. Realizarea procedurilor de achiziție pentru dotările aferente</i> <i>c. Publicitatea și promovarea proiectului</i> <i>d. Monitorizarea/controlul proiectului</i> <i>e. Auditul proiectului</i>			
<i>Rezultate așteptate:</i> <i>Pe termen scurt:</i> <i>• Dotarea instituțiilor de învățământ cu echipamente moderne</i> <i>Pe termen mediu și lung:</i> <i>• Îmbunătățirea calității procesului educațional</i> <i>• Creșterea performanțelor școlare și menținerea elevilor într-un sistem educațional de înaltă performanță</i>			
<i>Sustenabilitate:</i> <i>/</i>			
<i>Oportunități de integrare cu alte inițiative:</i> <i>/</i>			
<i>Buget total estimat:</i>		<i>2.000.000 lei</i>	
<i>Perioada de implementare:</i>	<i>2022 – 2023</i>	<i>Grad de prioritarizare:</i>	<i>Proiect strategic</i>

<i>Surse potențiale de finanțare:</i>
<ul style="list-style-type: none"> • <i>POR</i> • <i>PNRR</i> • <i>POCIDIF</i>
<i>Parteneri: /</i>
<i>Documente necesare:</i> <ul style="list-style-type: none"> • <i>alte studii pentru obținerea de avize/autorizații necesare implementării proiectului</i>
<i>Stadiul proiectului (menționarea unor activități deja întreprinse, spre exemplu existența unor măsuri pregătitoare proiectului, analiza de oportunitate și fezabilitate, etc.):</i>
<i>Proiect propus</i>

FIȘA 33**DOMENIU – Sănătate**

Titlul proiectului: *Extinderea, reabilitarea, modernizarea și dotarea cu aparatură și echipamente medicale a Spitalului Orășenesc Horezu, județul Vâlcea*

Scopul proiectului:
Dezvoltarea infrastructurii unităților sanitare

<p><i>Obiectivele specifice ale proiectului:</i> <i>Reabilitarea, modernizarea și dotarea unităților sanitare din orașul Horezu</i></p>	
<p><i>Justificare (prezentarea problemelor și a necesității intervenției)</i> <i>Realizarea unei infrastructuri de sănătate moderne și performante este necesară pentru atingerea unor parametri apropiați de nivelul mediu actual al stării de sănătate a populației și al calității serviciilor medicale din celelalte state membre ale UE.</i> <i>În contextul pandemiei cu virusul SARS CoV-2, s-a identificat necesitatea reabilitării, modernizării și dotării instituțiilor sanitare din oraș, care în prezent dispun de o infrastructură insuficient dezvoltată pentru a oferi servicii de sănătate de calitate superioară.</i></p>	
<p><i>Context (Coerența cu strategiile europene, naționale, regionale și județene):</i></p>	
<p><i>Coerența cu strategiile europene / naționale / regionale:</i></p>	<p><i>Context european: Politica de Coeziune a Uniunii Europene 2021-2027</i> <i>Context național: Strategia Națională pentru Dezvoltarea Durabilă a României 2030</i> <i>Context regional: POR Sud-Vest Oltenia 2021-2027</i></p>
<p><i>Coerența cu Strategia Integrată de Dezvoltare Urbană a orașului Horezu pentru perioada 2021-2030:</i></p>	<p><i>Direcția de dezvoltare strategică Orașul Horezu pentru locuitori – Modernizarea infrastructurii urbane</i></p>
<p><i>Teritoriu vizat</i></p>	<p><i>Orașul Horezu</i></p>
<p><i>Grupurile țintă: locuitori ai orașului Horezu</i></p>	
<p><i>Planul de activități:</i></p> <ol style="list-style-type: none"> <i>1) Identificarea surselor de finanțare pentru proiect</i> <i>2) Contractarea serviciilor de proiectare și elaborare a documentației de avizare a lucrărilor de intervenție</i> <i>3) Elaborarea DALI (întocmire documentație, caiet de sarcini);</i> <i>4) Elaborarea și depunerea cererii de finanțare în vederea obținerii finanțării;</i> <i>5) Elaborarea Proiectului Tehnic și Detalii de Execuție (efectuare măsurători, elaborare proiect, obținere avize și acorduri);</i> <i>6) Implementarea proiectului, care presupune:</i> <ol style="list-style-type: none"> <i>a. Începerea/demararea proiectului – organizarea echipei/responsabilului de implementare a proiectului</i> <i>b. Realizarea documentației de avizare a lucrărilor</i> <i>c. Pregătirea documentației și lansarea procedurii de atribuire a lucrărilor și a serviciilor necesare implementării proiectului (supervizare lucrări, asistență tehnică din partea proiectantului, publicitate, management proiect, etc)</i> <i>d. Realizarea/execuția lucrărilor</i> <i>e. Recepția și punerea în funcțiune a lucrărilor</i> <i>f. Realizarea procedurilor de achiziție pentru dotările aferente</i> <i>g. Publicitatea și promovarea proiectului</i> <i>h. Monitorizarea/controlul proiectului</i> <i>i. Auditul proiectului</i> 	

<i>Rezultate așteptate:</i>			
<i>Pe termen scurt:</i>			
<ul style="list-style-type: none"> • <i>Reabilitarea/modernizarea unităților sanitare</i> • <i>Dotarea unităților sanitare cu echipamente moderne</i> 			
<i>Pe termen mediu și lung:</i>			
<ul style="list-style-type: none"> • <i>Creșterea calității serviciilor sanitare oferite populației</i> 			
<i>Sustenabilitate:</i>			
<i>Sustenabilitatea investițiilor va putea fi asigurată prin intermediul fondurilor europene și prin contribuții financiare anuale</i>			
<i>Oportunități de integrare cu alte inițiative:</i>			
/			
<i>Buget total estimat:</i>		<i>5.000.000 lei</i>	
<i>Perioada de implementare:</i>	<i>2022 – 2024</i>	<i>Grad de priorizare:</i>	<i>Proiect strategic</i>
<i>Surse potențiale de finanțare:</i>			
<ul style="list-style-type: none"> • <i>POS</i> • <i>POR</i> 			
<i>Parteneri:/</i>			
<i>Documente necesare:</i>			
<ul style="list-style-type: none"> • <i>proiect pentru autorizarea executării lucrărilor</i> • <i>proiect tehnic de execuție</i> • <i>studiu geotehnic</i> • <i>studiu pentru obținerea acordului/avizului de mediu</i> • <i>studiu hidrologic</i> • <i>studiu topografic</i> • <i>documentație cadastrală</i> • <i>alte studii pentru obținerea de avize/autorizații necesare implementării proiectului</i> 			
<i>Stadiul proiectului (menționarea unor activități deja întreprinse, spre exemplu existența unor măsuri pregătitoare proiectului, analiza de oportunitate și fezabilitate, etc.):</i>			
<i>Proiect propus</i>			

FIȘA 34**DOMENIU – Infrastructură edilitară**

Titlul proiectului: *Reabilitare, modernizare și extindere sistem de iluminat public în orașul Horezu, județul Vâlcea*

Scopul proiectului:
Amenajarea și echiparea teritoriului

<i>Obiectivele specifice ale proiectului:</i> <i>Regenerare urbană prin modernizarea sistemului de iluminat public</i>	
<i>Justificare (prezentarea problemelor și a necesității intervenției)</i> <i>Implementarea directivelor europene în domeniul eficienței energetice și a tranziției către o economie cu emisii scăzute de dioxid de carbon.</i> <i>Necesitatea de modernizare a infrastructurii tehnico – edilitare și de regenerare urbană, în vederea creșterii standardului de viață al locuitorilor orașului Horezu.</i>	
<i>Context (Coerența cu strategiile europene, naționale, regionale și județene):</i>	
<i>Coerența cu strategiile europene / naționale / regionale:</i>	<i>Context european: Politica de Coeziune a Uniunii Europene 2021-2027</i> <i>Context național: Strategia Națională pentru Dezvoltarea Durabilă a a României 2030</i> <i>Context regional: POR Sud-Vest Oltenia 2021-2027</i>
<i>Coerența cu Strategia Integrată de Dezvoltare Urbană a orașului Horezu pentru perioada 2021-2030:</i>	<i>Direcția de dezvoltare strategică Orașul Horezu pentru locuitori – Modernizarea infrastructurii urbane</i>
<i>Teritoriu vizat</i>	<i>Orașul Horezu</i>
<i>Grupurile țintă: locuitori ai orașului Horezu</i>	
<i>Planul de activități:</i> <ol style="list-style-type: none"> <i>1) Identificarea surselor de finanțare pentru proiect</i> <i>2) Identificarea soluției tehnice pentru valorificarea deșeurilor urbane</i> <i>3) Contractarea serviciilor de proiectare și elaborare a documentației de avizare a lucrărilor de intervenție</i> <i>4) Elaborarea DALI (întocmire documentație, caiet de sarcini);</i> <i>5) Elaborarea și depunerea cererii de finanțare în vederea obținerii finanțării;</i> <i>6) Elaborarea Proiectului Tehnic și Detalii de Execuție (efectuare măsurători, elaborare proiect, obținere avize și acorduri);</i> <i>7) Implementarea proiectului, care presupune: a. Începerea/demararea proiectului – organizarea echipei/responsabilului de implementare a proiectului</i> <i>b. Realizarea documentației de avizare a lucrărilor</i> <i>c. Pregătirea documentației și lansarea procedurii de atribuire a lucrărilor și a serviciilor necesare implementării proiectului (supervizare lucrări, asistență tehnică din partea proiectantului, publicitate, management proiect, etc)</i> <i>d. Realizarea/execuția lucrărilor</i> <i>e. Recepția și punerea în funcțiune a lucrărilor</i> <i>f. Publicitatea și promovarea proiectului</i> <i>g. Monitorizarea/controlul proiectului</i> <i>h. Auditul proiectului</i> 	
<i>Rezultate așteptate:</i> <i>Pe termen scurt:</i> <ul style="list-style-type: none"> <i>• Rehabilitarea instalațiilor electrice (stâlpi, rețele)</i> <i>• Reproiectarea traseelor existente și coborarea acestora în subteran</i> <i>• Refacerea / extinderea și modernizarea infrastructurii de iluminat public</i> <i>Pe termen mediu și lung:</i>	

<ul style="list-style-type: none"> • Standard de viață îmbunătățit pentru locuitorii orașului • Scăderea consumului de energie pentru iluminatul public • Utilizarea surselor regenerabile de energie (panouri fotovoltaice etc.) 			
Sustenabilitate:			
Oportunități de integrare cu alte inițiative: /			
Buget total estimat:		1.250.000 lei	
Perioada de implementare:	2022 – 2025	Grad de prioritizare:	Proiect suport
Surse potențiale de finanțare:			
<ul style="list-style-type: none"> • AFM • POR 			
Parteneri: /			
Documente necesare: <ul style="list-style-type: none"> • DALI / studiu de fezabilitate • proiect pentru autorizarea executării lucrărilor • proiect tehnic de execuție • studiu geotehnic • studiu pentru obținerea acordului/avizului de mediu • studiu hidrologic • studiu topografic • documentație cadastrală • alte studii pentru obținerea de avize/autorizații necesare implementării proiectului 			
Stadiul proiectului (menționarea unor activități deja întreprinse, spre exemplu existența unor măsuri pregătitoare proiectului, analiza de oportunitate și fezabilitate, etc.):			
Proiect propus			

FIȘA 35**DOMENIU – Capacitate administrativă**

Titlul proiectului: Modernizarea și extinderea sistemului video de supraveghere pe toate străzile și la toate instituțiile publice din orașul Horezu, județul Vâlcea

Scopul proiectului: Creșterea siguranței cetățenilor

Obiectivele specifice ale proiectului: Creșterea siguranței cetățenilor din orașul Horezu

Justificare (prezentarea problemelor și a necesității intervenției):

Avantaje

Împiedică infracțiunile

Acesta este cel mai mare beneficiu al instalării camerelor de securitate. Odată plasate puteți observa efectul pe care îl au asupra oamenilor. Chiar dacă sunt puse discret, cetățeanul începe să se simtă în siguranță.

Instalarea camerelor de supraveghere video previne frecvența infracțiunilor. Simpla prezență a camerelor intimidează persoanele care ar dori să producă vreun prejudiciu bunurilor cetățenilor, știind că identitatea lor va fi dezvăluită. Indiferent dacă întâmpinați probleme de furt sau violență, camera de supraveghere vă poate oferi soluțiile.

Obține dovezi

Având camere instalate în locuri strategice, putem monitoriza acțiunile oamenilor în timpul unui eveniment. Camerele moderne nu sunt prevăzute doar cu rezoluții de înaltă calitate, ci și cu funcționalități de identificare. Imaginile clare, le fac mai eficiente decât oricând. Acest lucru este util în special atunci când e vorba de o acțiune juridică, în care martorul nu își poate aminti un detaliu important sau să furnizeze o descriere corectă.

Menține înregistrările

Dacă trebuie să știți detalii despre ce s-a întâmplat în afara casei dvs. sau a biroului în urmă cu câteva săptămâni poți verifica înregistrările. Camerele păstrează și documentează tot ceea ce văd în mod sistematic adică în funcție de data și ora evenimentului. Indiferent dacă este vorba de o infracțiune sau ceva minor, camera înregistrează făcând ușor investigarea incidentului.

Orașul Horezu dispune de supraveghere video 24 de ore din 24. Sistemul include aproximativ 15 camere video montate în punctele cheie ale localității. Acestea trimit imagini live într-un dispecerat amplasat în sediul Primăriei Orașului Horezu, iar filmările sunt stocate pentru analize post eveniment.

Principalele beneficii ale sistemului de supraveghere sunt monitorizarea căilor de acces în toate localitățile aparținătoare orașului, monitorizarea punctelor vulnerabile din localitate, monitorizarea punctelor de acces în instituțiile publice, monitorizare trafic rutier, supravegherea ordinii și liniștii publice, descurajarea actelor infracționale, înregistrarea, stocarea și arhivarea pentru analize post eveniment.

Context (Coerența cu strategiile europene, naționale, regionale și județene):

Coerența cu strategiile europene / naționale / regionale:

Context european: Politica de Coeziune a Uniunii Europene 2021-2027 – "O Europă mai apropiată de cetățenii săi"
Context național: Strategia Națională pentru Dezvoltarea Durabilă a României 2030
Context regional: POR Sud-Vest Oltenia 2021-2027

Coerența cu Strategia Integrată de Dezvoltare Urbană a orașului Horezu pentru perioada 2021-2030:

Direcția de dezvoltare strategică
Modernizarea administrației publice

Teritoriu vizat

Oraș Horezu

Grupurile țintă: Locuitorii orașului Horezu

Planul de activități:

1) Analiza detaliată a proceselor și elaborarea specificațiilor tehnice pentru sistemului de supraveghere

<p>2) Contractarea serviciilor de analiza, proiectare și elaborare a specificațiilor tehnice</p> <p>3) Identificarea sursei de finanțare;</p> <p>4) Elaborarea și depunerea cererii de finanțare în vederea obținerii finanțării;</p> <p>5) Implementarea proiectului, care presupune:</p> <p>a. Începerea/demararea proiectului – organizarea echipei/responsabilului de implementare a proiectului</p> <p>b. Pregătirea documentației și lansarea procedurii de atribuire în vederea dezvoltării, implementării și mentenanței unui sistem informatic integrat</p> <p>c. Realizarea sistemului informatic</p> <p>d. Recepția și punerea în funcțiune</p> <p>e. Publicitatea și promovarea proiectului</p> <p>f. Monitorizarea/controlul proiectului</p> <p>6) Auditul proiectului</p>			
<p>Rezultate așteptate:</p> <p>Pe termen scurt:</p> <ul style="list-style-type: none"> • Creșterea siguranței cetățenilor <p>Pe termen mediu și lung:</p> <ul style="list-style-type: none"> • Optimizarea sistemului administrativ • Creșterea gradului de digitalizare la nivel de UAT 			
<p>Sustenabilitate:</p> <p>Sustenabilitatea investițiilor va putea fi asigurată prin intermediul contribuțiilor la bugetul local.</p>			
<p>Oportunități de integrare cu alte inițiative:</p>			
<p>Buget total estimat:</p>		<p>25.000 lei</p>	
<p>Perioada de implementare:</p>	<p>2022 – 2023</p>	<p>Grad de priorizare:</p>	<p>Proiect suport</p>
<p>Surse potențiale de finanțare:</p> <ul style="list-style-type: none"> • Buget local 			
<p>Parteneri: N/A</p>			
<p>Documente necesare:</p> <ul style="list-style-type: none"> • Analiza de oportunitate 			
<p>Stadiul proiectului (menționarea unor activități deja întreprinse, spre exemplu existența unor măsuri pregătitoare proiectului, analiza de oportunitate și fezabilitate, etc.):</p>			
<p>Proiect propus</p>			
<p>FIȘA 36</p>		<p>DOMENIU – Mediu</p>	
<p>Titlul proiectului: Achiziția de mijloace de transport ecologice pentru elevii din orașul Horezu, județul Vâlcea</p>			
<p>Scopul proiectului: Dezvoltarea și modernizarea transportului școlar prin utilizarea mijloacelor de transport prietenoase cu mediul</p>			
<p>Obiectivele specifice ale proiectului: Achiziția de mijloace de transport elevi prietenoase cu mediul</p>			

<i>Justificare (prezentarea problemelor și a necesității intervenției)</i> <i>În acest moment, în orașul Horezu, există microbuze pentru transport elevi vechi și în număr insuficient, de aceea este necesară dotarea cu microbuze electrice.</i>	
<i>Context (Coerența cu strategiile europene, naționale, regionale și județene):</i>	
<i>Coerența cu strategiile europene / naționale / regionale:</i>	<i>Context european: Politica de Coeziune a Uniunii Europene 2021-2027</i> <i>Context național: Strategia Națională pentru Dezvoltarea Durabilă a României 2030</i> <i>Context regional: POR Sud-Vest Oltenia 2021-2027</i>
<i>Coerența cu Strategia Integrată de Dezvoltare Urbană a orașului Horezu pentru perioada 2021-2030:</i>	<i>Direcția de dezvoltare strategică</i> <i>Mediu curat, impact redus asupra mediului și care protejează și valorifică resursele naturale</i>
<i>Teritoriu vizat</i>	<i>Orașul Horezu</i>
<i>Grupurile țintă: locuitori ai orașului Horezu</i>	
<i>Planul de activități:</i> 1) <i>Identificarea surselor de finanțare pentru proiect</i> 2) <i>Contractarea serviciilor de proiectare și elaborare a DALI</i> 3) <i>Elaborarea și depunerea cererii de finanțare în vederea obținerii finanțării;</i> 5) <i>Elaborarea Proiectului Tehnic și Detalii de Execuție (efectuare măsurători, elaborare proiect, obținere avize și acorduri);</i> 6) <i>Implementarea proiectului, care presupune:</i> a. <i>Începerea/demararea proiectului – organizarea echipei/responsabilului de implementare a proiectului</i> b. <i>Realizarea documentației de avizare a lucrărilor</i> c. <i>Pregătirea documentației și lansarea procedurii de atribuire a lucrărilor și a serviciilor necesare implementării proiectului (supervizare lucrări, asistență tehnică din partea proiectantului, publicitate, management proiect, etc)</i> d. <i>Realizarea/execuția lucrărilor</i> e. <i>Recepția și punerea în funcțiune a lucrărilor</i> f. <i>Publicitatea și promovarea proiectului</i> g. <i>Monitorizarea/controlul proiectului</i> 7) <i>Auditul proiectului</i>	
<i>Rezultate așteptate:</i> <i>Pe termen scurt:</i> <ul style="list-style-type: none"> • <i>Crearea sistemului de transport persoane</i> <i>Pe termen mediu și lung:</i> <ul style="list-style-type: none"> • <i>Reducerea gradului de poluare</i> • <i>Extinderea rețelei de transport către localitățile învecinate în vederea accesului mai facil al populației la locul de muncă</i> 	
<i>Sustenabilitate:</i>	

<i>Sustenabilitatea investițiilor va putea fi asigurată prin taxe de branșament și de utilizare a serviciilor publice de alimentare cu apă și canalizare</i>			
<i>Oportunități de integrare cu alte inițiative: Investiții aferente modernizării infrastructurii tehnico – edilitare și regenerării urbane</i>			
<i>Buget total estimat:</i>		<i>2.000.000 lei</i>	
<i>Perioada de implementare:</i>	<i>2024 – 2027</i>	<i>Grad de priorizare:</i>	<i>Proiect strategic</i>
<i>Surse potențiale de finanțare:</i>			
<ul style="list-style-type: none"> • <i>PNRR Componenta 10</i> • <i>PR</i> 			
<i>Parteneri: Consiliul Județean Vâlcea</i>			
<i>Documente necesare:</i>			
<ul style="list-style-type: none"> • <i>proiect pentru autorizarea executării lucrărilor</i> • <i>proiect tehnic de execuție</i> • <i>alte studii pentru obținerea de avize/autorizații necesare implementării proiectului</i> 			
<i>Stadiul proiectului (menționarea unor activități deja întreprinse, spre exemplu existența unor măsuri pregătitoare proiectului, analiza de oportunitate și fezabilitate, etc.):</i>			
<i>Proiect propus</i>			

FIȘA 37 DOMENIU – Capacitate administrativă	
Titlul proiectului: Implementarea unui sistem de gestionare a programărilor pacienților în cadrul Ambulatoriului Spitalului Orășenesc Horezu	
Scopul proiectului: Dezvoltarea capacității administrative	
Obiectivele specifice ale proiectului: Facilitarea accesului la servicii medicale a locuitorilor din orașul Horezu	
Justificare (prezentarea problemelor și a necesității intervenției): Având în vedere nevoia de digitalizare a administrației publice în vederea facilitării accesului cetățenilor la serviciile medicale, s-a identificat necesitatea implementării unui sistem de gestionare a programărilor pacienților în cadrul Ambulatoriului Spitalului Orășenesc Horezu	
Context (Coerența cu strategiile europene, naționale, regionale și județene):	
Coerența cu strategiile europene / naționale / regionale:	Context european: Politica de Coeziune a Uniunii Europene 2021-2027 – ”O Europă mai apropiată de cetățenii săi” Context național: Strategia Națională pentru Dezvoltarea Durabilă a României 2030 Context regional: POR Sud-Vest Oltenia 2021-2027
Coerența cu Strategia Integrată de Dezvoltare Urbană a orașului Horezu pentru perioada 2021-2030:	Direcția de dezvoltare strategică Modernizarea administrației publice
Teritoriu vizat	Oraș Horezu
Grupurile țintă: Locuitorii orașului Horezu	
Planul de activități: 1) Analiza detaliată a proceselor și elaborarea specificațiilor tehnice pentru sistemului informatic integrat 2) Contractarea serviciilor de analiza, proiectare și elaborare a specificațiilor tehnice 3) Identificarea sursei de finanțare; 4) Elaborarea și depunerea cererii de finanțare în vederea obținerii finanțării; 5) Implementarea proiectului, care presupune: a. Începerea/demararea proiectului – organizarea echipei/responsabilului de implementare a proiectului b. Pregătirea documentației și lansarea procedurii de atribuire în vederea dezvoltării, implementării și mentenanței unui sistem informatic integrat c. Realizarea sistemului informatic d. Recepția și punerea în funcțiune e. Publicitatea și promovarea proiectului f. Monitorizarea/controlul proiectului 6) Auditul proiectului	
Rezultate așteptate: Pe termen scurt: <ul style="list-style-type: none"> Facilitarea accesului la serviciile medicale Pe termen mediu și lung: <ul style="list-style-type: none"> Optimizarea sistemului administrativ Creșterea gradului de digitalizare la nivel de UAT și reducerea birocrăției 	
Sustenabilitate: Sustenabilitatea investițiilor va putea fi asigurată prin intermediul contribuțiilor la bugetul local.	

<i>Oportunități de integrare cu alte inițiative:</i>			
<i>Buget total estimat:</i>		<i>400.000 lei</i>	
<i>Perioada de implementare:</i>	<i>2022 – 2023</i>	<i>Grad de prioritzare:</i>	<i>Proiect suport</i>
<i>Surse potențiale de finanțare:</i>			
<ul style="list-style-type: none"> • <i>PNRR</i> • <i>POCIDIF</i> • <i>Buget local</i> 			
<i>Parteneri: N/A</i>			
<i>Documente necesare:</i>			
<ul style="list-style-type: none"> • <i>Analiza de oportunitate</i> 			
<i>Stadiul proiectului (menționarea unor activități deja întreprinse, spre exemplu existența unor măsuri pregătitoare proiectului, analiza de oportunitate și fezabilitate, etc.):</i>			
<i>Proiect propus</i>			

FIȘA 38		DOMENIU – Turism	
Titlul proiectului: Crearea unui instrument de promovare a atracțiilor turistice din stațiunea Horezu și informare digitală pentru turiști - „Discover Horezu”			
Scopul proiectului: Dezvoltarea turismului în zonă având în vedere potențialul ridicat prin crearea unui instrument de promovare a atracțiilor turistice din stațiunea Horezu			
Obiectivele specifice ale proiectului: Creșterea numărului de turiști ca vizitează stațiunea Horezu			
Justificare (prezentarea problemelor și a necesității intervenției):			
Deși orașul Horezu este situat într-un cadru natural deosebit și este unul dintre punctele turistice importante din țara noastră din punct de vedere al ocupațiilor tradiționale – fiind cel mai renumit centru de olărit din țară, acesta nu este valorificat la adevăratul lui potențial. Lipsa unui instrument de promovare a atracțiilor turistice din stațiunea Horezu și informare digitală pentru turiști accentuează și mai mult această problemă întrucât aceștia nu au de unde să obțină informațiile necesare pentru explorarea zonei pe un interval de timp mai mare.			
Context (Coerența cu strategiile europene, naționale, regionale și județene):			
Coerența cu strategiile europene / naționale / regionale:		Context european: Politica de Coeziune a Uniunii Europene 2021-2027 – ”O Europă mai apropiată de cetățenii săi” Context național: Strategia Națională pentru Dezvoltarea Durabilă a României 2030 Context regional: POR Sud-Vest Oltenia 2021-2027	
Coerența cu Strategia Integrată de Dezvoltare Urbană a orașului Horezu pentru perioada 2021-2030:		Direcția de dezvoltare strategică Turism și atractivitate urbană cu o imagine reprezentativă și autentică	
Teritoriu vizat		Satul Romanii de Sus, oraș Horezu	
Grupurile țintă: Turiștii și locuitorii orașului Horezu			
Planul de activități:			
1) Analiza detaliată a proceselor și elaborarea specificațiilor tehnice pentru instrumentul digital			
2) Contractarea serviciilor de analiza, proiectare și elaborare a specificațiilor tehnice			
3) Identificarea sursei de finanțare;			
4) Elaborarea și depunerea cererii de finanțare în vederea obținerii finanțării;			
5) Implementarea proiectului, care presupune:			
a. Începerea/demararea proiectului – organizarea echipei/responsabilului de implementare a proiectului			
b. Pregătirea documentației și lansarea procedurii de atribuire în vederea dezvoltării, implementării și mentenanței unui instrument de promovare a atracțiilor turistice din stațiunea Horezu și informare digitală pentru turiști, „Discover Horezu”			
c. Realizarea sistemului informatic			
d. Recepția și punerea în funcțiune			
e. Publicitatea și promovarea proiectului			
f. Monitorizarea/controlul proiectului			
6) Auditul proiectului			
Rezultate așteptate:			
Pe termen scurt:			
<ul style="list-style-type: none"> • instrument de promovare a atracțiilor turistice din stațiunea Horezu și informare digitală 			

<p><i>pentru turiști, „Discover Horezu”</i></p> <p><i>Pe termen mediu și lung:</i></p> <ul style="list-style-type: none"> • <i>Creșterea numărului de turiști</i> • <i>Creșterea economiei locale prin intermediul sectorului turism</i> • <i>Creșterea vizibilității obiectivelor turistice</i> 			
<p><i>Sustenabilitate:</i></p> <p><i>Sustenabilitatea investițiilor va putea fi asigurată prin comercializarea diverselor pachete de servicii – acces la obiectiv etc.</i></p>			
<p><i>Oportunități de integrare cu alte inițiative:</i></p>			
<p><i>Buget total estimat:</i></p>		<p><i>1.500.000 lei</i></p>	
<p><i>Perioada de implementare:</i></p>	<p><i>2022 – 2025</i></p>	<p><i>Grad de prioritzare:</i></p>	<p><i>Proiect strategic</i></p>
<p><i>Surse potențiale de finanțare:</i></p> <ul style="list-style-type: none"> • <i>POR</i> • <i>POCIDIF</i> • <i>PNRR</i> 			
<p><i>Parteneri: ONG, Agenți economici</i></p>			
<p><i>Documente necesare:</i></p> <ul style="list-style-type: none"> • <i>studiu de fezabilitate</i> 			
<p><i>Stadiul proiectului (menționarea unor activități deja întreprinse, spre exemplu existența unor măsuri pregătitoare proiectului, analiza de oportunitate și fezabilitate, etc.):</i></p>			
<p><i>Proiect propus</i></p>			

FIȘA 39		DOMENIU – Administratie	
Titlul proiectului: Reabilitarea, modernizarea si dotarea Corpuri A și A1 Liceul „Constantin Brâncoveanu”, orașul Horezu, județul Vâlcea			
Scopul proiectului: Reabilitarea, modernizarea si dotarea Corpuri A și A1 Liceul „Constantin Brâncoveanu”, orașul Horezu, județul Vâlcea			
Obiectivele specifice ale proiectului i: Reabilitarea, modernizarea, extinderea și dotarea unităților de învățământ.			
Justificare (prezentarea problemelor și a necesității intervenției): În prezent în orașul Horezu funcționează procesul de învățământ în toate corpurile Liceul „Constantin Brâncoveanu”, dar este necesară: reabilitarea, modernizarea și dotarea corpurilor A si A1, in scopul imbunatatirii conditiilor privind procesul de invatare din salile de clasa si laboratoare.			
Context (Coerența cu strategiile europene, naționale, regionale și județene):			
Coerența cu strategiile europene / naționale / regionale:		Context european: Politica de Coeziune a Uniunii Europene 2021-2027 – ”O Europă mai apropiată de cetățenii săi” Context național: Strategia Națională pentru Dezvoltarea Durabilă a a României 2030 Context regional: POR Sud-Vest Oltenia 2021-2027	
Coerența cu Strategia Integrată de Dezvoltare Urbană a orașului Horezu pentru perioada 2021-2030:		Direcția de dezvoltare strategică Orașul Horezu pentru locuitori – Modernizarea infrastructurii urbane	
Teritoriu vizat		Oraș Horezu	
Grupurile țintă: Elevii Liceului „Constantin Brâncoveanu”			
Planul de activități:			
1) Identificarea surselor de finanțare pentru proiect			
2) Contractarea serviciilor de proiectare și elaborare a studiului de fezabilitate			
3) Elaborarea studiului de fezabilitate (întocmire documentație, caiet de sarcini și SF);			
4) Elaborarea și depunerea cererii de finanțare în vederea obținerii finanțării;			
5) Elaborarea Proiectului Tehnic și Detalii de Execuție (efectuare măsurători, elaborare proiect, obținere avize și acorduri – daca va fi cazul);			
6) Implementarea proiectului, care presupune:			
a. Începerea/demararea proiectului – organizarea echipei/responsabilului de implementare a proiectului			
b. Realizarea documentației de avizare a lucrărilor			
c. Pregătirea documentației și lansarea procedurii de atribuire a lucrărilor și a serviciilor necesare implementării proiectului (supervizare lucrări, asistență tehnică din partea proiectantului, publicitate, management proiect, etc)			
d. Realizarea/execuția lucrărilor			
e. Recepția și punerea în funcțiune a lucrărilor			
f. Publicitatea și promovarea proiectului			
g. Monitorizarea/controlul proiectului			
7) Auditul proiectului			
Rezultate așteptate:			
Pe termen scurt:			
<ul style="list-style-type: none"> • Condiții adecvate pentru Elevii Liceului „Constantin Brâncoveanu”, în care aceștia să 			

<p><i>poată desfășura activitățile de învățământ în condiții optime de confort și siguranță</i></p> <p><i>Pe termen mediu și lung:</i></p> <ul style="list-style-type: none"> • <i>Îmbunătățirea calității vieții Elevilor Liceului „Constantin Brâncoveanu” ca urmare a modernizării spațiilor necesare procesului de învățământ, menținerii unei bune condiții de desfășurare a activității printr-o dotare cu echipamente moderne.</i> • <i>Modernizarea sistemului educațional la standarde înalte și automat obținerea de rezultate și performante la învățătura a elevilor liceului „Constantin Brâncoveanu”.</i> 			
<p><i>Sustenabilitate:</i></p> <p><i>Sustenabilitatea investițiilor va putea fi asigurată prin intermediul fondurilor europene</i></p>			
<p><i>Oportunități de integrare cu alte inițiative:</i></p>			
<p><i>Buget total estimat:</i></p>		<p><i>6.000.000 lei</i></p>	
<p><i>Perioada de implementare:</i></p>	<p><i>2021 – 2023</i></p>	<p><i>Grad de prioritarizare:</i></p>	<p><i>Proiect strategic</i></p>
<p><i>Surse potențiale de finanțare:</i></p> <ul style="list-style-type: none"> • <i>PNDL 2</i> 			
<p><i>Parteneri:</i></p>			
<p><i>Documente necesare:</i></p> <ul style="list-style-type: none"> • <i>studiu de fezabilitate / DALI</i> • <i>proiect pentru autorizarea executării lucrărilor</i> • <i>proiect tehnic de execuție</i> • <i>documentație cadastrală</i> • <i>alte studii pentru obținerea de avize/autorizații necesare implementării proiectului</i> 			
<p><i>Stadiul proiectului (menționarea unor activități deja întreprinse, spre exemplu existența unor măsuri pregătitoare proiectului, analiza de oportunitate și fezabilitate, etc.):</i></p>			
<p><i>Proiect propus</i></p>			

FIȘA 40		DOMENIU – Administratie	
Titlul proiectului: Reabilitarea, modernizarea și dotarea Școlii Primare Romanii de Jos nr. 2, orașul Horezu, județul Vâlcea			
Scopul proiectului: Reabilitarea, modernizarea și dotarea Școlii Primare Romanii de Jos nr. 2, orașul Horezu, județul Vâlcea.			
Obiectivele specifice ale proiectului i: Reabilitarea, modernizarea, extinderea și dotarea unităților de învățământ.			
Justificare (prezentarea problemelor și a necesității intervenției): În prezent funcționează procesul de învățământ dar, este necesară: reabilitarea, modernizarea și dotarea Școlii Primare Romanii de Jos nr. 2, orașul Horezu, județul Vâlcea.			
Context (Coerența cu strategiile europene, naționale, regionale și județene):			
Coerența cu strategiile europene / naționale / regionale:		Context european: Politica de Coeziune a Uniunii Europene 2021-2027 – ”O Europă mai apropiată de cetățenii săi” Context național: Strategia Națională pentru Dezvoltarea Durabilă a României 2030 Context regional: POR Sud-Vest Oltenia 2021-2027	
Coerența cu Strategia Integrată de Dezvoltare Urbană a orașului Horezu pentru perioada 2021-2030:		Direcția de dezvoltare strategică Orașul Horezu pentru locuitori – Modernizarea infrastructurii urbane	
Teritoriu vizat		Oraș Horezu	
Grupurile țintă: Elevii Școlii Primare Romanii de Jos nr. 2			
Planul de activități:			
<ol style="list-style-type: none"> 1) Identificarea surselor de finanțare pentru proiect 2) Contractarea serviciilor de proiectare și elaborare a studiului de fezabilitate 3) Elaborarea studiului de fezabilitate (întocmire documentație, caiet de sarcini și SF); 4) Elaborarea și depunerea cererii de finanțare în vederea obținerii finanțării; 5) Elaborarea Proiectului Tehnic și Detalii de Execuție (efectuare măsurători, elaborare proiect, obținere avize și acorduri – dacă va fi cazul); 6) Implementarea proiectului, care presupune: <ol style="list-style-type: none"> a. Începerea/demararea proiectului – organizarea echipei/responsabilului de implementare a proiectului b. Realizarea documentației de avizare a lucrărilor c. Pregătirea documentației și lansarea procedurii de atribuire a lucrărilor și a serviciilor necesare implementării proiectului (supervizare lucrări, asistență tehnică din partea proiectantului, publicitate, management proiect, etc) d. Realizarea/execuția lucrărilor e. Recepția și punerea în funcțiune a lucrărilor f. Publicitatea și promovarea proiectului g. Monitorizarea/controlul proiectului 7) Auditul proiectului 			
Rezultate așteptate:			
Pe termen scurt:			
<ul style="list-style-type: none"> • Condiții adecvate pentru elevii Școlii Primare Romanii de Jos nr. 2, în care aceștia să poată desfășura activitățile de învățământ în condiții optime de confort și siguranță 			
Pe termen mediu și lung:			

<ul style="list-style-type: none"> • Îmbunătățirea calității vieții Elevilor Școlii Primare Romanii de Jos nr. 2 ca urmare a modernizării spațiilor necesare procesului de învățământ, menținerii unei bune condiții de desfășurare activității prindotarea cu echipamente moderne. • Modernizarea sistemului educational la standarde inalte și automat obținerea de rezultate și performante la învățatura a elevilor Școlii Primare Romanii de Jos nr. 2. 			
<i>Sustenabilitate:</i>			
<i>Sustenabilitatea investițiilor va putea fi asigurată prin intermediul fondurilor europene</i>			
<i>Oportunități de integrare cu alte inițiative:</i>			
<i>Buget total estimat:</i>		4.000.000 lei	
<i>Perioada de implementare:</i>	2023 – 2027	<i>Grad de priorizare:</i>	<i>Proiect strategic</i>
<i>Surse potențiale de finanțare:</i>			
<ul style="list-style-type: none"> • PR 			
<i>Parteneri:</i>			
<i>Documente necesare:</i>			
<ul style="list-style-type: none"> • studiu de fezabilitate / DALI • proiect pentru autorizarea executării lucrărilor • proiect tehnic de execuție • documentație cadastrală • alte studii pentru obținerea de avize/autorizații necesare implementării proiectului 			
<i>Stadiul proiectului (menționarea unor activități deja întreprinse, spre exemplu existența unor măsuri pregătitoare proiectului, analiza de oportunitate și fezabilitate, etc.):</i>			
<i>Proiect propus</i>			

FIȘA 41		DOMENIU – Infrastructură edilitară	
Titlul proiectului: Creșterea siguranței pietonilor prin realizarea unui pasaj subteran/suprateran str. T. Vladimirescu, orașul Horezu, județul Vâlcea			
Scopul proiectului: Realizarea unui pasaj subteran/suprateran			
Obiectivele specifice ale proiectului: Creșterea siguranței pietonilor din orașul Horezu			
Justificare (prezentarea problemelor și a necesității intervenției): Este necesară realizarea unui pasaj subteran/suprateran pe str. Tudor Vladimirescu din orașul Horezu, pentru a crește siguranța pietonilor, dar și pentru a deflua traficul din zonă.			
Context (Coerența cu strategiile europene, naționale, regionale și județene):			
Coerența cu strategiile europene / naționale / regionale:		Context european: Politica de Coeziune a Uniunii Europene 2021-2027 – ”O Europă mai apropiată de cetățenii săi” Context național: Strategia Națională pentru Dezvoltarea Durabilă a României 2030 Context regional: POR Sud-Vest Oltenia 2021-2027	
Coerența cu Strategia Integrată de Dezvoltare Urbană a orașului Horezu pentru perioada 2021-2030:		Direcția de dezvoltare strategică Orașul Horezu pentru locuitori – Modernizarea infrastructurii urbane	
Teritoriu vizat		oraș Horezu	
Grupurile țintă: locuitorii orașului Horezu			
Planul de activități: 1) Identificarea surselor de finanțare pentru proiect 2) Contractarea serviciilor de proiectare și elaborare a documentației de avizare a lucrărilor 3) Elaborarea caiet de sarcini (întocmire documentație, caiet de sarcini); 4) Elaborarea și depunerea cererii de finanțare în vederea obținerii finanțării; 5) Elaborarea Proiectului Tehnic și Detalii de Execuție (efectuare măsurători, elaborare proiect, obținere avize și acorduri – dacă va fi cazul); 6) Implementarea proiectului, care presupune: a. Începerea/demararea proiectului – organizarea echipei/responsabilului de implementare a proiectului b. Realizarea documentației de avizare a lucrărilor c. Pregătirea documentației și lansarea procedurii de atribuire a lucrărilor și a serviciilor necesare implementării proiectului (supervizare lucrări, asistență tehnică din partea proiectantului, publicitate, management proiect, etc) d. Realizarea/execuția lucrărilor e. Recepția și punerea în funcțiune a lucrărilor f. Publicitatea și promovarea proiectului g. Monitorizarea/controlul proiectului 7) Auditul proiectului			
Rezultate așteptate: Pe termen scurt: • Scăderea numărului de accidente Pe termen mediu și lung:			

• Scăderea traficului auto			
Sustenabilitate: /			
Oportunități de integrare cu alte inițiative:			
Buget total estimat:		1.200.000 lei	
Perioada de implementare:	2022 – 2023	Grad de prioritizare:	Proiect suport
Surse potențiale de finanțare:			
<ul style="list-style-type: none"> • CNI • POIM • Buget local • Buget de stat • POR 			
Parteneri: ONG, Agenți economici			
Documente necesare:			
<ul style="list-style-type: none"> • proiect pentru autorizarea executării lucrărilor • proiect tehnic de execuție • alte studii pentru obținerea de avize/autorizații necesare implementării proiectului 			
Stadiul proiectului (menționarea unor activități deja întreprinse, spre exemplu existența unor măsuri pregătitoare proiectului, analiza de oportunitate și fezabilitate, etc.):			
Proiect propus			

FIȘA 42		DOMENIU – Capacitate administrativă	
Titlul proiectului: Implementarea unui sistem informatic/aplicație de gestionare a locurilor de parcare din orașul Horezu, județul Vâlcea			
<i>Scopul proiectului: Dezvoltarea capacității administrative</i>			
<i>Obiectivele specifice ale proiectului: Facilitarea accesului la informații publice prin implementarea unui sistem informatic de gestionare a locurilor de parcare din orașul Horezu</i>			
<i>Justificare (prezentarea problemelor și a necesității intervenției): Având în vedere nevoia de digitalizare a administrației publice în vederea facilitării accesului cetățenilor la serviciile publice, s-a identificat necesitatea implementării unui sistem infrastructura/ informatic/aplicație de gestionare a locurilor de parcare din orașul Horezu.</i>			
<i>Context (Coerența cu strategiile europene, naționale, regionale și județene):</i>			
<i>Coerența cu strategiile europene / naționale / regionale:</i>		<i>Context european: Politica de Coeziune a Uniunii Europene 2021-2027 – ”O Europă mai apropiată de cetățenii săi” Context național: Strategia Națională pentru Dezvoltarea Durabilă a României 2030 Context regional: POR Sud-Vest Oltenia 2021-2027</i>	
<i>Coerența cu Strategia Integrată de Dezvoltare Urbană a orașului Horezu pentru perioada 2021-2030:</i>		<i>Direcția de dezvoltare strategică Modernizarea administrației publice</i>	
<i>Teritoriu vizat</i>		<i>Oraș Horezu</i>	
<i>Grupurile țintă: Locuitorii orașului Horezu, potențialii turiști</i>			
<i>Planul de activități:</i>			
<i>1) Analiza detaliată a proceselor și elaborarea specificațiilor tehnice pentru sistemului informatic integrat</i>			
<i>2) Contractarea serviciilor de analiza, proiectare și elaborare a specificațiilor tehnice</i>			
<i>3) Identificarea sursei de finanțare;</i>			
<i>4) Elaborarea și depunerea cererii de finanțare în vederea obținerii finanțării;</i>			
<i>5) Implementarea proiectului, care presupune:</i>			
<i>a. Începerea/demararea proiectului – organizarea echipei/responsabilului de implementare a proiectului</i>			
<i>b. Pregătirea documentației și lansarea procedurii de atribuire în vederea dezvoltării, implementării și mentenanței unui sistem informatic integrat</i>			
<i>c. Realizarea sistemului informatic</i>			
<i>d. Recepția și punerea în funcțiune</i>			
<i>e. Publicitatea și promovarea proiectului</i>			
<i>f. Monitorizarea/controlul proiectului</i>			
<i>6) Auditul proiectului</i>			
<i>Rezultate așteptate:</i>			
<i>Pe termen scurt:</i>			
<ul style="list-style-type: none"> • <i>Facilitarea accesului la serviciile publice</i> 			
<i>Pe termen mediu și lung:</i>			
<ul style="list-style-type: none"> • <i>Optimizarea sistemului administrativ</i> • <i>Creșterea gradului de digitalizare la nivel de UAT și reducerea birocrăției</i> 			
<i>Sustenabilitate:</i>			
<i>Sustenabilitatea investițiilor va putea fi asigurată prin intermediul contribuțiilor la bugetul local.</i>			

<i>Oportunități de integrare cu alte inițiative:</i>			
<i>Buget total estimat:</i>		<i>400.000 lei</i>	
<i>Perioada de implementare:</i>	<i>2022 – 2025</i>	<i>Grad de priorizare:</i>	<i>Proiect strategic</i>
<i>Surse potențiale de finanțare:</i>			
<ul style="list-style-type: none"> • <i>POR</i> • <i>PNRR</i> • <i>POCIDIF</i> 			
<i>Parteneri: N/A</i>			
<i>Documente necesare:</i>			
<ul style="list-style-type: none"> • <i>studiu de fezabilitate</i> 			
<i>Stadiul proiectului (menționarea unor activități deja întreprinse, spre exemplu existența unor măsuri pregătitoare proiectului, analiza de oportunitate și fezabilitate, etc.):</i>			
<i>Proiect propus</i>			

FIȘA 43 DOMENIU – Capacitate administrativă	
Titlul proiectului: Digitalizarea transportului public urban în orașul Horezu, județul Vâlcea	
Scopul proiectului: Modernizarea sistemului de transport public local și managementul parcărilor	
Obiectivele specifice ale proiectului: Facilitarea accesului la informații privind sistemul de transport public local și managementul parcărilor	
Justificare (prezentarea problemelor și a necesității intervenției) Modernizarea sistemului informatic existent va asigura servicii publice integrate de calitate, transparente și accesibile	
Context (Coerența cu strategiile europene, naționale, regionale și județene):	
Coerența cu strategiile europene / naționale / regionale:	Context european: Politica de Coeziune a Uniunii Europene 2021-2027 Context național: Strategia Națională pentru Dezvoltarea Durabilă a României 2030 Context regional: POR Sud-Vest Oltenia 2021-2027
Coerența cu Strategia Integrată de Dezvoltare Urbană a orașului Horezu pentru perioada 2021-2030:	Direcția de dezvoltare strategică Modernizarea administrației publice
Teritoriu vizat	Orașul Horezu
Grupurile țintă: locuitori ai orașului Horezu și turiști	
Planul de activități: 1) Analiza detaliată a proceselor și sistemelor informatice și identificarea modelului de integrare și interconectare a sistemelor; proiectarea noilor servicii integrate, cu asigurarea măsurilor specifice de securitate cibernetică; organizarea de concursuri de soluții pentru selectarea celei mai bune propuneri în vederea dezvoltării, implementării și mentenanței unui sistem informatic integrat 2) Identificarea sursei de finanțare; 3) Elaborarea și depunerea cererii de finanțare în vederea obținerii finanțării; 4) Elaborarea Proiectului Tehnic (efectuare măsurători, elaborare proiect, obținere avize și acorduri); 5) Implementarea proiectului, care presupune: – Inceperea/demararea proiectului – organizarea echipei/responsabilului de implementare a proiectului – Pregătirea documentației și lansarea procedurii de atribuire a serviciilor necesare implementării proiectului (supervizare instalare sistem, asistență tehnică, publicitate, management proiect, etc) – Realizarea achizițiilor – Recepția și punerea în funcțiune a sistemelor – Instruirea și acompanierea grupului țintă secundar, personalul consiliului județean, în utilizarea și adoptarea noului sistem – Publicitatea și promovarea proiectului – Monitorizarea/controlul proiectului	

<i>6) Auditul proiectului.</i>			
<i>Rezultate așteptate:</i>			
<i>Pe termen scurt:</i>			
<ul style="list-style-type: none"> • <i>Scurtarea timpilor de accesare a informațiilor și de deservire a serviciilor publice</i> 			
<i>Pe termen mediu și lung:</i>			
<ul style="list-style-type: none"> • <i>Optimizarea sistemului administrativ</i> • <i>Creșterea gradului de digitalizare la nivel de UAT și reducerea birocrăției</i> 			
<i>Sustenabilitate:</i>			
<i>Sustenabilitatea investițiilor va putea fi asigurată prin intermediul contribuțiilor locuitorilor și mediului de afaceri la bugetul local</i>			
<i>Oportunități de integrare cu alte inițiative:</i>			
<i>Buget total estimat:</i>		<i>500.000 lei</i>	
<i>Perioada de implementare:</i>	<i>2024 – 2027</i>	<i>Grad de priorizare:</i>	<i>Proiect strategic:</i>
<i>Surse potențiale de finanțare:</i>			
<ul style="list-style-type: none"> • <i>PNRR Componenta 10</i> • <i>PR</i> 			
<i>Parteneri: /</i>			
<i>Documente necesare:</i>			
<ul style="list-style-type: none"> • <i>Studiu de fezabilitate</i> 			
<i>Stadiul proiectului (menționarea unor activități deja întreprinse, spre exemplu existența unor măsuri pregătitoare proiectului, analiza de oportunitate și fezabilitate, etc.):</i>			
<i>Proiect propus</i>			

Titlul proiectului: Actualizare/realizare PUG oraș Horezu	
Scopul proiectului: Actualizare PUG Oraș Horezu și transpunere în format GIS	
Obiectivele specifice ale proiectului: Facilitarea accesului la informații privind planul urbanistic general	
Justificare (prezentarea problemelor și a necesității intervenției) Actualizare PUG Oraș Horezu și transpunere în format GIS va asigura servicii publice integrate de calitate, transparente și accesibile	
Context (Coerența cu strategiile europene, naționale, regionale și județene):	
Coerența cu strategiile europene / naționale / regionale:	Context european: Politica de Coeziune a Uniunii Europene 2021-2027 Context național: Strategia Națională pentru Dezvoltarea Durabilă a României 2030 Context regional: POR Sud-Vest Oltenia 2021-2027
Coerența cu Strategia Integrată de Dezvoltare Urbană a orașului Horezu pentru perioada 2021-2030:	Direcția de dezvoltare strategică Modernizarea administrației publice
Teritoriu vizat	Orașul Horezu
Grupurile țintă: locuitori ai orașului Horezu	
Planul de activități: 1) Analiza detaliată a proceselor și sistemelor informatice și identificarea modelului de integrare și interconectare a sistemelor; proiectarea noilor servicii integrate, cu asigurarea măsurilor specifice de securitate cibernetică; organizarea de concursuri de soluții pentru selectarea celei mai bune propuneri în vederea dezvoltării, implementării și mentenanței unui sistem informatic integrat 2) Identificarea sursei de finanțare; 3) Elaborarea și depunerea cererii de finanțare în vederea obținerii finanțării; 4) Elaborarea Proiectului Tehnic (efectuare măsurători, elaborare proiect, obținere avize și acorduri); 5) Implementarea proiectului, care presupune: – Inceperea/demararea proiectului – organizarea echipei/responsabilului de implementare a proiectului – Pregătirea documentației și lansarea procedurii de atribuire a serviciilor necesare implementării proiectului (supervizare instalare sistem, asistență tehnică, publicitate, management proiect, etc) – Realizarea achizițiilor – Recepția și punerea în funcțiune a sistemelor – Instruirea și acompanierea grupului țintă secundar, personalul consiliului județean, în utilizarea și adoptarea noului sistem – Publicitatea și promovarea proiectului – Monitorizarea/controlul proiectului 6) Auditul proiectului.	
Rezultate așteptate: Pe termen scurt:	

<ul style="list-style-type: none"> • Scurtarea timpilor de accesare a informațiilor și de deservire a serviciilor publice <p>Pe termen mediu și lung:</p> <ul style="list-style-type: none"> • Optimizarea sistemului administrativ • Creșterea gradului de digitalizare la nivel de UAT și reducerea birocrăției 			
<p><i>Sustenabilitate:</i> Sustenabilitatea investițiilor va putea fi asigurată prin intermediul contribuțiilor locuitorilor și mediului de afaceri la bugetul local</p>			
<p><i>Oportunități de integrare cu alte inițiative:</i></p>			
<p><i>Buget total estimat:</i></p>		<p>500.000 lei</p>	
<p><i>Perioada de implementare:</i></p>	<p>2023 – 2024</p>	<p><i>Grad de priorizare:</i></p>	<p><i>Proiect strategic:</i></p>
<p><i>Surse potențiale de finanțare:</i></p>			
<ul style="list-style-type: none"> • PNRR Componenta 10 			
<p><i>Parteneri: /</i></p>			
<p><i>Documente necesare:</i></p> <ul style="list-style-type: none"> • Studiu de fezabilitate 			
<p><i>Stadiul proiectului (menționarea unor activități deja întreprinse, spre exemplu existența unor măsuri pregătitoare proiectului, analiza de oportunitate și fezabilitate, etc.):</i></p>			
<p><i>Proiect propus</i></p>			

FIȘA 45		DOMENIU – Mediu	
Titlul proiectului: Regularizare și apărări de maluri pe râurile Luncavăț, Bistricioara etc.			
Scopul proiectului: Îmbunătățirea calității mediului			
Obiectivele specifice ale proiectului: Îmbunătățirea calității mediului prin regularizarea și apărarea malurilor pe râurile Luncavăț, Bistricioara			
Justificare (prezentarea problemelor și a necesității intervenției): Având în vedere degradarea naturală în zona râurilor Luncavăț, Bistricioara s-a identificat necesitatea efectuării lucrărilor de regularizare și apărare a malurilor acestora pentru a evita agravarea acestui fenomen. Regularizarea și apărarea malurilor pe râurile Luncavăț, Bistricioara are ca efect protejarea mediului înconjurător și îmbunătățirea calității vieții.			
Context (Coerența cu strategiile europene, naționale, regionale și județene):			
Coerența cu strategiile europene / naționale / regionale:		Context european: Politica de Coeziune a Uniunii Europene 2021-2027 – ”O Europă mai apropiată de cetățenii săi” Context național: Strategia Națională pentru Dezvoltarea Durabilă a României 2030 Context regional: POR Sud-Vest Oltenia 2021-2027	
Coerența cu Strategia Integrată de Dezvoltare Urbană a orașului Horezu pentru perioada 2021-2030:		Direcția de dezvoltare strategică Mediu curat, impact redus asupra mediului și care protejează și valorifică resursele naturale	
Teritoriu vizat		Satul Romanii de Sus, oraș Horezu	
Grupurile țintă: Locuitorii orașului Horezu			
Planul de activități:			
1) Identificarea surselor de finanțare pentru proiect			
2) Contractarea serviciilor de proiectare și elaborare a documentației de avizare a lucrărilor			
3) Elaborarea studiului de fezabilitate (întocmire documentație, caiet de sarcini);			
4) Elaborarea și depunerea cererii de finanțare în vederea obținerii finanțării;			
5) Elaborarea Proiectului Tehnic și Detalii de Execuție (efectuare măsurători, elaborare proiect, obținere avize și acorduri – dacă va fi cazul);			
6) Implementarea proiectului, care presupune:			
a. Începerea/demararea proiectului – organizarea echipei/responsabilului de implementare a proiectului			
b. Realizarea documentației de avizare a lucrărilor			
c. Pregătirea documentației și lansarea procedurii de atribuire a lucrărilor și a serviciilor necesare implementării proiectului (supervizare lucrări, asistență tehnică din partea proiectantului, publicitate, management proiect, etc)			
d. Realizarea/execuția lucrărilor			
e. Recepția și punerea în funcțiune a lucrărilor			
f. Publicitatea și promovarea proiectului			
g. Monitorizarea/controlul proiectului			
7) Auditul proiectului			
Rezultate așteptate:			
Pe termen scurt:			
<ul style="list-style-type: none"> • Stoparea fenomenului de degradare naturală în zona râurilor Luncavăț, Bistricioara prin regularizarea și apărarea malurilor 			

<i>Pe termen mediu și lung:</i>			
<ul style="list-style-type: none"> • Reducerea riscului de inundații • Îmbunătățirea calității mediului 			
<i>Sustenabilitate:</i>			
<i>Sustenabilitatea investițiilor va putea fi asigurată prin intermediul fondurilor europene.</i>			
<i>Oportunități de integrare cu alte inițiative:</i>			
<i>Buget total estimat:</i>		<i>500.000 lei</i>	
<i>Perioada de implementare:</i>	<i>2022 – 2025</i>	<i>Grad de prioritzare:</i>	<i>Proiect strategic</i>
<i>Surse potențiale de finanțare:</i>			
<ul style="list-style-type: none"> • POR • PNRR • POIM • PODD 			
<i>Parteneri: N/A</i>			
<i>Documente necesare:</i>			
<ul style="list-style-type: none"> • studiu de fezabilitate / DALI • proiect pentru autorizarea executării lucrărilor • proiect tehnic de execuție • documentație cadastrală • studiu pentru obținerea acordului/avizului de mediu • alte studii pentru obținerea de avize/autorizații necesare implementării proiectului 			
<i>Stadiul proiectului (menționarea unor activități deja întreprinse, spre exemplu existența unor măsuri pregătitoare proiectului, analiza de oportunitate și fezabilitate, etc.):</i>			
<i>Proiect propus</i>			

FIȘA 46		DOMENIU – Mediu
Titlul proiectului: Amenajare și reabilitare izlazuri în orașul Horezu		
Scopul proiectului: Îmbunătățirea calității vieții prin amenajarea și dotarea unor spații de picnic în interiorul satului		
Obiectivele specifice ale proiectului: Regenerarea spațiului rural		
Justificare (prezentarea problemelor și a necesității intervenției): Având în vedere suprafața și potențialul zonei din preajma izlazurilor nevalorificate în prezent, s-a identificat necesitatea amenajării unei zone de agrement cu accent pe transformarea lor în spații prietenoase mediului. Necesitatea amenajării și reabilitării izlazurilor din orașul Horezu, are ca efect ameliorarea calității vieții și a mediului precum și susținerea dezvoltării unui turism sustenabil, prin oferirea de servicii de agrement corespunzătoare, va conduce la sporirea gradului de confort și va oferi oportunitatea petrecerii timpului în aer liber într-un mod civilizat și agreabil.		
Context (Coerența cu strategiile europene, naționale, regionale și județene):		
Coerența cu strategiile europene / naționale / regionale:	Context european: Politica de Coeziune a Uniunii Europene 2021-2027 – ”O Europă mai apropiată de cetățenii săi” Context național: Strategia Națională pentru Dezvoltarea Durabilă a României 2030 Context regional: POR Sud-Vest Oltenia 2021-2027	
Coerența cu Strategia Integrată de Dezvoltare Urbană a orașului Horezu pentru perioada 2021-2030:	Direcția de dezvoltare strategică Mediu curat, impact redus asupra mediului și care protejează și valorifică resursele naturale	
Teritoriu vizat	Satul Romanii de Sus, oraș Horezu	
Grupurile țintă: Locuitorii orașului Horezu și potențialii turiști.		
Planul de activități:		
1) Identificarea surselor de finanțare pentru proiect		
2) Elaborarea studiului de fezabilitate (întocmire documentație, caiet de sarcini și SF);		
3) Elaborarea și depunerea cererii de finanțare în vederea obținerii finanțării;		
4) Elaborarea Proiectului Tehnic și Detalii de Execuție (efectuare măsurători, elaborare proiect, obținere avize și acorduri – dacă va fi cazul);		
5) Implementarea proiectului, care presupune:		
a. Începerea/demararea proiectului – organizarea echipei/responsabilului de implementare a proiectului		
b. Realizarea documentației de avizare a lucrărilor		
c. Pregătirea documentației și lansarea procedurii de atribuire a lucrărilor și a serviciilor necesare implementării proiectului (supervizare lucrări, asistență tehnică din partea proiectantului, publicitate, management proiect, etc)		
d. Realizarea/execuția lucrărilor		
e. Recepția și punerea în funcțiune a lucrărilor		
f. Publicitatea și promovarea proiectului		
g. Monitorizarea/controlul proiectului		
6) Auditul proiectului		

<p><i>Rezultate așteptate:</i></p> <p><i>Pe termen scurt:</i></p> <ul style="list-style-type: none"> • Creșterea calității mediului în care trăiesc locuitorii • Creșterea numărului de spații verzi și amenajarea unei zone de agrement <p><i>Pe termen mediu și lung:</i></p> <ul style="list-style-type: none"> • Reducerea gradului de poluare • Diversificarea activităților recreative în orașul Horezu 			
<p><i>Sustenabilitate:</i></p> <p><i>Sustenabilitatea investițiilor va putea fi asigurată prin intermediul fondurilor europene.</i></p>			
<p><i>Oportunități de integrare cu alte inițiative:</i></p>			
<p><i>Buget total estimat:</i></p>		<p><i>500.000 lei</i></p>	
<p><i>Perioada de implementare:</i></p>	<p><i>2022 – 2025</i></p>	<p><i>Grad de prioritzare:</i></p>	<p><i>Proiect strategic</i></p>
<p><i>Surse potențiale de finanțare:</i></p> <ul style="list-style-type: none"> • POR • PNRR • CNI • POIM • PODD 			
<p><i>Parteneri: N/A</i></p>			
<p><i>Documente necesare:</i></p> <ul style="list-style-type: none"> • studiu de fezabilitate / DALI • proiect pentru autorizarea executării lucrărilor • proiect tehnic de execuție • documentație cadastrală • studiu pentru obținerea acordului/avizului de mediu • alte studii pentru obținerea de avize/autorizații necesare implementării proiectului 			
<p><i>Stadiul proiectului (menționarea unor activități deja întreprinse, spre exemplu existența unor măsuri pregătitoare proiectului, analiza de oportunitate și fezabilitate, etc.):</i></p>			
<p><i>Proiect propus</i></p>			

FIȘA 47		DOMENIU – Mediu	
Titlul proiectului: Amenajarea și dotarea zonei de picnic din satul Romanii de Sus, oraș Horezu			
Scopul proiectului: Îmbunătățirea calității vieții prin amenajarea și dotarea unor spații de picnic în interiorul satului			
Obiectivele specifice ale proiectului: Regenerarea spațiului rural			
Justificare (prezentarea problemelor și a necesității intervenției): Necesitatea amenajării unei zone de picnic în satul Romanii de Sus deriva din nevoia de petrecere a timpului liber și de recreere, contribuind îmbunătățirii calității factorilor de mediu prin amenajarea unor spații verzi în interiorul comunității precum și la creșterea gradului de satisfacție al locuitorilor și la înfrumusețarea satului, în vederea asigurării unui climat sănătos de conviețuire în cadrul comunității locale și cu un impact pozitiv asupra creșterii gradului de socializare a locuitorilor.			
Context (Coerența cu strategiile europene, naționale, regionale și județene):			
Coerența cu strategiile europene / naționale / regionale:		Context european: Politica de Coeziune a Uniunii Europene 2021-2027 – „O Europă mai apropiată de cetățenii săi” Context național: Strategia Națională pentru Dezvoltarea Durabilă a României 2030 Context regional: POR Sud-Vest Oltenia 2021-2027	
Coerența cu Strategia Integrată de Dezvoltare Urbană a orașului Horezu pentru perioada 2021-2030:		Direcția de dezvoltare strategică Orașul Horezu pentru locuitori – Modernizarea infrastructurii urbane	
Teritoriu vizat		Satul Romanii de Sus, oraș Horezu	
Grupurile țintă: Locuitorii satului Romanii de Sus, oraș Horezu și potențialii turiști			
Planul de activități:			
1) Identificarea surselor de finanțare pentru proiect			
2) Elaborarea studiului de fezabilitate (întocmire documentație, caiet de sarcini și SF);			
3) Elaborarea și depunerea cererii de finanțare în vederea obținerii finanțării;			
4) Elaborarea Proiectului Tehnic și Detalii de Execuție (efectuare măsurători, elaborare proiect, obținere avize și acorduri – dacă va fi cazul);			
5) Implementarea proiectului, care presupune:			
a. Începerea/demararea proiectului – organizarea echipei/responsabilului de implementare a proiectului			
b. Realizarea documentației de avizare a lucrărilor			
c. Pregătirea documentației și lansarea procedurii de atribuire a lucrărilor și a serviciilor necesare implementării proiectului (supervizare lucrări, asistență tehnică din partea proiectantului, publicitate, management proiect, etc)			
d. Realizarea/execuția lucrărilor			
e. Recepția și punerea în funcțiune a lucrărilor			
f. Publicitatea și promovarea proiectului			
g. Monitorizarea/controlul proiectului			
6) Auditul proiectului			

<i>Rezultate așteptate:</i>			
<i>Pe termen scurt:</i>			
<ul style="list-style-type: none"> • Creșterea calității mediului ambiant în care trăiesc locuitorii • Creșterea numărului de spații verzi și amenajarea unei zone de agrement 			
<i>Pe termen mediu și lung:</i>			
<ul style="list-style-type: none"> • Reducerea gradului de poluare • Diversificarea activităților recreative la nivelul satului Romanii de Sus, oraș Horezu 			
<i>Sustenabilitate:</i>			
<i>Sustenabilitatea investițiilor va putea fi asigurată prin intermediul fondurilor europene.</i>			
<i>Oportunități de integrare cu alte inițiative:</i>			
<i>Buget total estimat:</i>		250.000 lei	
<i>Perioada de implementare:</i>	2022 – 2025	<i>Grad de priorizare:</i>	<i>Proiect strategic</i>
<i>Surse potențiale de finanțare:</i>			
<ul style="list-style-type: none"> • POR • CNI 			
<i>Parteneri: N/A</i>			
<i>Documente necesare:</i>			
<ul style="list-style-type: none"> • studiu de fezabilitate / DALI • proiect pentru autorizarea executării lucrărilor • proiect tehnic de execuție • documentație cadastrală • studiu pentru obținerea acordului/avizului de mediu • alte studii pentru obținerea de avize/autorizații necesare implementării proiectului 			
<i>Stadiul proiectului (menționarea unor activități deja întreprinse, spre exemplu existența unor măsuri pregătitoare proiectului, analiza de oportunitate și fezabilitate, etc.):</i>			
<i>Proiect propus</i>			

FIȘA 48		DOMENIU – Social	
Titlul proiectului: Construirea unui Centru rezidențial/nerezidențial pentru bătrâni/persoane vulnerabile			
Scopul proiectului: Dezvoltarea infrastructurii sociale			
Obiectivele specifice ale proiectului: Înființarea unui centru rezidențial/ nerezidențial pentru bătrâni/persoane vulnerabile			
Justificare (prezentarea problemelor și a necesității intervenției): În prezent, infrastructura de servicii sociale a orașului Horezu este insuficient dezvoltată. Înființarea unui Centru rezidențial/ nerezidențial pentru bătrâni/persoane vulnerabile are scopul de a contribui la rezolvarea acestei probleme. Dezvoltarea unui sistem de asistență socială care să fie capabil să acopere necesarul de servicii sociale și creșterea numărului de servicii sociale furnizate, contribuie la îmbunătățirea asistenței sociale acordate persoanelor vârstnice precum și a categoriilor de persoane vulnerabile.			
Context (Coerența cu strategiile europene, naționale, regionale și județene):			
Coerența cu strategiile europene / naționale / regionale:		Context european: Politica de Coeziune a Uniunii Europene 2021-2027 – „O Europă mai apropiată de cetățenii săi” Context național: Strategia Națională pentru Dezvoltarea Durabilă a României 2030 Context regional: POR Sud-Vest Oltenia 2021-2027	
Coerența cu Strategia Integrată de Dezvoltare Urbană a orașului Horezu pentru perioada 2021-2030:		Direcția de dezvoltare strategică Orașul Horezu pentru locuitori – Modernizarea infrastructurii urbane	
Teritoriu vizat		Oraș Horezu	
Grupurile țintă: Persoanele vârstnice și persoanele vulnerabile la nivelul orașului Horezu,			
Planul de activități:			
<ol style="list-style-type: none"> 1) Identificarea surselor de finanțare pentru proiect 2) Contractarea serviciilor de proiectare și elaborare a studiului de fezabilitate 3) Elaborarea studiului de fezabilitate (întocmire documentație, caiet de sarcini și SF); 4) Elaborarea și depunerea cererii de finanțare în vederea obținerii finanțării; 5) Elaborarea Proiectului Tehnic și Detalii de Execuție (efectuare măsurători, elaborare proiect, obținere avize și acorduri – dacă va fi cazul); 6) Implementarea proiectului, care presupune: <ol style="list-style-type: none"> a. Începerea/demararea proiectului – organizarea echipei/responsabilului de implementare a proiectului b. Realizarea documentației de avizare a lucrărilor c. Pregătirea documentației și lansarea procedurii de atribuire a lucrărilor și a serviciilor necesare implementării proiectului (supervizare lucrări, asistență tehnică din partea proiectantului, publicitate, management proiect, etc) d. Realizarea/execuția lucrărilor e. Recepția și punerea în funcțiune a lucrărilor f. Publicitatea și promovarea proiectului g. Monitorizarea/controlul proiectului 			

<i>7) Auditul proiectului</i>			
<i>Rezultate așteptate:</i>			
<i>Pe termen scurt:</i>			
<ul style="list-style-type: none"> • Creșterea gradului de acces al bătrânilor/ persoanelor vulnerabile la servicii sociale 			
<i>Pe termen mediu și lung:</i>			
<ul style="list-style-type: none"> • Îmbunătățirea calității vieții bătrânilor și persoanelor vulnerabile ale orașului Horezu, ca urmare a înființării rezidențial/ nerezidențial și asigurării accesului la infrastructura socială 			
<i>Sustenabilitate:</i>			
/			
<i>Oportunități de integrare cu alte inițiative:</i>			
<i>Buget total estimat:</i>		<i>1.500.000 lei</i>	
<i>Perioada de implementare:</i>	<i>2022 – 2025</i>	<i>Grad de priorizare:</i>	<i>Proiect strategic</i>
<i>Surse potențiale de finanțare:</i>			
<ul style="list-style-type: none"> • POR • PNRR • CNI • POS 			
<i>Parteneri: Investitori privați</i>			
<i>Documente necesare:</i>			
<ul style="list-style-type: none"> • studiu de fezabilitate / DALI • proiect pentru autorizarea executării lucrărilor • proiect tehnic de execuție • documentație cadastrală • studiu geotehnic • studiu pentru obținerea acordului/avizului de mediu • studiu hidrologic • studiu topografic • alte studii pentru obținerea de avize/autorizații necesare implementării proiectului 			
<i>Stadiul proiectului (menționarea unor activități deja întreprinse, spre exemplu existența unor măsuri pregătitoare proiectului, analiza de oportunitate și fezabilitate, etc.):</i>			
<i>Proiect propus</i>			

FIȘA 49		DOMENIU – Turism
Titlul proiectului: Reabilitarea, modernizarea, extinderea și dotarea Complexului Sportiv Horezu, str. Stadionului, orașul Horezu, jud. Vâlcea		
Scopul proiectului: Reabilitarea, modernizarea, extinderea și dotarea Complexului Sportiv Horezu		
Obiectivele specifice ale proiectului: Reabilitarea, modernizarea, extinderea și dotarea unităților sportive		
Justificare (prezentarea problemelor și a necesității intervenției): În prezent în orașul Horezu funcționează Complexul Sportiv Horezu, dar este necesară: reabilitarea, modernizarea, extinderea și dotarea acestuia necesare pentru a contribui la o sănătate mai bună a locuitorilor, precum și pentru atragerea potențialilor turiști care vor participa la competițiile sportive desfășurate în cadrul centrului. Necesitatea îmbunătățirii condițiilor pentru încurajarea practicării sportului; asigurarea unor condiții adecvate membrii comunității, în care aceștia să poată desfășura activități sportive în condiții optime de confort și siguranță.		
Context (Coerența cu strategiile europene, naționale, regionale și județene):		
Coerența cu strategiile europene / naționale / regionale:	Context european: Politica de Coeziune a Uniunii Europene 2021-2027 – ”O Europă mai apropiată de cetățenii săi” Context național: Strategia Națională pentru Dezvoltarea Durabilă a României 2030 Context regional: POR Sud-Vest Oltenia 2021-2027	
Coerența cu Strategia Integrată de Dezvoltare Urbană a orașului Horezu pentru perioada 2021-2030:	Direcția de dezvoltare strategică Orașul Horezu pentru locuitori – Modernizarea infrastructurii urbane	
Teritoriu vizat	Oraș Horezu	
Grupurile țintă: Locuitorii orașului Horezu, potențiali turiști		
Planul de activități:		
<ol style="list-style-type: none"> 1) Identificarea surselor de finanțare pentru proiect 2) Contractarea serviciilor de proiectare și elaborare a studiului de fezabilitate 3) Elaborarea studiului de fezabilitate (întocmire documentație, caiet de sarcini și SF); 4) Elaborarea și depunerea cererii de finanțare în vederea obținerii finanțării; 5) Elaborarea Proiectului Tehnic și Detalii de Execuție (efectuare măsurători, elaborare proiect, obținere avize și acorduri – dacă va fi cazul); 6) Implementarea proiectului, care presupune: <ol style="list-style-type: none"> a. Începerea/demararea proiectului – organizarea echipei/responsabilului de implementare a proiectului b. Realizarea documentației de avizare a lucrărilor c. Pregătirea documentației și lansarea procedurii de atribuire a lucrărilor și a serviciilor necesare implementării proiectului (supervizare lucrări, asistență tehnică din partea proiectantului, publicitate, management proiect, etc) d. Realizarea/execuția lucrărilor e. Recepția și punerea în funcțiune a lucrărilor f. Publicitatea și promovarea proiectului g. Monitorizarea/controlul proiectului 		

<i>7) Auditul proiectului</i>			
<i>Rezultate așteptate:</i>			
<i>Pe termen scurt:</i>			
<ul style="list-style-type: none"> • <i>Condiții adecvate pentru membrii comunității, în care aceștia să poată desfășura activități sportive în condiții optime de confort și siguranță</i> 			
<i>Încurajarea practicării sportului, contribuind la o dezvoltare sănătoasă</i>			
<i>Pe termen mediu și lung:</i>			
<ul style="list-style-type: none"> • <i>Îmbunătățirea calității vieții locuitorilor orașului Horezu ca urmare a modernizării spațiilor necesare dezvoltării fizice armonioase, menținerii unei stări de sănătate optimă, precum și încurajarea spiritului de echipă și a competiției</i> • <i>Creșterea numărului de turiști, care vor participa la competițiile sportive desfășurate în cadrul centrului</i> • <i>Dezvoltarea economiei și creșterea competitivității economice</i> 			
<i>Sustenabilitate:</i>			
<i>Sustenabilitatea investițiilor va putea fi asigurată prin taxe pentru utilizarea infrastructurii</i>			
<i>Oportunități de integrare cu alte inițiative:</i>			
<i>Buget total estimat:</i>		<i>1.000.000 lei</i>	
<i>Perioada de implementare:</i>	<i>2022 – 2025</i>	<i>Grad de priorizare:</i>	<i>Proiect strategic</i>
<i>Surse potențiale de finanțare:</i>			
<ul style="list-style-type: none"> • <i>POR</i> • <i>PNRR</i> • <i>CNI</i> 			
<i>Parteneri: Investitori privați</i>			
<i>Documente necesare:</i>			
<ul style="list-style-type: none"> • <i>studiu de fezabilitate / DALI</i> • <i>proiect pentru autorizarea executării lucrărilor</i> • <i>proiect tehnic de execuție</i> • <i>documentație cadastrală</i> • <i>alte studii pentru obținerea de avize/autorizații necesare implementării proiectului</i> 			
<i>Stadiul proiectului (menționarea unor activități deja întreprinse, spre exemplu existența unor măsuri pregătitoare proiectului, analiza de oportunitate și fezabilitate, etc.):</i>			
<i>Proiect propus</i>			

FIȘA 50		DOMENIU – Turism
Titlul proiectului: <i>Centrul de Studii Brancovenesti : consolidarea, restaurarea, refuncționalizarea cu ateliere de restaurare, spații expoziții, eficientizarea energetică, echiparea, amenajarea și punerea în valoare a Hambarului Arhimandritului Ioan, amenajări exterioare</i>		
Scopul proiectului: <i>Restaurarea, conservarea și protecția monumentelor istorice</i>		
Obiectivele specifice ale proiectului: <i>Restaurarea, conservarea și protecția monumentelor istorice</i>		
Justificare (prezentarea problemelor și a necesității intervenției): <i>Orașul Horezu deține nenumărate monumente istorice, cu precădere monumente de cult. Este necesar a se restaura, conserva și proteja monumentele istorice.</i>		
Context (Coerența cu strategiile europene, naționale, regionale și județene):		
Coerența cu strategiile europene / naționale / regionale:	<i>Context european: Politica de Coeziune a Uniunii Europene 2021-2027 – ”O Europă mai apropiată de cetățenii săi” Context național: Strategia Națională pentru Dezvoltarea Durabilă a României 2030 Context regional: POR Sud-Vest Oltenia 2021-2027</i>	
Coerența cu Strategia Integrată de Dezvoltare Urbană a orașului Horezu pentru perioada 2021-2030:	<i>Direcția de dezvoltare strategică Modernizarea administrației publice</i>	
Teritoriu vizat	<i>Oraș Horezu</i>	
Grupurile țintă: <i>Locuitorii orașului Horezu, potențiali turiști</i>		
Planul de activități: <ol style="list-style-type: none"> 1) <i>Identificarea surselor de finanțare pentru proiect</i> 2) <i>Contractarea serviciilor de proiectare și elaborare a DALI</i> 3) <i>Elaborarea și depunerea cererii de finanțare în vederea obținerii finanțării;</i> 5) <i>Elaborarea Proiectului Tehnic și Detalii de Execuție (efectuare măsurători, elaborare proiect, obținere avize și acorduri);</i> 6) <i>Implementarea proiectului, care presupune:</i> <ol style="list-style-type: none"> a. <i>Începerea/demararea proiectului – organizarea echipei/responsabilului de implementare a proiectului</i> b. <i>Realizarea documentației de avizare a lucrărilor</i> c. <i>Pregătirea documentației și lansarea procedurii de atribuire a lucrărilor și a serviciilor necesare implementării proiectului (supervizare lucrări, asistență tehnică din partea proiectantului, publicitate, management proiect, etc)</i> d. <i>Realizarea/execuția lucrărilor</i> e. <i>Recepția și punerea în funcțiune a lucrărilor</i> f. <i>Publicitatea și promovarea proiectului</i> g. <i>Monitorizarea/controlul proiectului</i> 7) <i>Auditul proiectului</i> 		
Rezultate așteptate: <i>Pe termen scurt:</i>		

<ul style="list-style-type: none"> • Restaurarea, conservarea, si protectia monumentelor istorice • atragerea de turiști 			
<p>Pe termen mediu și lung:</p> <ul style="list-style-type: none"> • diversificarea oportunităților pentru petrecerea timpului liber • atragerea turiștilor <ul style="list-style-type: none"> • dezvoltarea economiei locale prin diversificare • creșterea oportunităților de petrecere a timpului liber pentru turiști 			
<p>Sustenabilitate:</p> <p>Sustenabilitatea investițiilor va putea fi asigurată prin atragerea mai multor turiști, dar și prin taxe de vizitare</p>			
<p>Oportunități de integrare cu alte inițiative:</p>			
<p>Buget total estimat:</p>		<p>2.100.000 lei</p>	
<p>Perioada de implementare:</p>	<p>2023 – 2026</p>	<p>Grad de prioritarizare:</p>	<p>Proiect strategic</p>
<p>Surse potențiale de finanțare:</p>			
<ul style="list-style-type: none"> • Buget local • POR • Buget de stat 			
<p>Parteneri: N/A</p>			
<p>Documente necesare:</p> <ul style="list-style-type: none"> • proiect pentru autorizarea executării lucrărilor • proiect tehnic de execuție • alte studii pentru obținerea de avize/autorizații necesare implementării proiectului 			
<p>Stadiul proiectului (menționarea unor activități deja întreprinse, spre exemplu existența unor măsuri pregătitoare proiectului, analiza de oportunitate și fezabilitate, etc.):</p>			
<p>Proiect propus</p>			

FIȘA 51		DOMENIU – Turism	
Titlul proiectului: Refacerea picturii exterioare și refacerea învelitorii de sita lemn a Bisericii; Consolidarea, restaurarea, refuncționalizarea, eficientizarea energetică, echiparea, amenajarea și punerea în valoare a Casei Parohiale; Consolidarea și restaurarea zidului de incintă și sistematizarea curții			
Scopul proiectului: Restaurarea, conservarea și protecția monumentelor istorice			
Obiectivele specifice ale proiectului: Restaurarea, conservarea și protecția monumentelor istorice			
Justificare (prezentarea problemelor și a necesității intervenției):			
Orașul Horezu deține nenumărate monumente istorice, cu precădere monumente de cult. Este necesar a se restaura, conserva și proteja monumentele istorice.			
Context (Coerența cu strategiile europene, naționale, regionale și județene):			
Coerența cu strategiile europene / naționale / regionale:		Context european: Politica de Coeziune a Uniunii Europene 2021-2027 – ”O Europă mai apropiată de cetățenii săi” Context național: Strategia Națională pentru Dezvoltarea Durabilă a României 2030 Context regional: POR Sud-Vest Oltenia 2021-2027	
Coerența cu Strategia Integrată de Dezvoltare Urbană a orașului Horezu pentru perioada 2021-2030:		Direcția de dezvoltare strategică Modernizarea administrației publice	
Teritoriu vizat		Oraș Horezu	
Grupurile țintă: Locuitorii orașului Horezu, potențiali turiști			
Planul de activități:			
1) Identificarea surselor de finanțare pentru proiect			
2) Contractarea serviciilor de proiectare și elaborare a DALI			
3) Elaborarea și depunerea cererii de finanțare în vederea obținerii finanțării;			
5) Elaborarea Proiectului Tehnic și Detalii de Execuție (efectuare măsurători, elaborare proiect, obținere avize și acorduri);			
6) Implementarea proiectului, care presupune:			
a. Începerea/demararea proiectului – organizarea echipei/responsabilului de implementare a proiectului			
b. Realizarea documentației de avizare a lucrărilor			
c. Pregătirea documentației și lansarea procedurii de atribuire a lucrărilor și a serviciilor necesare implementării proiectului (supervizare lucrări, asistență tehnică din partea proiectantului, publicitate, management proiect, etc)			
d. Realizarea/execuția lucrărilor			
e. Recepția și punerea în funcțiune a lucrărilor			
f. Publicitatea și promovarea proiectului			
g. Monitorizarea/controlul proiectului			
7) Auditul proiectului			
Rezultate așteptate:			
Pe termen scurt:			

<ul style="list-style-type: none"> • Restaurarea, conservarea, si protectia monumentelor istorice • atragerea de turiști 			
<p>Pe termen mediu și lung:</p> <ul style="list-style-type: none"> • diversificarea oportunităților pentru petrecerea timpului liber • atragerea turiștilor <ul style="list-style-type: none"> • dezvoltarea economiei locale prin diversificare • creșterea oportunităților de petrecere a timpului liber pentru turiști 			
<p>Sustenabilitate:</p> <p>Sustenabilitatea investițiilor va putea fi asigurată prin atragerea mai multor turiști, dar și prin taxe de vizitare</p>			
<p>Oportunități de integrare cu alte inițiative:</p>			
<p>Buget total estimat:</p>		<p>3.150.000 lei</p>	
<p>Perioada de implementare:</p>	<p>2023 – 2026</p>	<p>Grad de prioritzare:</p>	<p>Proiect strategic</p>
<p>Surse potențiale de finanțare:</p>			
<ul style="list-style-type: none"> • Buget local • POR • Buget de stat 			
<p>Parteneri: N/A</p>			
<p>Documente necesare:</p> <ul style="list-style-type: none"> • proiect pentru autorizarea executării lucrărilor • proiect tehnic de execuție • alte studii pentru obținerea de avize/autorizații necesare implementării proiectului 			
<p>Stadiul proiectului (menționarea unor activități deja întreprinse, spre exemplu existența unor măsuri pregătitoare proiectului, analiza de oportunitate și fezabilitate, etc.):</p>			
<p>Proiect propus</p>			

FIȘA 52		DOMENIU – Mediu
Titlul proiectului: Modernizarea Serviciului Public de Transport Persoane din orasul Horezu , jud Valcea		
Scopul proiectului: Dezvoltarea si modernizarea rețelei de transport public de persoane zonal		
<p>Obiectivele specifice ale proiectului:</p> <p>Achiziția de mijloace de transport persoane prietenoase cu mediul</p> <p>Modernizare statii de autobuz</p> <p>Construcție autobaza, spatii de parcare si garaj</p> <p>Implementare sistem management trafic</p>		
<p>Justificare (prezentarea problemelor și a necesității intervenției)</p> <p>În acest moment, în orașul Horezu sistemul de transport public de persoane este in curs de implementare , pentru achiziție de autobuze electrice si statiile de incarcare aferente</p> <p>Infrastructura specifica si necesara, autobaza, garaj , spatii de parcare este inexistentă si statiile de autobuz sunt insuficiente si nemodernizate</p>		
Context (Coerența cu strategiile europene, naționale, regionale și județene):		
Coerența cu strategiile europene / naționale / regionale:	<p>Context european: Politica de Coeziune a Uniunii Europene 2021-2027</p> <p>Context național: Strategia Națională pentru Dezvoltarea Durabilă a a României 2030</p> <p>Context regional: POR Sud-Vest Oltenia 2021-2027</p>	
Coerența cu Strategia Integrată de Dezvoltare Urbană a orașului Horezu pentru perioada 2021-2030:	<p>Direcția de dezvoltare strategică</p> <p>Mediu curat, impact redus asupra mediului și care protejează și valorifică resursele naturale</p>	
Teritoriu vizat	Orașul Horezu si satele apartinatoare	
Grupurile țintă: locuitori ai orașului Horezu, turisti		
<p>Planul de activități:</p> <ol style="list-style-type: none"> 1) Identificarea surselor de finanțare pentru proiect 2) Contractarea serviciilor de proiectare și elaborare a DALI 3) Elaborarea și depunerea cererii de finanțare în vederea obținerii finanțării; 5) Elaborarea Proiectului Tehnic și Detalii de Execuție (efectuare măsurători, elaborare proiect, obținere avize și acorduri); 6) Implementarea proiectului, care presupune: <ol style="list-style-type: none"> a. Începerea/demararea proiectului – organizarea echipei/responsabilului de implementare a proiectului b. Realizarea documentației de avizare a lucrărilor c. Pregătirea documentației și lansarea procedurii de atribuire a lucrărilor și a serviciilor necesare implementării proiectului (supervizare lucrări, asistență tehnică din partea proiectantului, publicitate, management proiect, etc) d. Realizarea/execuția lucrărilor e. Recepția și punerea în funcțiune a lucrărilor 		

<i>f. Publicitatea și promovarea proiectului</i>			
<i>g. Monitorizarea/controlul proiectului</i>			
<i>7) Auditul proiectului</i>			
<i>Rezultate așteptate:</i>			
<i>Pe termen scurt:</i>			
<ul style="list-style-type: none"> • <i>Modernizarea sistemului de transport persoane</i> 			
<i>Pe termen mediu și lung:</i>			
<ul style="list-style-type: none"> • <i>Reducerea gradului de poluare</i> • <i>Extinderea rețelei de transport către localitățile învecinate în vederea accesului mai facil al populației la locul de muncă</i> 			
<i>Sustenabilitate:</i>			
<i>Sustenabilitatea investițiilor va putea fi asigurată prin bugetul local, bilete de calatorie</i>			
<i>Oportunități de integrare cu alte inițiative:</i>			
<i>Investiții aferente modernizării infrastructurii tehnico – edilitare și regenerării urbane</i>			
<i>Buget total estimat:</i>		<i>15.000.000 lei</i>	
<i>Perioada de implementare:</i>	<i>2023 – 2027</i>	<i>Grad de priorizare:</i>	<i>Proiect strategic</i>
<i>Surse potențiale de finanțare:</i>			
<ul style="list-style-type: none"> • <i>PR</i> • <i>Buget local</i> • <i>Buget de stat</i> 			
<i>Parteneri: -</i>			
<i>Documente necesare:</i>			
<ul style="list-style-type: none"> • <i>proiect pentru autorizarea executării lucrărilor</i> • <i>proiect tehnic de execuție</i> • <i>alte studii pentru obținerea de avize/autorizații necesare implementării proiectului</i> 			
<i>Stadiul proiectului (menționarea unor activități deja întreprinse, spre exemplu existența unor măsuri pregătitoare proiectului, analiza de oportunitate și fezabilitate, etc.):</i> <i>inițiat</i>			
<i>Proiect propus</i>			

<p>Titlul proiectului: CONSOLIDAREA, RESTAURAREA, CONSERVAREA, AMENAJAREA ȘI SISTEMATIZAREA VERTICALĂ A INCINTEI ȘI VALORIFICAREA DURABILĂ A ANSAMBLULUI MONUMENT ISTORIC AL SCHITULUI „SF. APOSTOLI”, SATUL ROMANII DE JOS, ORAȘUL HOREZU, JUD. VĂLCEA (L.M.I. JUD. VALCEA, 2015, COD VL-II-a-A-09899)</p>	
<p>Scopul proiectului: Restaurarea, conservarea, protecția și punerea în valoare a monumentelor istorice.</p>	
<p>Obiectivele specifice ale proiectului:</p> <p>Obiectivul principal al proiectului este reprezentat de intervențiile de consolidare, restaurare, conservare, amenajarea și sistematizarea verticală a incintei, precum și de punere în valoare a ansamblului Schitului Sfinții Apostoli, clasat în Lista Monumentelor Istorice a județului Vâlcea (VL-II-a-A-09899, respectiv co-durile individuale pentru biserică și chiliile vecine - VL-II-m-A-09899.01, VL-II-m-A-09899.02), alături de incinta mănăstirii, de cea a bolniței mănăstirești și de Schitul Sfântul Ștefan, unul dintre reperele culturale și istorice de mare importanță din complexul mănăstiresc fondat de Constantin Brâncoveanu la sfârșitul veacului al XVII-lea și începutul veacului al XVIII-lea - monument de valoare culturală excepțională, în scris în Lista Patrimoniului Mondial UNESCO.</p>	
<p>Justificare (prezentarea problemelor și a necesității intervenției)</p> <p>In prezent ansamblul construit al Schitului Sfinții Apostoli nu face parte din circuitele culturale și turistice destinate publicului larg, dată fiind starea avansată de degradare fizică a componentelor sale construite și a amenajărilor.</p> <p>Schitul a fost ctitorit la 1698 de fiului domnitorului Brâncoveanu, Constantin, coordonarea și încheierea lucrărilor fiind făcută de Ioan starețul mănăstirii Hurezi, personaj cu multiple și însemnate contribuții culturale în epocă. Interiorul bisericii era pictat în frescă la 1700, valorosul ansamblu mural păstrându-se în condiții relativ bune până în prezent. În partea de nord a bisericii schitului se conservă corpul de chilii, acesta suferind intervenții de restaurare consistente în intervalul 1952-1953. Cele două componente - biserică și corpul de chilii fac parte dintr-o incintă închisă de un zid perimetral. Ctitoria reprezintă unul dintre martorii foarte importanți ai maturizării artei și arhitecturii brâncovenești și una dintre puținele ctitorii datorate fiilor domnitorului Constantin Brâncoveanu, executați alături de tatăl lor, la o vârstă încă fragedă. în 1714.</p> <p>Incinta în ansamblul ei, dar și componentele acesteia luate în considerare individual, nu au făcut obiectul unor lucrări / intervenții de restaurare științifică menite să le pună în siguranță, fapt pentru care degradările (inclusiv cele provocate de seisme) vulnerabilizând complexul atât din punct de vedere constructiv, cât și din punctul de vedere al calităților componentelor artistice (pictură, componente de piatră, lemn, metal etc.).</p> <p>Intervențiile de consolidare, restaurare, conservare, atât ale componentelor construite cât și ale componentelor lor artistice, precum și amenajarea și sistematizarea verticală a incintei (lucrări absolut necesare în vederea punerii în siguranță a edificiilor) sunt de maximă urgență în scopul salvării și reintegrării funcționale a schitului. Toate acestea sunt vizate în scopul reluării utilizării ansamblului pentru cult (funcțiunea religioasă inițială) și pentru activități cu caracter socio-cultural destinate publicului (comunitatea locală, turiști din România sau din străinătate) în scopul valorificării patrimoniului cu valoare culturală universală.</p>	
<p>Context (Coerența cu strategiile europene, naționale, regionale și județene):</p>	
<p>Coerența cu strategiile europene / naționale / regionale:</p>	<p>Context european: Politica de Coeziune a Uniunii Europene 2021-2027</p> <p>Context național: Strategia Națională pentru</p>

	<i>Dezvoltarea Durabilă a a României 2030 Context regional: POR Sud-Vest Oltenia 2021-2027</i>
<i>Coerența cu Strategia Integrată de Dezvoltare Urbană a orașului Horezu pentru perioada 2021-2030:</i>	<i>Direcția de dezvoltare strategică Mediu curat, impact redus asupra mediului și care protejează și valorifică resursele naturale</i>
<i>Teritoriu vizat</i>	<i>UAT Orașul Horezu</i>
<i>Grupurile țintă: Comunitatea locală, turiști români sau străini</i>	
<p><i>Planul de activități:</i></p> <ol style="list-style-type: none"> 1) <i>Identificarea surselor de finanțare pentru proiect;</i> 2) <i>Elaborarea și depunerea cererii de finanțare în vederea obținerii finanțării;</i> 3) <i>Elaborarea Documentației pentru Autorizarea Lucrărilor de Investiții (DALI), obținerea avizelor și acordurilor legale, a Autorizației de Construire (AC) și elaborarea Proiectului Tehnic și Detalii de Execuție;</i> 4) <i>Implementarea proiectului, care presupune:</i> <ul style="list-style-type: none"> • <i>Inceperea/demararea proiectului - organizarea echipei/responsabilului de implementare a proiectului;</i> • <i>Pregătirea documentației și lansarea procedurii de atribuire a lucrărilor și a serviciilor necesare implementării proiectului (supervizare lucrări, asistență tehnică din partea proiectantului, publicitate, management proiect etc.);</i> • <i>Realizarea/execuția lucrărilor;</i> • <i>Recepția și punerea în funcțiune a lucrărilor;</i> • <i>Publicitatea și promovarea proiectului;</i> • <i>Monitorizarea/controlul proiectului;</i> 7) <i>Auditul proiectului</i> 	
<p><i>Rezultate așteptate:</i></p> <p><i>Pe termen scurt:</i></p> <ul style="list-style-type: none"> • <i>Consolidarea, restaurarea, conservarea, și protecția monumentelor istorice;</i> • <i>Atragerea de turiști;</i> <p><i>Pe termen mediu și lung:</i></p> <ul style="list-style-type: none"> • <i>diversificarea oportunităților pentru activități socio-culturale și de petrecere a timpului liber pentru comunitatea locală;</i> • <i>atragerea turiștilor;</i> • <i>dezvoltarea economiei locale prin diversificare;</i> • <i>creșterea oportunităților de petrecere a timpului liber pentru turiști;</i> 	
<p><i>Sustenabilitatea realizării investiției</i></p> <p><i>Prin intervențiile de consolidare, restaurare, conservare, amenajarea și sistematizarea verticală a incintei, precum și cele de punere în valoare a ansamblului Schitului Sfinții Apostoli se redă atât cultului (funcțiunea originară) cât și circuitului turistic unul dintre cele mai importante exemple de arhitectură brâncovenească matură din nordul Olteniei. Activitățile prognozate pentru perioada ulterioară implementării lucrărilor de intervenție vor contribui la informarea, coeziunea și socializarea comunității locale, dar și a publicului larg, promovând în rândul acestora valorile culturale și semnificațiile patrimoniului religios premodern.</i></p>	
<i>Oportunități de integrare cu alte inițiative:</i>	
<i>Buget total estimat:</i>	<i>24.000.000 lei</i>

<i>Perioada de implementare:</i>	<i>2024 – 2027</i>	<i>Grad de prioritizare:</i>	<i>Proiect strategic</i>
<i>Surse potențiale de finanțare:</i>			
<ul style="list-style-type: none"> • <i>POR</i> • <i>Buget local</i> • <i>Buget PROPRIU</i> • <i>Buget de STAT</i> 			
<i>Parteneri: -</i>			
<i>Documente necesare:</i>			
<ul style="list-style-type: none"> • <i>proiect pentru autorizarea executării lucrărilor</i> • <i>proiect tehnic de execuție</i> • <i>alte studii pentru obținerea de avize/autorizații necesare implementării proiectului</i> 			
<i>Stadiul proiectului (menționarea unor activități deja întreprinse, spre exemplu existența unor măsuri pregătitoare proiectului, analiza de oportunitate și fezabilitate, etc.):</i> <i>inițiat</i>			
<i>Proiect propus</i>			
<i>Consolidarea, restaurarea, conservarea, amenajarea și sistematizarea verticală a incintei și valorificarea durabilă a ansamblului monument istoric al schitului Sfinții Apostoli”, satul Romanii de Jos, orașul Horezu, jud. Vâlcea</i>			

FIȘA 54 **DOMENIU – DEZVOLTAREA SI CONSERVAREA INFRASTRUCTURII**
TUIRISTICE

Titlul proiectului: CONSOLIDAREA, RESTAURAREA, CONSERVAREA, AMENAJAREA ȘI SISTEMATIZAREA VERTICALĂ A INCINTEI ȘI VALORIFICAREA DURABILĂ A

ANSAMBLU-LUI MONUMENT ISTORIC AL SCHITULUI „SF. ȘTEFAN”, SATUL ROMÂNII DE JOS, ORAȘUL HOREZU, JUD. VÂLCEA (L.M.I. JUD. VÂLCEA, 2015, COD VL-II-a-A-09896)	
Scopul proiectului: Restaurarea, conservarea, protecția și punerea în valoare a monumentelor istorice	
<p>Obiectivele specifice ale proiectului:</p> <p>Obiectivul principal al proiectului este reprezentat de intervențiile de consolidare, restaurare, conservare, amenajarea și sistematizarea verticală a incintei, precum și de punere în valoare a ansamblului Schitului Sfântul Ștefan, clasat în Lista Monumentelor Istorice a județului Vâlcea (VL-II-a-A-09896, respectiv co-durile individuale pentru biserică și corpurile de chilii vecine din incintă - VL-II-m-A-09896.01, VL-II-m-A-09896.02), alături de incinta mănăstirii, de cea a bolniței mănăstirești și de Schitul Sfinții Apostoli, unul dintre reperele culturale și istorice de mare importanță din așezământul mănăstiresc fondat de Constantin Brâncoveanu la sfârșitul veacului al XVII-lea și începutul veacului al XVIII-lea.</p>	
<p>Justificare (prezentarea problemelor și a necesității intervenției)</p> <p>În prezent ansamblul construit al Schitului Sfântul Ștefan nu face parte din circuitele culturale și turistice destinate publicului larg, dată fiind starea avansată de degradare fizică a componentelor sale construite și a amenajărilor.</p> <p>Schitul a fost ctitorit la 1703 de fiului domnitorului Brâncoveanu, Ștefan. Interiorul bisericii era pictat în aceeași etapă, valorosul ansamblu mural păstrându-se în condiții relativ bune până în prezent. Biserica și pictura au trecut prin intervenții de restaurare în 1958. Înspre nord și sud față de biserică schitului se conservă două corpuri de chilii. Acestea și biserică amplasată central, fac parte dintr-o incintă închisă de un zid perimetral reconstruit în perioada recentă, în partea de sud a curții interioare păstrându-se ruine ale construcțiilor anterior existente pe sit. Ctitoria reprezintă unul dintre martorii foarte importanți ai maturizării artei și arhitecturii brâncovenești și una dintre puținele ctitorii datorate fiilor domnitorului Constantin Brâncoveanu, executați alături de tatăl lor, la o vârstă încă fragedă, în 1714.</p> <p>Incinta în ansamblul ei, dar și componentele acesteia luate în considerare individual, nu au făcut obiectul unor lucrări / intervenții de restaurare științifică menite să le pună în siguranță, fapt pentru care degradările (inclusiv cele provocate de seisme) vulnerabilizând complexul atât din punct de vedere constructiv, cât și din punctul de vedere al calităților componentelor artistice (pictură, componente de piatră, lemn, metal etc.).</p> <p>Intervențiile de consolidare, restaurare, conservare, atât ale componentelor construite cât și ale componentelor lor artistice, precum și amenajarea și sistematizarea verticală a incintei (lucrări necesare în vederea punerii în siguranță a edificiilor) sunt de maximă urgență în scopul salvării și reintegrării funcționale a schitului. Toate acestea sunt vizate în scopul reluării utilizării ansamblului pentru cult (funcțiunea religioasă inițială) și pentru activități cu caracter socio-cultural destinate publicului (comunitatea locală, turiști din România sau din străinătate) în scopul valorificării patrimoniului cu valoare culturală universală.</p>	
Context (Coerența cu strategiile europene, naționale, regionale și județene):	
Coerența cu strategiile europene / naționale / regionale:	<p>Context european: Politica de Coeziune a Uniunii Europene 2021-2027</p> <p>Context național: Strategia Națională pentru Dezvoltarea Durabilă a României 2030</p> <p>Context regional: POR Sud-Vest Oltenia 2021-2027</p>

Coerența cu Strategia Integrată de Dezvoltare Urbană a orașului Horezu pentru perioada 2021-2030:		Direcția de dezvoltare strategică Mediu curat, impact redus asupra mediului și care protejează și valorifică resursele naturale	
Teritoriu vizat		Orașul Horezu și satele aparținătoare	
Grupurile țintă: locuitori ai orașului Horezu, turiști			
Planul de activități: 1) Identificarea surselor de finanțare pentru proiect; 2) Elaborarea și depunerea cererii de finanțare în vederea obținerii finanțării; 3) Elaborarea Documentației pentru Autorizarea Lucrărilor de Investiții (DALI), obținerea avizelor și acordurilor legale, a Autorizației de Construire (AC) și elaborarea Proiectului Tehnic și Detalii de Execuție; 4) Implementarea proiectului, care presupune: <ul style="list-style-type: none"> • Inceperea/demararea proiectului - organizarea echipei/responsabilului de implementare a proiectului; • Pregătirea documentației și lansarea procedurii de atribuire a lucrărilor și a serviciilor necesare implementării proiectului (supervizare lucrări, asistență tehnică din partea proiectantului, publicitate, management proiect etc.); • Realizarea/execuția lucrărilor; • Recepția și punerea în funcțiune a lucrărilor; • Publicitatea și promovarea proiectului; • Monitorizarea/controlul proiectului; 7) Auditul proiectului			
Rezultate așteptate: Pe termen scurt: <ul style="list-style-type: none"> • Consolidarea, restaurarea, conservarea, și protecția monumentelor istorice; • Atragerea de turiști; Pe termen mediu și lung: <ul style="list-style-type: none"> • diversificarea oportunităților pentru activități socio-culturale și de petrecere a timpului liber pentru comunitatea locală; • atragerea turiștilor; • dezvoltarea economiei locale prin diversificare; • creșterea oportunităților de petrecere a timpului liber pentru turiști; 			
Sustenabilitate: Prin intervențiile de consolidare, restaurare, conservare, amenajarea și sistematizarea verticală a incintei, precum și cele de punere în valoare a ansamblului Schitului Sfântul Ștefan se redă atât cultului (funcțiunea originală) cât și circuitului turistic, unul dintre cele mai importante exemple de arhitectură brâncovenească matură din nordul Olteniei. Activitățile prognozate pentru perioada ulterioară implementării lucrărilor de intervenție vor contribui la informarea, coeziunea și socializarea comunității locale, dar și a publicului larg, promovând în rândul acestora valorile culturale și semnificațiile patrimoniului religios premodern.			
Oportunități de integrare cu alte inițiative:			
Buget total estimat:		24.000.000 lei	
Perioada de implementare:	2024 – 2027	Grad de prioritarizare:	Proiect strategic
Surse potențiale de finanțare:			

<ul style="list-style-type: none"> • POR • Buget local • Buget propriu • Buget de stat
Parteneri: - Autoritati publice
<p>Documente necesare:</p> <ul style="list-style-type: none"> • proiect pentru autorizarea executării lucrărilor • proiect tehnic de execuție • alte studii pentru obținerea de avize/autorizații necesare implementării proiectului
<p>Stadiul proiectului (menționarea unor activități deja întreprinse, spre exemplu existența unor măsuri pregătitoare proiectului, analiza de oportunitate și fezabilitate, etc.):</p> <p>La data prezentei au fost întocmite studiile de fundamentare necesare elaborării Documentației Tehnice pentru Autorizarea Lucrărilor de Investiție (DALI), respectiv: releveul construcțiilor, releveul de degradări, studiul istorio-arhitectural.</p>
<p>Proiect propus</p> <p>Consolidarea, restaurarea, conservarea, amenajarea și sistematizarea verticală a incintei și valorificarea durabilă a ansamblului monument istoric al schitului „Sfântul Ștefan”, satul Romanii de Jos, orașul Horezu, jud. Vâlcea</p>

FIȘA 55

DOMENIU – Dezvoltarea și conservarea infrastructurii turistice:

Titlul proiectului: CONSOLIDAREA, RESTAURAREA, CONSERVAREA, AMENAJAREA INCINTEI, REFACEREA ÎMPREJMUIRII ȘI VALORIFICAREA DURABILĂ A BISERICII MONUMENT ISTORIC „INTRAREA ÎN BISERICĂ A MAICII DOMNULUI” DIN ORAȘUL HOREZU, JUD. VÂLCEA (L.M.I. JUD. VÂLCEA, 2015, COD VL-II-m-B-09786)

<i>Scopul proiectului: Restaurarea, conservarea, protecția și punerea în valoare a monumentelor istorice</i>	
<i>Obiectivul principal al proiectului este reprezentat de intervențiile de consolidare, conservare, restaurare și punere în valoare a bisericii cu hramul „Intrarea în biserică a Maicii Domnului”, cunoscută și sub denumirea de „Biserica din Târg”, biserică clasată în Lista Monumentelor Istorice a județului Vâlcea (cod LMI VL-II-m-B-09786), principal reper cultural și istoric din centrul orașului, în scopul integrării acesteia în circuitul turistic și cultural al unei categorii patrimoniale de importanță majoră - bisericile cu pictură exterioară din zona de nord a Olteniei, ctitorii ale „oamenilor liberi”, în perioada premodernă.</i>	
<i>Justificare (prezentarea problemelor și a necesității intervenției)</i>	
<i>Biserica cu hramul „Intrarea în biserică a Maicii Domnului” se înscrie într-o categorie patrimonială aparte - bisericile cu pictură murală exterioară, construite în zona de nord a Olteniei, în perioada premodernă sub patronajul reprezentanților de marcă ai comunităților / obștilor sătești sau ale micilor târguri. Particularitatea de maximă importanță a acestei categorii patrimoniale este reprezentată de pictura figurativă exterioară, realizată în frescă și păstrată în multe cazuri în condiții bune. Din această perspectivă, biserica „Intrarea în biserică a Maicii Domnului” reprezintă unul dintre cele mai importante exemple prin ilustrarea matură a acestui gen de rezolvare arhitecturală și artistică din perioada premodernă (sfârșitul perioadei fanariote în Tara Românească).</i>	
<i>Biserica cu hramul „Intrarea în biserică a Maicii Domnului” a fost construită în intervalul 1800-1804 sub conducerea unui anume meșter Ion și pictată în 1807 de zugravii Dinu și Manole din Craiova, parte a echipei care au executat în aceeași perioadă picturile de la bisericile din Slătioara și Urșani din apropiere de Horezu. Biserica a fost ctitorită de vătaful plaiului Horezu, Ion Urșanu (ctitor și al altor lăcașuri de cult din zonă), de jupânul Constantin Covra și soția sa jupâneasa Stanca și de alți localnici, cu toții reprezentați în ampla galerie votivă din pronaosul bisericii. Dacă pictura exterioară a bisericii s-a conservat în forma originală, degradările survenite în timp necesitând intervenții de consolidare, conservare și restaurare urgente, pictura interioară - un exemplu matur și coerent de program iconografic adaptat dimensiunilor unei biserici de țară - a fost drastic alterată prin acoperirea cu un nou strat care a afectat (reversibil însă) atât partea figurativă cât și cea cromatică a decorului parietal inițial.</i>	
<i>Pe lângă această componentă esențială a bisericii - pictura exterioară și interioară, realizată în frescă - partea constructivă și arhitecturală a monumentului istoric, reprezentativ pentru categoria patrimonială și zona din care face parte, necesită intervenții urgente de consolidare structurală (pentru punerea în siguranță a edificiului agresat de tasările inegale ale terenului nesistematizat), refacere a sistemului de scurgere a apelor pluviale și preluare a acestora în sistemul de drenare, restaurare parament, restaurare / refacere pardoseală, refacere parțială a tâmplăriilor, refacere integrală a instalațiilor (care, în forma actuală interferează vizual într-un mod agresiv), sistematizare verticală a incintei.</i>	
<i>Context (Coerența cu strategiile europene, naționale, regionale și județene):</i>	
<i>Coerența cu strategiile europene / naționale / regionale:</i>	<i>Context european: Politica de Coeziune a Uniunii Europene 2021-2027 Context național: Strategia Națională pentru Dezvoltarea Durabilă a României 2030, Strategia națională privind protejarea monumentelor istorice 2022-2032 Context regional: PR Sud-vest Oltenia 2021-2027</i>
	<i>Direcția de dezvoltare strategică</i>

Coerența cu Strategia Integrată de Dezvoltare Urbană a orașului Horezu pentru perioada 2021-2030:	Turism și atractivitate urbană cu o imagine reprezentativă și autentică
Teritoriu vizat	U.A.T. Orașul Horezu
Grupurile țintă: Locuitori ai orașului Horezu, turiști români sau străini	
<p>Planul de activități:</p> <p>Planul de activități:</p> <ol style="list-style-type: none"> 1) Identificarea surselor de finanțare pentru proiect; 2) Elaborarea și depunerea cererii de finanțare în vederea obținerii finanțării; 3) Elaborarea Documentației pentru Autorizarea Lucrărilor de Investiții (DALI), obținerea avizelor și acordurilor legale, a Autorizației de Construire (AC) și elaborarea Proiectului Tehnic și Detalii de Execuție; 4) Implementarea proiectului, care presupune: <ul style="list-style-type: none"> • Inceperea/demararea proiectului - organizarea echipei/responsabilului de implementare a proiectului • Pregătirea documentației și lansarea procedurii de atribuire a lucrărilor și a serviciilor necesare implementării proiectului (supervizare lucrări, asistență tehnică din partea proiectantului, publicitate, management proiect, etc) • Realizarea/execuția lucrărilor • Recepția și punerea în funcțiune a lucrărilor • Publicitatea și promovarea proiectului • Monitorizarea/controlul proiectului 5) Auditul proiectului 	
<p>Rezultate așteptate:</p> <p>Pe termen scurt:</p> <ul style="list-style-type: none"> • Consolidarea, restaurarea, conservarea, și protecția monumentelor istorice; • Atragerea de turiști; <p>Pe termen mediu și lung:</p> <ul style="list-style-type: none"> • diversificarea oportunităților pentru petrecerea timpului liber; • atragerea turiștilor; • dezvoltarea economiei locale prin diversificare; • creșterea oportunităților de petrecere a timpului liber pentru turiști; 	
<p>Sustenabilitate:</p> <p>Sustenabilitatea realizării investiției</p> <p>Prin consolidarea, conservarea și restaurarea bisericii cu hramul „Intrarea în biserică a Maicii Domnului”, biserică reper pentru centrul istoric al orașului Horezu - centru istoric, la rândul său clasat în Lista Monumentelor Istorice a județului Vâlcea, în categoria „sit” - se redă atât cultului (funcțiunea originală) cât și circuitului turistic unul dintre cele mai importante exemple de biserică ctitorită de reprezentanții păturii libere a plăieșilor din nordul Olteniei. Biserica reprezintă un foarte bine păstrat exemplu de monument de cult cu pictură exterioară, parte a unei categorii patrimoniale coerente, încadrată în perioada premodernă. Intervențiile amintite care vizează punerea în valoare a monumentului istoric implică și amenajarea parcelei acestuia, contribuind la creșterea calității unuia dintre cei mai importanți poli ai centrului orașului Horezu. Activitățile prognozate pentru perioada ulterioară implementării lucrărilor de intervenție vor contribui la informarea, coeziunea și socializarea comunității locale, dar și a publicului larg, promovând în rândul acestora valorile culturale și semnificațiile patrimoniului religios premodern.</p>	

<i>Oportunități de integrare cu alte inițiative: Investiții aferente modernizării infrastructurii tehnico – edilitare și regenerării urbane</i>			
<i>Buget total estimat:</i>		<i>24.000.000 lei</i>	
<i>Perioada de implementare:</i>	<i>2024-2029</i>	<i>Grad de prioritzare:</i>	<i>Proiect strategic</i>
<i>Surse potențiale de finanțare:</i>			
<ul style="list-style-type: none"> • <i>Buget local</i> • <i>Buget propriu</i> • <i>PR Sud Vest Oltenia</i> • <i>Buget de stat</i> 			
<i>Parteneri: -</i>			
<i>Documente necesare:</i>			
<ul style="list-style-type: none"> • <i>proiect pentru autorizarea executării lucrărilor</i> • <i>proiect tehnic de execuție</i> • <i>alte studii pentru obținerea de avize/autorizații necesare implementării proiectului</i> 			
<i>Stadiul proiectului (menționarea unor activități deja întreprinse, spre exemplu existența unor măsuri pregătitoare proiectului, analiza de oportunitate și fezabilitate, etc.):</i>			
<i>La data prezentei au fost întocmite studiile de fundamentale necesare elaborării Documentației Tehnice pentru Autorizarea Lucrărilor de Investiție (DALI), respectiv: releveul construcțiilor, releveul de degradări, studiul istorio-arhitectural, studiul geotehnic, studiul topografic, expertiza privitoare la componentele artistice ale obiectului monument istoric (pictură murală interioară și exterioară, componente din lemn și lemn policrom).</i>			
<i>Proiect propus:</i>			
<i>Consolidarea, restaurarea, conservarea, amenajarea incintei, refacerea împrejurimii și valorificarea durabilă a bisericii monument istoric „Intrarea în biserică a Maicii Domnului” din orașul Horezu, jud. Vâlcea</i>			

SECȚIUNEA 6: IMPLEMENTAREA, MONITORIZAREA ȘI EVALUAREA STRATEGIEI

6.1. Responsabilitățile și planul de acțiune pentru implementarea strategiei

Pentru a urmări gradul de îndeplinire a obiectivelor stabilite în cadrul Strategiei de Dezvoltare Urbană a orașului Horezu este necesară o monitorizare permanentă și o evaluare periodică a rezultatelor acțiunilor întreprinse.

Lista intervențiilor propuse (portofoliul de proiecte) este stabilită pentru orizontul de timp 2021 – 2030, proiectele având durate diferite în timp, ceea ce înseamnă că și obiectivele stabilite vor putea fi atinse treptat, pe baza unui plan de acțiune anual.

Implicarea partenerilor în implementarea SIDU va fi un proces continuu, pe toată perioada de planificare.

Strategia integrată de dezvoltare urbană este a comunității locale și ca atare implicarea comunității locale este esențială, urmând a fi realizată prin intermediul proiectelor propuse prin SIDU:

- *proiectele integrate de dezvoltare teritorială (indicatorul RCO76);*
- *proiectele realizate în parteneriat.*

De principiu implicarea va fi realizată în toate etapele de implementare:

- *Înființarea Unității de Implementare a Proiectului (UIP) pentru fiecare proiect integrat sau partenerial și stabilirea atribuțiilor legate de pregătirea și implementarea acestuia;*

- *Stabilirea planului de lucru anual pentru urmărirea activităților și responsabilităților partenerilor;*

- *Urmărirea stadiului procesului de implementare;*

La etapa de monitorizare și implementare a strategiei vor participa de asemenea, în egală măsură ca și la conceperea Strategiei Integrate de Dezvoltare Urbană partenerii locali și județeni, respectiv din mediul public sau privat.

La momentul conceperii strategiei, dar și pe perioada de implementare a strategiei au fost identificați partenerii cu rol în procesul de elaborare și implementare a strategiei:

- *sectorul public (Spitalul Orășanesc Horezu, Primaria Horezu, Consiliul Județean Valcea etc.)*

- *mediul de afaceri,(au participat Heva Construct SRL, Siva Trans SRL, Normandia Service SRL, Consum Cooperativa Horezu, Fruct Alcool SRL, Mobilsim SRL, Andor Pan SRL, etc.)*

- *mediul academic și cultural,(au participat ceramisti din Horezu, Directia Județeană de Cultura)*

- ONG-uri, organizații comunitare și reprezentanți ai societății civile,
- organizații / lideri de la nivelul academic, religios, politic, sportiv etc., (Parohia Horezu, Manastirea Hurezi)
- cetățeni etc.

Monitorizarea și evaluarea strategiei se va realiza la nivelul UAT Horezu prin compartimentul de specialitate.

Implementare Strategiei Integrate de Dezvoltare Urbană a Orașului Horezu pentru perioada 2021-2030 va fi asigurată de o echipă constituită din personalul propriu al Primăriei Orașului Horezu, având cunoștințele de specialitate necesare și experiență relevantă în implementarea de proiecte finanțate din fonduri europene. Principalele responsabilități ale Structurii de implementare, monitorizare și evaluare a Strategiei Integrate de Dezvoltare Urbană sunt:

- coordonarea, urmărirea și verificarea activităților care se derulează în proiecte, în conformitate cu graficul de activități;
- planificarea bugetului astfel încât fiecare proiect inclus în lista scurtă pentru implementare să fie realizat în conformitate cu contractul de finanțare;
- coordonarea și monitorizarea activităților de raportare și de întocmire a cererilor de prefinanțare și de rambursare și a documentelor justificative care le însoțesc;
- asigurarea vizibilității fiecărui proiect în conformitate cu cerințele finanțatorului;
- corelarea desfășurării lucrărilor prevăzute în proiecte astfel încât să se evite disfuncționalitățile;
- evaluarea periodică a implementării Strategiei Integrate de Dezvoltare Urbană;

Principalele responsabilități ale membrilor structurii de implementare și monitorizare:

MANAGER SIDU

- coordonează activitățile din cadrul proiectelor incluse în Strategie și PMUD, în conformitate cu prevederile fiecărui contract de finanțare;

- asigură coordonarea contractelor semnate în scopul implementării activităților proiectului;
- participă la întâlnirile legate de proiect și la luarea deciziilor privind implementarea proiectului;
- coordonează activitatea membrilor structurii de implementare, monitorizare și evaluare;
- coordonează evaluarea periodică a statusului implementării.

COORDONATOR FINANCIAR

- coordonează activitatea responsabililor financiari din cadrul echipelor de proiect;
- răspunde de gestiunea financiară a proiectelor.

COORDONATOR TEHNIC

- colaborează cu consultantul care asigură managementul proiectelor pentru întocmirea rapoartelor tehnice/ rapoartelor de progres și a raportului final, în ceea ce privește aspectele tehnice;
- urmărește graficul de implementare a lucrărilor din proiecte;
- urmărește respectarea legislației în vigoare privind implementarea contractelor de lucrări;
- este responsabil de relația dintre beneficiari și instituțiile avizatoare în ceea ce privește avizele emise pentru lucrări.

COORDONATOR ACHIZIȚII PUBLICE

- coordonează procesele de achiziție publică din cadrul proiectelor, fiind responsabil cu respectarea legislației în vigoare privind achizițiile publice.

RESPONSABIL COMUNICARE

- este responsabil cu elaborarea și aprobarea materialelor de publicitate/ informare;
- coordonează activitatea de promovare/ informare a proiectelor;
- coordonează și supraveghează arhivarea documentațiilor proiectelor, conform cerințelor contractului de finanțare și procedurilor de organizare și funcționare.

ASISTENT SIDU

- *asistă managerul SIDU îndeplinind sarcinile administrative legate de coordonarea proiectelor SIDU;*
- *urmărește împreună cu managerul SIDU respectarea graficului de activități și semnalează eventualele nerespectări ale termenelor;*
- *întocmește rapoarte și alte documente administrative;*
- *participă la întâlnirile de coordonare ale proiectului;*
- *sprijină din punct de vedere administrativ activitățile de comunicare și de organizare de ședințe/ întâlniri de lucru sau alte evenimente.*

6.2. Sistemul de monitorizare și evaluare

Având în vedere că Strategia Integrată de Dezvoltare Urbană a Orașului Horezu propune un portofoliu extins de proiecte, pentru perioada 2021 – 2030, evaluarea demersului de realizare a strategiei integrate este extrem de importantă. În acest scop, Unitatea de Implementare a SIDU va prelua și atribuțiile de evaluare a strategiei. Unitatea de implementare SIDU va avea rolul de a evalua periodic implementarea SIDU, pe baza indicatorilor propuși în strategie și a criteriilor de prioritizare a proiectelor și a Documentului Justificativ, precum și de a monitoriza activitățile curente de implementare a proiectelor.

Activitatea de monitorizare presupune :

1. Monitorizarea echipei de implementare;

Activitatea de implementare a proiectului va fi auditată astfel încât procedurile interne de funcționare și organizare ale instituției să fie îndeplinite, urmărindu-se în special controlul intern al documentelor, reguli de raportare, termene de rezolvare și răspuns, concordanța activităților întreprinse de membrii UI cu responsabilitățile prevăzute de fișele postului.

2. Monitorizarea activităților desfășurate în proiecte

În general, managementul proiectelor individuale va fi subcontractat către firme de consultanță. Astfel, monitorizarea activităților din proiect intră în sarcina consultantului.

În ceea ce privește evaluarea, pentru a remedia eventuale probleme de management sau de coerență în derularea activităților, abordarea metodologică se bazează pe patru etape:

1. *EVALUAREA EX-ANTE.* În etapa de definire a listei scurte de proiecte, cu scopul de a asigura o alocare potrivită a resurselor și un design adecvat.

2. *EVALUAREA INTERMEDIARĂ.* Cu scopul de a afla dacă strategia își atinge obiectivele, dacă poate fi îmbunătățit managementul acesteia.

3. *EVALUAREA EX-POST.* Cu scopul de a analiza care a fost impactul implementării strategiei – post 2030.

6.3. Riscuri și măsuri de atenuare

Implementarea proiectelor poate fi afectată de o serie de riscuri de natură tehnică, umană sau financiară, care dacă sunt cunoscute pot fi evitate pe cât posibil. Acest proces presupune identificarea acelor riscuri care, prin apariția lor pot influența într-o măsură mai mică sau mai mare, atingerea obiectivelor proiectului. Unele dintre riscuri care pot să apară sunt următoarele:

- riscul de preț prețurile luate în calcul la estimarea valorii investiției și a lucrărilor de întreținere pot avea variații care să ducă la o diferență a costurilor reale mai mare față de cele luate în calcul;
- riscul privind obținerea finanțării suma necesară realizării investiției provine în proporție de maxim 85% din fondurile nerambursabile din partea Uniunii Europene.
- riscul privind asigurarea cofinanțării de la bugetul local (încadrarea în anvelopa bugetară) procentul de minim 2% din valoarea investiției care trebuie asigurat de autoritatea locală.
- riscul privind graficul de timp nerespectarea graficului de execuție a lucrărilor poate conduce la depășirea termenelor contractuale.
- riscul neîndeplinirii indicatorilor stabiliți pentru un anumit termen în situația în care nu se îndeplinesc indicatorii stabiliți, contravaloarea lucrărilor aferentă acestor indicatori va deveni neeligibilă și va fi suportată de la bugetul local.
- riscul de modificare a legislației aplicabile proiectului în perioada de timp de la data elaborării proiectului până la data implementării acestuia pot apărea modificări legislative.
- Neîncadrarea în termenele stabilite prin graficul de derulare a activităților proiectului;

- Apariția unor eventuale dificultăți de colaborare și comunicare între diferiți factori interesați;
- Schimbarea legislației / regulamentelor/ ghidurilor și a regulilor privind implementarea proiectelor;
- Neîncadrarea în prevederile financiare reglementate de programul de finanțare și SIDU (aparitia de cheltuieli neeligibile);
- Neatingerea obiectivelor stabilite.

Tabelul nr. 44

<i>Risc identificat</i>	<i>Descriere</i>	<i>Efecte</i>	<i>Frecvența</i>	<i>Consecința</i>	<i>Evaluarea</i>	<i>Măsuri de atenuare</i>
<i>Riscul de pret</i>	<i>Din cauza posibilelor variații ale preturilor în timp costurile de implementare a proiectelor pot fi mai mari decât cele estimate inițial</i>	<i>Blocarea proiectului</i>	<i>Ocazional</i>	<i>Dezastruoasă</i>	<i>Inacceptabil</i>	<i>Estimarea costurilor trebuie făcută în euro, deoarece fluctuațiile acestei monede sunt mai reduse</i>
<i>Aprobarea cererii de finanțare</i>	<i>Finanțarea nerambursabilă în cadrul POR 2021-2027 nu va fi obținută</i>	<i>Blocarea proiectului</i>	<i>Ocazional</i>	<i>Dezastruoasă</i>	<i>Inacceptabil</i>	<i>Colaborarea strânsă între părțile interesate (Beneficiar, Autoritatea de Management, Proiectant). Organizare de întâlniri de progres prin care să se prevină eventualul risc ca cererea de finanțare să nu fie aprobată de către Comisia Europeană</i>
<i>Riscul</i>	<i>Autoritatea</i>	<i>Blocarea</i>	<i>Ocazional</i>	<i>Dezastruoasă</i>	<i>Inacceptabil</i>	<i>Autoritatea</i>

<i>privind asigurarea cofinanțării de la bugetul local</i>	<i>locală trebuie să aibă o cotă de cofinanțare a proiectelor de minim 2 %</i>	<i>proiectului</i>		<i>ă</i>	<i>bil</i>	<i>locală trebuie să prevadă în bugetele anuale suma corespunzătoare cotei de cofinanțare</i>
<i>Riscul privind graficul de timp</i>	<i>Nerespectarea graficului de timp pentru implementarea proiectelor</i>	<i>Întârzieri</i>	<i>Ocazional</i>	<i>Pierderea finanțării europene</i>	<i>Inacceptabil</i>	<i>Monitorizarea continuă a stadiului implementării proiectelor și colaborarea strânsă între toți factorii implicați</i>
<i>Riscul neîndeplinirii indicatorilor stabiliți pentru un anumit termen</i>	<i>Neatingerea țintelor propuse pentru indicatorii de monitorizare ai proiectelor</i>	<i>Întârzieri</i>	<i>Ocazional</i>	<i>Pierderea finanțării europene</i>	<i>Inacceptabil</i>	<i>Colaborarea strânsă între părțile interesate (Beneficiar, Autoritatea de Management, Proiectant, Executant). Organizare de întâlniri de progres prin care să se urmărească evoluția indicatorilor.</i>

În vederea evitării principalelor riscuri, Autoritatea Contractantă poate lua măsuri de atenuare și/sau prevenție:

- Se vor alocă resurse umane /materiale în raport cu activitățile necesare atingerii rezultatelor propuse în termenele date. Se vor monitoriza activitățile și se vor stabili responsabilități clare în vederea îndeplinirii acestora. Dacă va fi cazul se vor lua măsuri corective și se vor transmite atenționări cu privire la neîndeplinirea activităților.;*

- Se va asigura o comunicare eficientă și transparentă între toate părțile implicate prin ședințe periodice. Se vor lua toate măsurile astfel încât informațiile să circule în mod fluent între părțile implicate.;
- Se va monitoriza permanent modificarea legislației și se va asigura o comunicare eficientă și transparentă între părțile implicate. Se va planifica atent procesul de depunere al cererilor de finanțare astfel încât să nu fie necesare noi redactări ale documentațiilor.;
- Se vor monitoriza permanent cheltuielile realizate pe parcursul angajării acestora și se va asigura ca acestea să fie în concordanță cu condițiile și reglementările programului de finanțare și în concordanță cu obiectivele stabilite în SIDU. În cazul identificării unor erori se vor dispune măsuri de corectare a acestora;
- Se va monitoriza permanent stadiul activităților desfășurate de echipele de management. Se vor realiza evaluări periodice asupra stadiului atingerii obiectivelor. În funcție de problema identificată se vor stabili măsuri de control și reținere al riscului.

Implementarea cu succes a Strategiei de Dezvoltare Urbană presupune implicarea activă a tuturor factorilor interesați de progresul economic și social al orașului Horezu: autoritate publică locală, instituții publice subordonate sau cu activitate la nivel de oraș, organizații, asociații, mediul de afaceri și locuitori ai orașului Horezu.

Adoptarea strategiei reprezintă doar primul pas în demersul de continuare a dezvoltării durabile a orașului, implementarea strategiei fiind condiționată de existența unor mecanisme de implementare, monitorizare și evaluare definite clar și transparent.

Pentru evaluarea rezultatelor și efectelor implementării se folosesc o serie de indicatori ce măsoară impactul strategiei:

➤ **Indicatori de realizare** – reflectă ceea ce s-a produs prin implementarea proiectelor propuse în strategie. Realizările imediate țin de răspunderea exclusivă a structurilor responsabile cu managementul proiectelor respective, care trebuie să raporteze pe marginea lor prin intermediul sistemului de monitorizare.

➤ **Indicatori de rezultat** – măsoară avantajele resimțite de beneficiarii finali ai acestor proiecte. Indicatorii de rezultat ne arată dacă s-a îndeplinit scopul pentru care au fost implementate aceste proiecte.

Indicatorii de rezultat propuși pentru fiecare obiectiv specific sunt sintetizați în continuare:

Tabelul nr. 45

<i>Direcții de dezvoltare</i>	<i>Indicatori de rezultat</i>	<i>Valoare de referință</i>	<i>Valoare țintă</i>	<i>Sursa de informare a valorii indicatorului</i>
D1: Turism și atractivitate urbană cu o imagine reprezentativă și autentică	Numărul de sosiri în structuri de primire turistică	7455	+300% (2030)	INS Tempo Online
D2. Economie performantă, dinamică, atractivă pentru investitori cu forță de muncă specializată	Cifra de afaceri totală realizată de firmele din orașul Horezu		+150% (2030)	ORC Vâlcea
	Numărul de firme cu sediul în orașul Horezu		+50% (2030)	ORC Vâlcea
D3: Mediu curat, impact redus asupra mediului și care protejează și valorifică resursele naturale	% răspunsuri pozitive privind percepția cetățenilor asupra stării mediului	77% (2021)	+50% (2030)	Primăria Orașului Horezu
D4: Orașul Horezu pentru locuitori – Modernizarea infrastructurii urbane	% răspunsuri pozitive privind percepția cetățenilor asupra infrastructurii de educație	58,5% (2021)	+50% (2030)	Primăria Orașului Horezu - Sondaj în rândul populației
	% răspunsuri pozitive privind percepția cetățenilor asupra infrastructurii de sănătate	84,6% (2021)	+10% (2030)	Primăria Orașului Horezu - Sondaj în rândul populației
	% răspunsuri pozitive privind	28,3% (2021)	+150% (2030)	Primăria Orașului

	<i>percepția cetățenilor asupra infrastructurii de transport</i>			<i>Horezu - Sondaj în rândul populației</i>
	<i>% răspunsuri pozitive privind percepția cetățenilor asupra infrastructurii de petrecere timp liber</i>	56,9% (2021)	+50% (2030)	<i>Primăria Orașului Horezu - Sondaj în rândul populației</i>
D5. Modernizarea administrației publice	<i>% răspunsuri pozitive privind percepția cetățenilor asupra digitalizării</i>	60,4% (2021)	+50% (2030)	<i>Primăria Orașului Horezu - Sondaj în rândul populației</i>

6.4. Comunicarea cu beneficiarii proiectelor și promovarea strategiei

Strategia Integrată de Dezvoltare Urbană a orașului Horezu se constituie ca un document legal de lucru al Consiliului Local. Documentul are un caracter prospectiv și angajează la o permanentă reevaluare și optimizare a opțiunilor de dezvoltare a orașului pentru a le adecva evoluției realităților economice și sociale.

Strategia exprimă opțiunea Consiliului Local de a aborda integrat fenomenul economic, social și de protecție a mediului și de a se deschide spre parteneriatul constant cu societatea civilă și cu comunitatea actorilor economici.

Documentul strategic prezentat propune tuturor partenerilor interesați un limbaj comun de abordare și înțelegere a realităților orașului Horezu, a obiectivelor prioritare și direcțiilor de dezvoltare, programelor și proiectelor prioritare pentru realizarea dezideratelor respective.

În același timp, documentul exprimă prin metodologia de întocmire și adoptare o politică transparentă de administrare publică în spirit european.

Programele și proiectele enunțate în strategie pentru atingerea obiectivelor și realizarea direcțiilor de dezvoltare prevăzute au orizonturi diferite de realizare, unele imediate, altele în viitorul apropiat sau mai îndepărtat. Ele pot fi nuanțate și amendate, completate cu altele sau chiar anulate dacă mediul dinamic al realității viitoare va genera alte împrejurări și perspective, dar reprezintă un punct de reper ce permite o permanentă evaluare a depărtării sau apropiării de anumite deziderate.

Prioritățile strategiei vor fi stabilite de Consiliul Local în funcție de necesități, de sursele de finanțare disponibile și detalii tehnico-economice de execuție a proiectelor. De asemenea, este necesar a fi evaluat impactul pe care realizarea proiectelor îl are în vederea atingerii obiectivului strategic general privind dezvoltarea durabilă a orașului prin utilizarea

eficientă a resurselor fizice și umane în scopul asigurării prosperității și calității vieții locuitorilor săi.

Primarul, ca autoritate executivă, are mandatul Consiliului Local și obligația instituțională de a promova, iniția, urmări și finaliza, cu respectarea legilor în vigoare, toate procedurile, deciziile, acțiunile, activitățile, operațiile pentru realizarea programelor și proiectelor prevăzute în strategie.

Anexa 1 - Lista de operațiuni pentru care a fost identificată ca sursa de finanțare PR SV Oltenia 2021-2027, la nivel general

NR. CRT	DENUMIRE PROIECT	PRIORITATE A
1.	Dezvoltarea și operaționalizarea Parcului industrial „Treapt”, din orașul Horezu, județul Vâlcea.	Prioritatea 1
2.	O administrație „smart”, suplă, adaptabilă și eficientă prin digitizare în orașul Horezu, județul Vâlcea	Prioritatea 2
3.	Horezu oraș Smart - Servicii publice inteligente în orașul Horezu, județul Vâlcea.	Prioritatea 2
4.	Implementarea unui sistem de gestionare a programărilor pacienților în cadrul Ambulatoriului Spitalului Orășenesc Horezu.	Prioritatea 2
5.	Implementarea unui sistem informatic/aplicație de gestionare a locurilor de parcare din orașul Horezu, județul Vâlcea.	Prioritatea 2
6.	Colectarea selectivă a deșeurilor reciclabile în orașul Horezu, județul Vâlcea.	Prioritatea 3
7.	Creșterea eficienței energetice a clădirilor publice din orașul Horezu, județul Vâlcea.	Prioritatea 3
8.	Creșterea eficienței energetice a clădirilor rezidențiale din orașul Horezu, județul Vâlcea.	Prioritatea 3
9.	Extinderea, reabilitarea, modernizarea și dotarea cu aparatură și echipamente medicale a Spitalului Orășenesc Horezu, județul Vâlcea.	Prioritatea 3
10.	Reabilitare, modernizare și extindere sistem de iluminat public în orașul Horezu, județul Vâlcea.	Prioritatea 3
11.	Regularizare și apărări de maluri pe râurile Luncavăț, Bistricioara etc.	Prioritatea 3
12.	Amenajare și reabilitare izlazuri în orașul Horezu.	Prioritatea 3
13.	Amenajarea și dotarea zonei de picnic din satul Romanii de Sus, oraș Horezu.	Prioritatea 3
14.	Reabilitare și modernizare străzi, drumuri comunale și trotuare în orașul Horezu, județul Vâlcea.	Prioritatea 4
15.	Modernizarea Serviciului Public de Transport Persoane din orașul Horezu, jud Valcea	Prioritatea 4
16.	Construirea centură ocolitoare a orașului Horezu, județul Vâlcea.	Prioritatea 4
17.	Reabilitare și modernizare cale de acces Sat de vacanță „Vârful lui Roman”.	Prioritatea 4

	<i>Construire piste pentru biciclete în orașul Horezu, județul Vâlcea</i>	<i>Prioritatea 4</i>
19.	<i>Amenajare și reabilitare parcări în orașul Horezu, județul Vâlcea.</i>	<i>Prioritatea 4</i>
20.	<i>Înființarea, dotarea cu mijloacele de transport în comun ecologice a Serviciului Public de Transport Persoane, reabilitarea și modernizarea infrastructurii rutiere și de garare a autovehiculelor de transport persoane în orașul Horezu, județul Vâlcea.</i>	<i>Prioritatea 4</i>
21.	<i>Achiziția de mijloace de transport ecologice pentru elevii din orașul Horezu, județul Vâlcea.</i>	<i>Prioritatea 4</i>
22.	<i>Creșterea siguranței pietonilor prin realizarea unui pasaj subteran/suprateran str. T. Vladimirescu, orașul Horezu, județul Vâlcea.</i>	<i>Prioritatea 4</i>
23.	<i>Digitizarea transportului public urban în orașul Horezu, județul Vâlcea.</i>	<i>Prioritatea 4</i>
24.	<i>Modernizarea serviciului de transport persoane la nivelul Zonei Urbane Funcționale Horezu, județul Vâlcea</i>	<i>Prioritatea 4</i>
25.	<i>Construirea și dotarea unei Școli generale cu clasele 0-IV cu toate anexele necesare (sală de sport, sală de festivități, teren de sport, cantină, spații pentru afterschool, spații de recreere etc.) la standarde europene în orașul Horezu, județul Vâlcea.</i>	<i>Prioritatea 6</i>
26.	<i>Dotarea Liceului „Constantin Brâncoveanu” Horezu și a structurilor cu echipamente/dispozitive electronice necesare activităților didactice, software-uri și dotări specifice desfășurării activităților în mediul online.</i>	<i>Prioritatea 6</i>
27.	<i>Reabilitarea, modernizarea și dotarea Corpuri A și A1 Liceul „Constantin Brâncoveanu”, orașul Horezu, județul Vâlcea</i>	<i>Prioritatea 6</i>
28.	<i>Reabilitarea, modernizarea și dotarea Școlii Primare Romanii de Jos nr. 2, orașul Horezu, județul Vâlcea</i>	<i>Prioritatea 6</i>
29.	<i>Construire obiective publice de agrement, recreere și relaxare – camping, piscină, patinoar, în orașul Horezu, județul Vâlcea.</i>	<i>Prioritatea 7</i>
30.	<i>Amenajare spații de agrement (pârtie de schi, transport pe cablu etc.) în Satul de vacanță „Vârful lui Roman”, orașul Horezu, județul Vâlcea.</i>	<i>Prioritatea 7</i>
31.	<i>Amenajarea și marcarea de trasee montane în zona Montană a orașului Horezu, județul Vâlcea.</i>	<i>Prioritatea 7</i>
32.	<i>Construirea, amenajarea și dotarea de adăposturi, refugii montane în zona montană a orașului Horezu, județul Vâlcea.</i>	<i>Prioritatea 7</i>
33.	<i>Restaurarea, conservarea, și protecția monumentelor istorice din orașul Horezu, județul Vâlcea.</i>	<i>Prioritatea 7</i>
34.	<i>Reabilitarea, modernizarea și extinderea zonei centrale pietonale, a spațiului verde și a trotuarelor în stațiunea turistică Horezu.</i>	<i>Prioritatea 7</i>
35.	<i>Amenajare și dotare incintă de desfășurare a Târgului de Ceramică Populară „Cocoșul de Hurez”.</i>	<i>Prioritatea 7</i>
36.	<i>Construirea unui muzeu al ceramicii/satului în orașul Horezu, județul Vâlcea.</i>	<i>Prioritatea 7</i>
37.	<i>Crearea unui instrument de promovare a atracțiilor turistice din stațiunea Horezu și informare digitală pentru turiști - „Discover Horezu”.</i>	<i>Prioritatea 7</i>

	<i>Centrul de Studii Brancovenesti : consolidarea, restaurarea, refunctionalizarea cu ateliere de restaurare, spatii expozitii, eficientizarea energetica, echiparea, amenajarea si punerea in valoare a Hambarului Arhimandritului Ioan, amenajari exterioare</i>	<i>Prioritatea 7</i>
39.	<i>Refacerea picturii exterioare si refacerea invelitorii de sita lemn a Bisericii; Consolidarea, restaurarea, refunctionalizarea, eficientizarea energetica, echiparea, amenajarea si punerea in valoare a Casei Parohiale; Consolidarea si restaurarea zidului de incinta si sistematizarea curtii</i>	<i>Prioritatea 7</i>
40.	<i>Consolidarea, restaurarea, conservarea, amenajarea și sistematizarea verticală a incintei și valorificarea durabilă a ansamblu-lui monument istoric al schitului „sf. Apostoli”, satul romanii de jos, orașul horezu, jud. Vâlcea (l.m.i. jud. Valcea, 2015, cod vl-ii-a-a-09899)</i>	<i>Prioritatea 7</i>
41.	<i>Consolidarea, restaurarea, conservarea, amenajarea și sistematizarea verticală a incintei și valorificarea durabilă a ansamblu-lui monument istoric al schitului „sf. Ștefan”, satul romanii de jos, orașul Horezu, jud. Vâlcea (l.m.i. jud. Valcea, 2015, cod vl-ii-a-a-09896)</i>	<i>Prioritatea 7</i>
42.	<i>Consolidarea, restaurarea, conservarea, amenajarea incintei, refacerea împrejuririi și valorificarea durabilă a bisericii monument istoric „intrarea în biserică a maicii domnului” din orașul Horezu, jud. Vâlcea (l.m.i. jud. Vâlcea, 2015, cod vl-ii-m-b-09786)</i>	<i>Prioritatea 7</i>

Anexa 2 – Lista de proiecte prioritare, defalcata pe prioritati de investitie/obiective specific dedicate dezvoltarii urbane

IERARHIZAREA LISTEI SCURTE DE PROIECTE PRIORITATEA 3

Nr.	Denumire proiect	Total Punctaj
1.	<i>Creșterea eficienței energetice a clădirilor publice din orașul Horezu, județul Vâlcea.</i>	8,34
2.	<i>Creșterea eficienței energetice a clădirilor rezidențiale din orașul Horezu, județul Vâlcea.</i>	8,30
3.	<i>Extinderea, reabilitarea, modernizarea și dotarea cu aparatură și echipamente medicale a Spitalului Orășenesc Horezu, județul Vâlcea.</i>	7,40
4.	<i>Reabilitare, modernizare și extindere sistem de iluminat public în orașul Horezu, județul Vâlcea.</i>	7,03
5.	<i>Colectarea selectivă a deșeurilor reciclabile în orașul Horezu, județul Vâlcea.</i>	7,01
6.	<i>Regularizare și apărări de maluri pe râurile Luncavăț, Bistricioara etc.</i>	5,96
7.	<i>Amenajare și reabilitare izlazuri în orașul Horezu.</i>	5,61
8.	<i>Amenajarea și dotarea zonei de picnic din satul Romanii de Sus, oraș Horezu.</i>	5,49

IERARHIZAREA LISTEI SCURTE DE PROIECTE PRIORITATEA 4

Nr.	Denumire proiect	Total Punctaj
1.	<i>Înființarea, dotarea cu mijloacele de transport în comun ecologice a Serviciului Public de Transport Persoane, reabilitarea și modernizarea infrastructurii rutiere și de garare a autovehiculelor de transport persoane în orașul Horezu, județul Vâlcea.</i>	8,92
2.	<i>Modernizarea serviciului de transport persoane la nivelul Zonei Urbane Funcționale Horezu, județul Vâlcea</i>	8,85
3.	<i>Modernizarea Serviciului Public de Transport Persoane din orasul Horezu , jud Valcea</i>	8,82
4.	<i>Achiziția de mijloace de transport ecologice pentru elevii din orașul Horezu, județul Vâlcea.</i>	8,72
5.	<i>Reabilitare și modernizare străzi, drumuri comunale și trotuare în orașul Horezu, județul Vâlcea.</i>	7,80

6.	Construirea centură ocolitoare a orașului Horezu, județul Vâlcea.	7,70
7.	Construire piste pentru biciclete în orașul Horezu, județul Vâlcea	7,16
8.	Amenajare și reabilitare parcări în orașul Horezu, județul Vâlcea.	6,51
9.	Digitizarea transportului public urban în orașul Horezu, județul Vâlcea.	6,16
10.	Creșterea siguranței pietonilor prin realizarea unui pasaj subteran/suprateran str. T. Vladimirescu, orașul Horezu, județul Vâlcea.	5,91
11.	Reabilitare și modernizare cale de acces Sat de vacanță „Vârful lui Roman”.	5,45

IERARHIZAREA LISTEI SCURTE DE PROIECTE PRIORITATEA 7

Nr.	Denumire proiect	Total Punctaj
1.	Reabilitarea, modernizarea și extinderea zonei centrale pietonale, a spațiului verde și a trotuarelor în stațiunea turistică Horezu.	8,45
2.	Centrul de Studii Brancovenesti : consolidarea, restaurarea, refunctionalizarea cu ateliere de restaurare, spatii expozitii, eficientizarea energetica, echiparea, amenajarea si punerea in valoare a Hambarului Arhimandritului Ioan, amenajari exterioare.	8,30
3.	Refacerea picturii exterioare si refacerea invelitorii de sita lemn a Bisericii; Consolidarea, restaurarea, refunctionalizarea, eficientizarea energetica, echiparea, amenajarea si punerea in valoare a Casei Parohiale; Consolidarea si restaurarea zidului de incinta si sistematizarea curtii.	8,15
4.	Amenajare și dotare incintă de desfășurare a Târgului de Ceramică Populară „Cocoșul de Hurez”.	7,20
5.	Construirea unui muzeu al ceramicii/satului în orașul Horezu, județul Vâlcea.	6,40
6.	Crearea unui instrument de promovare a atracțiilor turistice din stațiunea Horezu și informare digitală pentru turiști - „Discover Horezu”.	6,40
7.	Restaurarea, conservarea, și protecția monumentelor istorice din orașul Horezu, județul Vâlcea.	6,16
8.	Construire obiective publice de agrement, recreere și relaxare – camping, piscină, patinoar, în orașul Horezu, județul Vâlcea.	6,10
9.	Amenajare spații de agrement (pârtie de schi, transport pe cablu etc.) în Satul de vacanță „Vârful lui Roman”, orașul Horezu, județul Vâlcea.	5,81
10.	Amenajarea și marcarea de trasee montane în zona Montană a orașului Horezu, județul Vâlcea.	5,70
11.	Construirea, amenajarea și dotarea de adăposturi, refugii montane în zona montană a orașului Horezu, județul Vâlcea.	5,50
12.	Consolidarea, restaurarea, conservarea, amenajarea și sistematizarea verticală a incintei și valorificarea durabilă a ansamblului monument istoric al schitului „sf. Apostoli”, satul romanii de jos, orașul horezu,	5,30

	<i>jud. Vâlcea (l.m.i. jud. Valcea, 2015, cod vl-ii-a-a-09899)</i>	
13.	<i>Consolidarea, restaurarea, conservarea, amenajarea și sistematizarea verticală a incintei și valorificarea durabilă a ansamblului monument istoric al schitului „sf. Ștefan”, satul romanii de jos, orașul Horezu, jud. Vâlcea (l.m.i. jud. Valcea, 2015, cod vl-ii-a-a-09896)</i>	5,30
14.	<i>Consolidarea, restaurarea, conservarea, amenajarea incintei, refacerea împrejuririi și valorificarea durabilă a bisericii monument istoric „intrarea în biserică a maicii domnului” din orașul Horezu, jud. Vâlcea (l.m.i. jud. Vâlcea, 2015, cod vl-ii-m-b-09786)</i>	5,30